

## Gegevens opvraging

Ordernummer:	O2022-0550495	Datum opzoeking:	15/09/2022
Referentienummer:	truilingenstraat50-1	Zoekdata:	71010B0015/00L003
Perceel:	71010B0015/00L003		

## Resultaat opvraging perceel gelegen in Gingelom afdeling GINGELOM 4 AFD/BUVINGEN, sectie B met perceelnummer 0015/00L003 [71010B0015/00L003]

### Wateroverstromingsgevoelige gebieden

#### Indicatieve kaartweergave



#### Resultaat

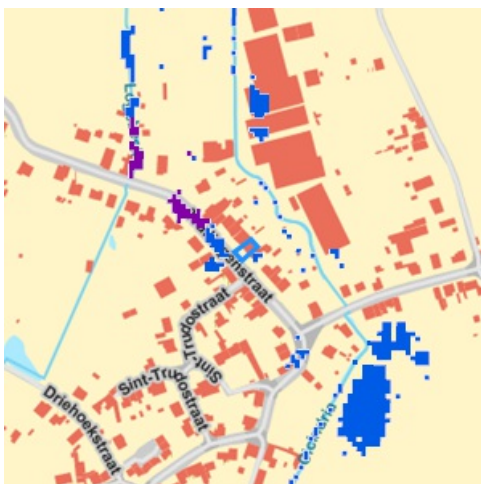
- Controleer of het perceel (gedeeltelijk) ingekleurd is als mogelijk of effectief overstromingsgevoelig gebied
- Informatief: het middelpunt van het perceel is "effectief"

#### Legende

- Niet overstromingsgevoelig
- Mogelijk overstromingsgevoelig
- Effectief overstromingsgevoelig

### Risicozones overstromingen - kaart 2017

#### Indicatieve kaartweergave



#### Resultaat

- Controleer of het perceel (gedeeltelijk) ingekleurd is als risicozone voor overstromingen
- Informatief: het middelpunt van het perceel is niet gelegen in een risicozone voor overstromingen

#### Legende

- Risicozone overstroming
- Nieuwe risicozone overstroming (kaart 2017)

## Afgebakende gebieden



### Indicatieve kaartweergave



#### Resultaat

- Het perceel is niet gelegen in een afgebakende oeverzone of afgebakend overstromingsgebied.

#### Legende

-  IWB Oeverzone
-  IWB Overstromingsgebied

## Signaalgebieden



### Indicatieve kaartweergave



#### Resultaat

- Controleer of het perceel (gedeeltelijk) ingekleurd is als signaalgebied.
- Informatief: het middelpunt van het perceel ligt niet in een signaalgebied.

#### Legende

-  Bouwrijpe opgave
-  Verscherpte watertoets

### Welke informatie kan u terugvinden in dit uittreksel?

#### **Overstromingsgevoelige gebieden**

Het betreft de informatieplicht voor vastgoed in overstromingsgevoelig gebied ingevoerd in het decreet Integraal Waterbeleid (via aan wijziging van Wet 19 juli 2013), als instrument in de aanpak van wateroverlast.

#### **Afgebakende oeverzones en overstromingsgebieden**

Het betreft de gebieden afgebakend als oeverzone of overstromingsgebied om ervoor te zorgen dat er ruimte blijft voor water. In deze afgebakende zones, gelden een aantal gebruikersbeperkingen en kunnen instrumenten van recht van voorkoop, aankoopplicht of vergoedingsplicht van toepassing zijn.

#### **Risicozones overstromingen**

Risicozones zoals bepaald in het Koninklijk besluit van 20 september 2017 tot wijziging van het koninklijk besluit van 28 februari 2007 tot afbakening van de risicozones bedoeld in artikel 68-7 van de wet van 25 juni 1992 op de landverzekeringsovereenkomst (met betrekking tot de verzekering tegen natuurrampen).

#### **Signaalgebieden**

Signaalgebieden zijn nog niet ontwikkelde gebieden met een harde ruimtelijke bestemming (vb. woonuitbreidingsgebied, industriegebied...) die ook een functie kunnen vervullen in de aanpak van wateroverlast, omdat ze kunnen overstromen of omdat ze omwille van specifieke bodemeigenschappen als een natuurlijke spons fungeren.

### Bron vastgoedinfo

Deze opvraging bevat overheidsinformatie verkregen van de Vlaamse Milieumaatschappij en de Coördinatiecommissie Integraal Waterbeleid, Dokter De Moorstraat 24-26, 9300 Aalst en Informatie Vlaanderen, Havenlaan 88, 1000 Brussel wat betreft het Grootschalig Referentie Bestand Vlaanderen (GRB).

#### **Meer info**

[www.integraalwaterbeleid.be](http://www.integraalwaterbeleid.be)

[www.waterinfo.be/watertoets](http://www.waterinfo.be/watertoets)

*Document gegenereerd op basis van de gegevens ontvangen van de Vlaamse Milieumaatschappij en de Coördinatiecommissie Integraal Waterbeleid via de ORIS webservices.*

CIB vlaanderen vzw - Kortrijksesteenweg 1005 - 9000 Gent  
0425.043.508 - [vastgoedinfo@vastgoedloket.be](mailto:vastgoedinfo@vastgoedloket.be)