

Gegevens opvraging

Ordernummer:	O2023-0555447	Datum opzoeking:	30/06/2023
Referentienummer:	Patronellaberg weide, Meldert	Zoekdata:	41039B0508/00A000
Perceel:	41039B0508/00A000		

Resultaat opvraging perceel gelegen in Aalst afdeling AALST 10 AFD/MELDERT/, sectie B met perceelnummer 0508/00A000 [41039B0508/00A000]

Informatievraag: beschermd onroerend erfgoed

Indicatieve kaartweergave



Resultaat

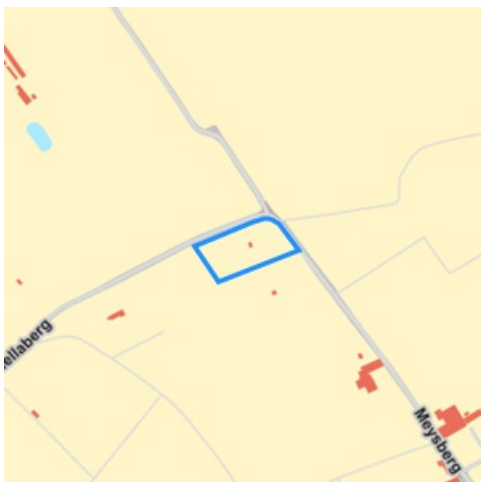
- Geen beschermd onroerend erfgoed

Legende

- Cultuurhistorische landschappen
- Archeologische sites
- Stads- en dorpsgezichten
- Monumenten
- Overgangszones

Informatievraag: vastgestelde inventaris onroerend erfgoed

Indicatieve kaartweergave



Resultaat

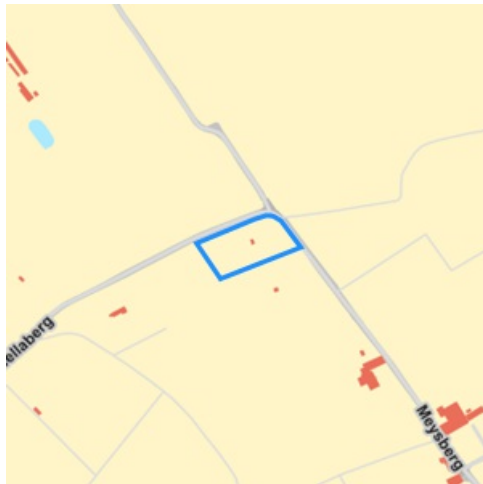
- Het onroerend goed is niet opgenomen in een vastgestelde inventaris

Legende

- Landschapsatlas
- Historische tuinen en parken
- Houtige beplantingen
- Archeologische zones
- Bouwkundig erfgoed - gehelen
- Bouwkundig erfgoed - relictten

Informatievraag: wetenschappelijke inventaris onroerend erfgoed

Indicatieve kaartweergave



Resultaat

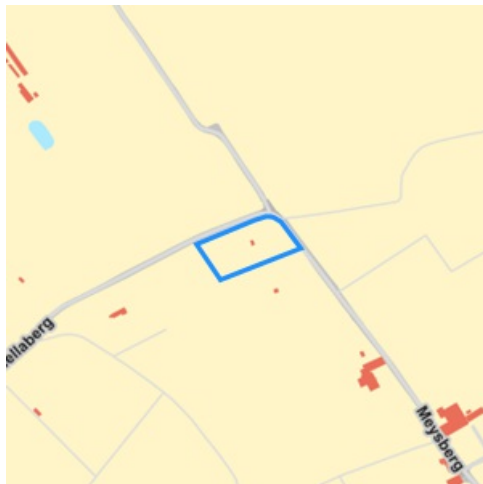
- **Kravaalbos en omgeving:** Landschappelijk (detail zie bijlage)

Legende

- | | |
|--------------------------------|------------------------|
| ■ Historische tuinen en parken | □ Houtige beplantingen |
| □ Archeologische zones | □ Landschapatlas |
| □ Bouwkundig erfgoed - gehelen | ● Orgels |
| ▲ Bouwkundig erfgoed - relict | |

Informatievraag: Unesco werelderfgoed

Indicatieve kaartweergave



Resultaat

- Het onroerend goed is niet opgenomen in de Unesco Werelderfgoedlijst

Legende

- | |
|---------------|
| □ Bufferzones |
| □ Kernzones |

Welke informatie kan u terugvinden in dit uittreksel?

Beschermd onroerend erfgoed

Onroerend erfgoed wordt beschermd omdat het van grote waarde is voor de gemeenschap. Het moet minimaal in de staat blijven waarin het zich bevond op het moment van de bescherming.

Het onroerend erfgoeddecreet voorziet vier mogelijke beschermingsstatuten;

1. een beschermd monument
2. een beschermd cultuurhistorisch landschap
3. een beschermd stads- of dorpsgezicht
4. een beschermde archeologische site

Geïnteriseerd onroerend erfgoed

Het agentschap Onroerend Erfgoed heeft de expliciete opdracht om al het waardevolle onroerend erfgoed in Vlaanderen te inventariseren. Door de jaren heen zijn er meerdere wetenschappelijke inventarissen opgemaakt over bouwkundig, landschappelijk en archeologisch erfgoed. Daarnaast zijn er ook enkele thematische inventarissen gerealiseerd: over historische tuinen en parken, houtige beplantingen met erfgoedwaarde en orgels.

Geïnteriseerd onroerend erfgoed is opgenomen in een wetenschappelijke inventaris. Zo'n opname heeft geen rechtsgevolgen. Het goed wordt enkel beschreven en gedocumenteerd.

Vastgesteld onroerend erfgoed

De vaststelling van een inventaris is één van de instrumenten die de Vlaamse overheid kan inzetten om onroerend erfgoed te behouden. Hiermee bevestigt de bevoegde minister dat alle erfgoeditems op een vastgestelde lijst erfgoedwaarde bezitten en nog altijd bewaard zijn. Bij een vastgesteld item moet de overheid, eigenaar of beheerder rekening houden met bepaalde rechtsgevolgen, die verschillen naargelang de inventaris.

Het onroerenderfgoeddecreet voorziet in de vaststelling van minstens vijf inventarissen:

- De inventaris van het bouwkundig erfgoed
- De landschapsatlas
- De inventaris van de archeologische zones
- De inventaris van houtige beplantingen met erfgoedwaarde
- De inventaris van historische tuinen en parken

Unesco werelderfgoed

De Werelderfgoedconventie van 1972 betracht cultureel en natuurlijk erfgoed dat van unieke en universele waarde is voor de mensheid, te bewaren en te ontsluiten voor toekomstige generaties. Meer dan 190 lidstaten hebben deze Conventie ondertekend. België is sinds 1996 ook partij bij het Werelderfgoedverdrag. Zowel cultureel als natuurlijk erfgoed, als erfgoed dat daarvan een gecombineerde vorm is, kan voor de Werelderfgoedlijst worden voorgedragen. Vlaanderen telt momenteel vijf beschermingen op de Werelderfgoedlijst: een serie van 13 begijnhoven en van 26 belforten, het atelier Plantin-Moretus, de woning Giuette en de volledige Brugse binnenstad.

Informatieverplichting

Iedereen die **een beschermd onroerend erfgoed** verkoopt of verhuurt voor meer dan negen jaar dient in de publiciteit én in de onderhandse en authentieke akte vermelden dat het om een beschermd goed gaat, en wat de precieze rechtsgevolgen daarvan zijn.

Iedereen die **een geïnteriseerd onroerend goed** verkoopt of verhuurt voor meer dan negen jaar, moet dit niet in de publiciteit vermelden, maar wel in de onderhandse en authentieke akte, alsook de precieze rechtsgevolgen die aan de opname verbonden zijn door een verwijzing naar hoofdstuk 4 van het Onroerenderfgoeddecreet op te nemen.

Archeologie

Op percelen die in een voorlopig of definitief beschermde archeologische site gelegen zijn of die in een archeologische zone gelegen zijn die opgenomen is in de vastgestelde inventaris van archeologische zones dient de archeologieregelgeving te worden nageleefd. Zorg dat je het correcte traject volgt bij vergunningsaanvragen.

Wetgeving

Decreet van 12 juli 2013 betreffende het onroerend erfgoed, gewijzigd bij het decreet van 4 april 2014 (Belgisch Staatsblad 17 oktober 2013 en 15 april 2014). Besluit van de Vlaamse Regering betreffende de uitvoering van het Onroerenderfgoeddecreet van 12 juli 2013.

Meer info

www.onroerenderfgoed.be

Bron vastgoedinfo

Deze opvraging bevat overheidsinformatie verkregen van het Agentschap Onroerend Erfgoed, Koning Albert-II-Laan 19, bus 5, 1210 Brussel en Informatie Vlaanderen, Havenlaan 88, 1000 Brussel wat betreft het Grootchalig Referentie Bestand Vlaanderen (GRB).

Bijlage

Informatieaanvraag Onroerend erfgoed

(Referentienummer: Patronellaberg weide, Meldert)

Resultaat opvraging perceel gelegen in Aalst afdeling AALST 10 AFD/MELDERT/, sectie B met perceelnummer 0508/00A000 [41039B0508/00A000]

Wetenschappelijke inventaris

Kravaalbos en omgeving



Beknopte karakterisering

Typologies bronnen, steengroeven, kasseiwegen, loofbossen, gemengde bossen, graslanden, heiden, jachtbossen, beken, cuesta's

Datering middeleeuwen

Beschrijving

Het Kravaalbos en omgeving bestaat uit een grotendeels beboste zone gelegen in een overwegend open landbouwschap tussen de woonkernen van Meldert (ten westen), Baarddegem (ten noordwesten), Mazenzele (ten noordoosten) en Asse-ter-Heide (een gehucht binnen de deelgemeente Asse ten zuiden). Dit bos is een relict van het vroegere Kolenwoud.

Fysische geografie

Topografie

Het Kravaalbos strekt zich uit over de noordelijke uitloper van de waterscheidingskam Dender/Benedenscheldebekken, gevormd door de circa 50 tot 70 meter hoge cuesta bestaande uit de klei van Asse en het daarboven liggend (gedeeltelijk kleiig pakket) afgezet tijdens het oligoceen (33,7 tot 23,8 miljoen jaar geleden). Deze heuvelachtige regio wordt gekenmerkt door soms vrij abrupte hoogteverschillen. Gelegen op de overgangszone van de zandleem- naar de leemstreek zijn de bosbodems binnen dit gebied toch hoofdzakelijk lemig. Plaatselijk dagzoomt in het westen van het gebied tertiaire klei of bevindt de kleilaag zich op geringe diepte. Tijdelijk opgehouden grondwater tafels en een reeks bronniveaus zijn daarvan het gevolg. De bodemgesteldheid, in combinatie met de steile hellingen, maakt de gronden weinig geschikt voor landbouw. Uit de bodemkaart blijkt eveneens dat het terrein op sommige plaatsen sterk vergraven is. Geomorfologisch en bodemkundig is vooral de westelijke helling van de cuesta belangwekkend: de Molenbeek, met haar bijbeken, schuurde verschillende asymmetrische valleien uit: de Leibeek, Graadbeek en Kuipersmeerbeek ontspringen in of nabij het Kravaalbos.

Vegetatie en fauna

Een relatief soortenarm eikenbos (*Quercus robur*) met lokaal veel berk (*Betula pendula*) neemt de grootste oppervlakte van dit gebied in, al dan niet met inplantingen van naaldbout of Amerikaanse eik (*Quercus rubra*) en vaak plaatselijk overwoekerd door Amerikaanse vogelkers (*Prunus serotina*). Adelaarsvaren domineert op de meeste plaatsen de kruidlaag. Daarnaast komen ook valse salie, dubbelloof, lelietje-van-dalen, dalkruid, pijpenstrootje en lokaal veel wilde hyacint voor. In het zuidwesten van het Kravaalbos, ter hoogte van de vroegere steengroeven, komt de grootste botanische variatie voor omwille van de aanwezigheid van kalk in de toplaag van de vergraven bodems. In vochtige delen van het bos, op bodems met dagzomende zure klei, worden verschillende soorten veenmossen aangetroffen (*Sphagnum auriculatum*, *Sphagnum fimbriatum*, *Sphagnum palustre* en *Sphagnum subsecundum*). Heiderelicten en relictten van schrale graslanden met soorten zoals struikhei, tormentiil, waterpostelein en pilzegge groeien in het bos en langs de bosrand, waar

tertiaire zanden dagzomen. Aan wastine verwante vegetaties zijn aanwezig op verschillende plaatsen in en rond het bos. Wat betreft de fauna zijn vooral de aanwezigheid (op het moment van de bescherming, 1980) van een vossenpopulatie, de levendbarende hagedis en de gevlekte landsalamander kenmerkend voor dit gebied. Verder komen nog verschillende roofvogels, zoals buizerd, torenvalk, sperwer en sporadisch ook boomvalk voor.

Cultuurhistorie

De boscomplexen Kravaalbos en Affligembos (in de fusiegemeente Aalst) waren eens delen van eenzelfde bosgebied, het zogenaamde 'Asscherholt', dat kan beschouwd worden als een uitloper van het Kolenwoud. De graaf van Leuven schonk delen van het Kravaalbos aan de abdij van Affligem, ongeveer 2 kilometer ten zuidwesten van het bos gelegen. Het grootste deel van het Kravaalbos maakte sinds de middeleeuwen deel uit van het domein van de benedictinessenabdij van Vorst, een stichting van de abdij van Affligem. Tijdens de middeleeuwen sloten braakliggende gronden aan bij het Kravaalbos, voornamelijk in de buurt van het gehucht Asse-ter-Heide. Deze maakten, net zoals het bos, deel uit van een groot jachtgebied in eigendom van de abdij en de Brabantse hertogen. De toponiemen 'Asse-ter-Heide', 'Heikouter' en 'Heivelt' rond het bos wijzen op de aanwezigheid van heidegronden in de omgeving van het bos.

De oppervlakte van het bos nam op het einde van de 15de eeuw sterk af. In het zuidwestelijk deel van het bos werd in het verleden sterk gegraven ten behoeve van het winnen van (kalk)zandsteen behorende tot de Formatie van Lede, door de abdij zelf geëxploiteerd. De abdij van Affligem bezat reeds in 1151 steengroeven te Meldert, onder meer in de omgeving van [Hof te Putte](#), nabij de grens Asse-Meldert. Uit het kaartenboek van 1727 van de hand van J. De Deken blijkt dat de meest recente ontginningen op de zuidwestelijke uitloper van het Kravaalbos uit de 18de eeuw dateren. Een deel daarvan wordt dan omschreven als 'bosschage', wat lijkt te wijzen op spontane bosvorming. Het toponiem 'Putberg', een grondophoging die het gevolg is van uitgraving, vormt eveneens een overblijfsel van de ontginningen.

Bij het begin van de 19de eeuw had het Kravaalbos een grotere oppervlakte dan vandaag. Van de 105 hectare die de abdij van Vorst er toen bezat bestond ruim één derde ervan uit wastines en moerassige gronden. De verbrokkelde voorstelling van het Kravaalbos op basis van een aantal oudere 18de-eeuwse prekadastrale kaarten wijkt af van de weergave op de kabinetskaart van de Ferraris (1770-1778), die het bos als een aaneengesloten geheel voorstelt. De begrenzing van het Kravaalbos op deze kabinetskaart komt in grote lijnen overeen met de huidige oppervlakte van het bos, op een paar meestal perifere ontginningen en privé-parkjes na: naar schatting is slechts tien tot vijftien procent van de bosoppervlakte verdwenen. De samenstelling van het bos (loofbos) wijzigde voornamelijk op het grondgebied van Mazenzele naar naaldbos.

Zeker tot het einde van het ancien régime was een befaamd bezembinderscentrum rond de heiden en bossen van Asse, in Meldert nabij het Kravaalbos, gesitueerd. Na de Franse Revolutie kwam het bos in privéhanden terecht. Het onderging intensieve, kort op elkaar volgende kappingen gedurende de Eerste en Tweede Wereldoorlog, maar werd zo goed als mogelijk in zijn vroegere vorm hersteld.

- Onroerend Erfgoed Vlaams-Brabant, Beschermingsdossier DB004550, Kravaalbos en omgeving (R. Deneef, 1980).
- Onroerend Erfgoed Vlaams-Brabant, Beschermingsdossier DB004550, Kravaalbos en omgeving, toelichtingsnota bij ruimtelijk uitvoeringsplan Landgoedpark Haelterman
- Kabinetskaart van de Oostenrijkse Nederlanden voor Zijn Koninklijke Hoogheid de Hertog Karel Alexander van Lotharingen, Jozef Jean François de Ferraris, Koninklijke Bibliotheek van België, uitgegeven in 1770-1778, schaal 1:11.520 herleid naar 1:25.000.
- LINDEMANS P. 1957: Uit het vroegere volksleven: bezembinders, *Eigen Schoon en De Brabander* 40.
- TACK G., VAN DEN BREMPT P. & HERMY M. 1993: *Bossen van Vlaanderen*, Leuven.
- VAN DEN BREMPT P. 2004: Het Kravaalbos, een relict van het Kolenwoud, *Land in zicht* 73/2, 4-9.
- *Databank Landschapsatlas Vlaanderen* [CD-rom uitgegeven door het Ministerie van de Vlaamse Gemeenschap, Afdeling Monumenten en Landschappen], *Ankerplaats Kravaalbos A24004*, 2001.

Het overgrote deel van het Kravaalbos, op grondgebied van Aalst, Opwijk en Asse, maakte sinds de 14de eeuw deel uit van het domein van de benedictinessenabdij van Vorst, een stichting van de abdij van Affligem. De boscomplexen Kravaalbos en Affligembos waren eens delen van eenzelfde bosgebied, het zogenaamde 'Asscherholt', dat op zijn beurt kan beschouwd worden als een restant van het Kolenwoud.

Het Kravaalbos ligt langs een grote cuesta op een hoogte van 50 tot 70 meter boven de zeespiegel, in een golvend tot plaatselijk sterk heuvelachtig landschap. Het beslaat momenteel een oppervlakte van ruim 100 hectare binnen een relatief landelijk gebleven gebied tussen de dorpskernen Meldert, Baardegem, Mazenzele en Asse-ter-Heide. Zowat op de overgangszone van de zandleem- naar de leemstreek zijn de bosbodems er toch hoofdzakelijk lemig. Plaatselijk echter dagzoomt er tertiaire klei of bevindt de kleilaag zich op geringe diepte. Tijdelijk opgehouden grondwater tafels en een reeks bronniveaus zijn daarvan het gevolg. Elders dan weer komen al dan niet kalkrijke tertiaire zandlagen aan de oppervlakte. Vooral in het zuidwestelijk deel van het bos werd in het verleden sterk gegraven ten behoeve van de zandsteenexploitatie door de abdij van Affligem. Het Kravaalbos (bois d'Assche) ten tijde van Roucel lag er zeker niet uiterst florissant bij, als men het bekijkt vanuit bosbouwopzigt. Het was flink wat groter in oppervlakte dan het huidige en van de 105 hectare die de abdij van Vorst er toen bezat, kennen we enkele details uit archiefstukken: ruim een derde deel ervan bestond uit wastines en moerassige gronden. De voorstelling van het Kravaalbos aan de hand van archiefstukken wijkt dus in belangrijke mate af van het beeld dat de kabinetskaart van de Ferraris van dit bosgebied geeft. Op deze kaart wordt het als een aaneengesloten geheel voorgesteld. Het hoeft dus niet te verbazen dat de bosplanten die Roucel voor het Kravaalbos beschrijft weerom betrekking hebben op open bossituaties en bos-wastine-reekvlakken. In en rond het Kravaalbos waren (en zijn trouwens nog) aan wastine verwante vegetaties aanwezig. Hun oorsprong houdt verband met grondstoffenexploitatie, meer bepaald met winning van (kalk)zandsteen en zand. De abdij van Affligem bezat reeds in 1151 steengroeven te Meldert, onder meer in de omgeving van 'Hof te Putte', nabij de grens Asse-Meldert.

Uit het kaartenboek van 1727 van de hand van J. De Deken blijkt dat de zuidwestelijke uitloper van het Kravaalbos, in eigendom van de abdij van Affligem, sterk vergraven werd. Een deel daarvan wordt omschreven als 'bosschage', wat lijkt te wijzen op spontane bosvorming. Ook het toponiem Putberg, een grondophoging die het gevolg is van uitgraving, lijkt in dezelfde zin te wijzen. Uit de bodemkaart blijkt eveneens dat er sterk gegraven is. Door het uitzanden en de exploitatie van de kalkachtige Balegemse zandsteen en de vergravingen die hiermee gepaard gingen, is de samenstelling van de bovengrond er relatief wisselend en plaatselijk vrij kalkrijk. Nu nog vindt men vooral langs de bosrand naar Meldert toe, een sterk gevarieerde plantengroei.

De gemeente Meldert werd voor het eerst in 1168 vermeld. De abdij van Affligem speelde er een grote rol; patronaat van de kerk, bezit van de hoeven 'te Putte' en 'te Mutseereel', de steengroeven in de Putstraat, de Nedermolen met hoeve en de Vijvermolen. Het dorp bleef lange tijd geïsoleerd wegens de omringende bossen en moerassen waarvan nu nog het Kravaalbos, de omgeving van de Aalsterse dreef en de Faluintjes getuigen. De parochiekerk Sint-Walburga is op een lichte verhevenheid gelegen bij het kruispunt van de hoofdstraten van het dorp. Ze is omgeven door een bak- en zandstenen muur. De gotische pseudo- basiliek met transept is opgetrokken uit Meldertse zandsteen en heeft een leien dakbekleding. De kerk werd in 1180 voor de eerste maal opgetrokken in opdracht van de abdij van Affligem. In 1363 werd ze wederopgebouwd door de abt van Affligem bij de afsplitsing met Baardegem als zelfstandige parochie. De toren werd in 1608 hersteld en nadien zijn er nog verdere aanpassingen en restauraties gevolgd in 1891 en 1969.

Waarden

Omvat de aanduiding als

- **Putstraat (Aalst), Heuvelstraat (Asse)** Het Kravaalbos met omgeving werd beschermd als landschap bij ministerieel besluit van 24 mei 1977. Deze bescherming werd opgeheven bij koninklijk besluit van 13 oktober 1980.
- **Putstraat (Aalst), Heuvelstraat (Asse)** Het Kravaalbos met omgeving is beschermd als landschap.

Is deel van

- **Aalst (Oost-Vlaanderen)**
- **Asse (Asse)**
- **Opwijk (Vlaams-Brabant)**

Meer info

- <https://id.erfgoed.net/erfgoedobjecten/135121>