

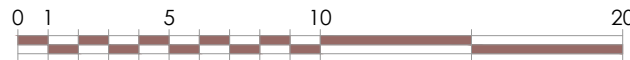
AFBAKENINGSPLAN

GEMEENTE : LIEDEKERKE

KADASTER : 1e AFDELING

SECTIE A

Nrs 376_B_2, 376_E_2

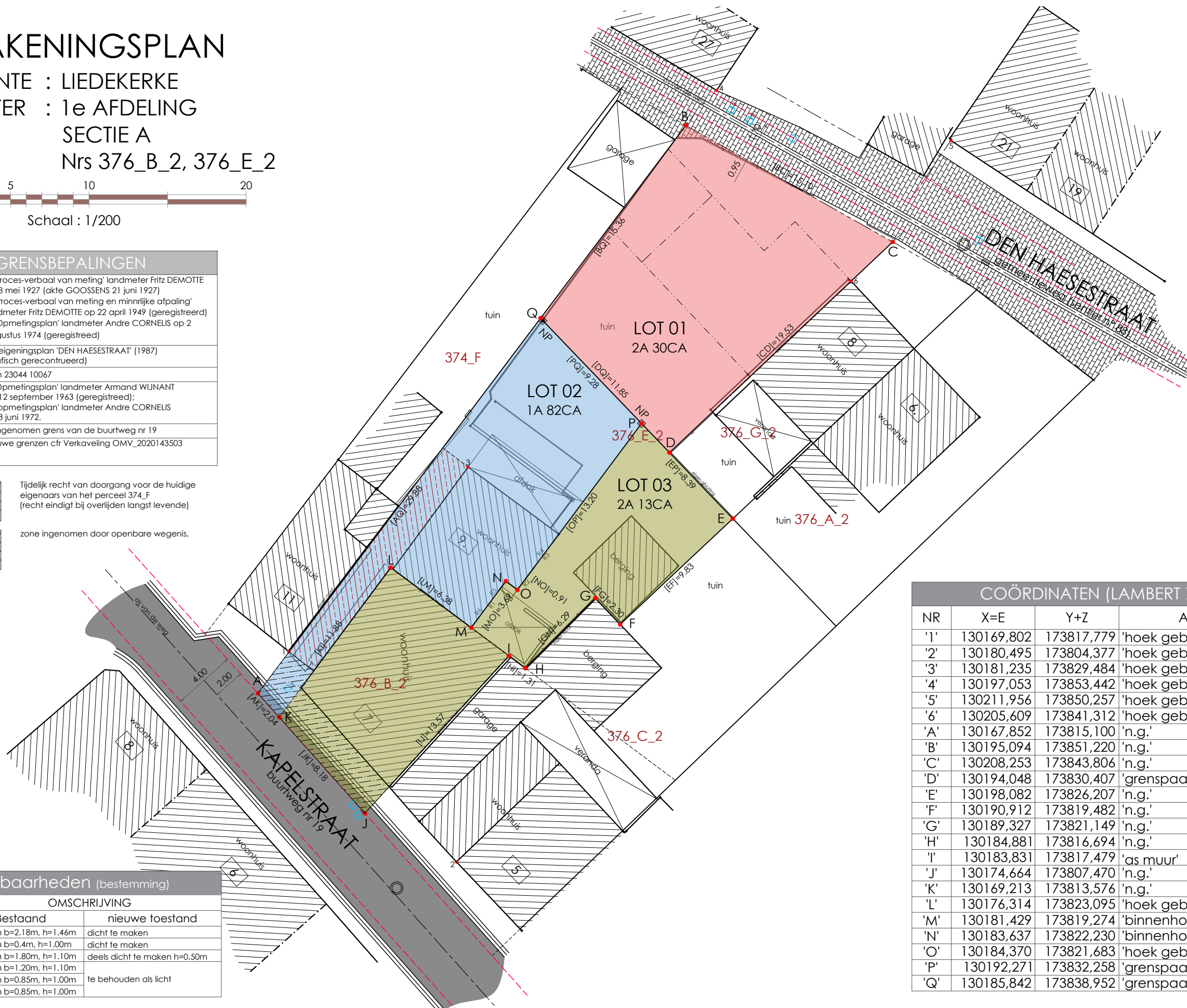


Schaal : 1/200


GRENSBEPALINGEN	
[AB],[KL] [LI]	1. 'Proces-verbaal van meting' landmeter Fritz DEMOTTE op 8 mei 1927 (akte GOOSSENS 21 juni 1927) 2. 'Proces-verbaal van meting en minnlijke afpaling' landmeter Fritz DEMOTTE op 22 april 1949 (geregistreerd) 3. 'Opmetingsplan' landmeter Andre CORNELIS op 2 augustus 1974 (geregistreerd)
[BC]	ontegeningsplan 'DEN HAESESTRAAT' (1987) (grafisch gereconstrueerd)
[CD],[DE]	Plan 23044 10067
[EF],[FG] [GH],[HI] [IJ]	1. 'Opmetingsplan' landmeter Armand WIJNANT op 12 september 1963 (geregistreerd); 2. 'opmetingsplan' landmeter Andre CORNELIS op 3 juni 1972.
[AJ]	aangenomen grens van de buurtweg nr 19
[MN],[NO] [OP],[DQ]	nieuwe grenzen cfr Verkaveling OMV_2020143503

	Tijdelijk recht van doorgang voor de huidige eigenaars van het perceel 374_F (recht eindigt bij overlijden langst levende)
	zone ingenomen door openbare wegenis.

Erfdienstbaarheden (bestemming)			
NR	NIV.	OMSCHRIJVING	
		Bestaand	nieuwe toestand
R1	GV	vast raam b=2.18m, h=1.46m	dicht te maken
R2	GV	vast raam b=0.4m, h=1.00m	dicht te maken
R3	GV	vast raam b=1.80m, h=1.10m	deels dicht te maken h=0.50m
R4	1e	vast raam b=1.20m, h=1.10m	
R5	1e	vast raam b=0.85m, h=1.00m	te behouden als licht
R6	1e	vast raam b=0.85m, h=1.00m	



COÖRDINATEN (LAMBERT 72)			
NR	X=E	Y+Z	AARD
'1'	130169,802	173817,779	'hoek gebouw'
'2'	130180,495	173804,377	'hoek gebouw'
'3'	130181,235	173829,484	'hoek gebouw'
'4'	130197,053	173853,442	'hoek gebouw'
'5'	130211,956	173850,257	'hoek gebouw'
'6'	130205,609	173841,312	'hoek gebouw'
'A'	130167,852	173815,100	'n.g.'
'B'	130195,094	173851,220	'n.g.'
'C'	130208,253	173843,806	'n.g.'
'D'	130194,048	173830,407	'grensmaal'
'E'	130198,082	173826,207	'n.g.'
'F'	130190,912	173819,482	'n.g.'
'G'	130189,327	173821,149	'n.g.'
'H'	130184,881	173816,694	'n.g.'
'I'	130183,831	173817,479	'as muur'
'J'	130174,664	173807,470	'n.g.'
'K'	130169,213	173813,576	'n.g.'
'L'	130176,314	173823,095	'hoek gebouw'
'M'	130181,429	173819,274	'binnenhoek gebouw'
'N'	130183,637	173822,230	'binnenhoek gebouw'
'O'	130184,370	173821,683	'hoek gebouw'
'P'	130192,271	173832,258	'grensmaal'
'Q'	130185,842	173838,952	'grensmaal op 20cm'




PLAN BUREAU
info@ascoplanburo.be

Plan opgemaakt op:
30 oktober 2021

Pascal H.T. EYLENBOSCH
Landmeter (LAN040275)

Kerkveldstraat 13
1760 ROOSDAAL



PLANIDENTIFICATIE

23044-