

Recht van voorkoop

Gegevens opvraging

Ordernummer:	O2024-0767206	Datum opzoeking:	3/09/2024
Referentienummer:	Halsesteenweg 369-1	Zoekdata:	41045A0203/00T000
Datum opzoeking themabestand:	3/09/2024	Perceel:	41045A0203/00T000

Resultaat opvraging perceel gelegen in Ninove afdeling NINOVE 5 AFD/NEIGEM/, sectie A met perceelnummer 0203/00T000 [41045A0203/00T000]

Indicatieve kaartweergave



Resultaat

- Geen voorkooprecht van toepassing

Legende

-  Voorkooprecht van toepassing
-  Geen voorkooprecht van toepassing

Welke informatie kan u terugvinden in dit uittreksel?

In dit uittreksel worden alle Vlaamse voorkooprechten vermeld. Conventionele voorkooprechten en eventuele federale voorkooprechten vallen buiten het toepassingsgebied van dit uittreksel en moet u opzoeken via andere kanalen.

Datum informatieve vraag

De datum waarvoor de Vlaamse voorkooprechten opgevraagd worden.

Datum opzoeking themabestand

De datum waarop het geografisch themabestand 'Vlaamse voorkooprechten' werd nagegaan of er al dan niet Vlaamse voorkooprechten van toepassing zijn op de gevraagde percelen. De resultaten m.b.t voorkooprechten zijn bijgevolg enkel geldig voor deze datum. Deze datum kan maximum 2 jaar terug in de tijd gaan i.v.m. de datum opzoeking themabestand.

Kolommen

De kolommen type, overzicht, begunstigen, begindatum bekendmaking en prioriteit worden enkel ingevuld indien er een voorkooprecht van toepassing is en de informatie gekend is.

Bron vastgoedinfo

Deze opvraging kwam tot stand in samenwerking met Informatie Vlaanderen en op basis van het geografisch themabestand 'Vlaamse voorkeurechten', erkend als authentieke geografisch gegevensbron (Decreet van 25 mei 2007 houdende de harmonisering van de procedures van voorkeurechten (B.S. 24/07/2007) en Besluit van de Vlaamse Regering van 13 juli 2012 tot vaststelling van de datum van inwerkingtreding van het decreet van 25 mei 2007 houdende de harmonisering van de procedures van voorkeurechten en houdende de erkenning van het geografisch themabestand 'Vlaamse voorkeurechten' als authentieke geografische gegevensbron (B.S. 10/08/2012)).

Document gegenereerd op basis van de gegevens ontvangen van Informatie Vlaanderen via de ORIS webservice.

CIB vlaanderen vzw - Kortrijksesteenweg 1005 - 9000 Gent
0425.043.508 - vastgoedinfo@vastgoedloket.be

Gegevens opvraging

Ordernummer:	O2024-0767208	Datum opzoeking:	3/09/2024
Referentienummer:	Halsesteenweg 369-1	Zoekdata:	41045A0203/00T000
Perceel:	41045A0203/00T000		

Risicozones overstromingen - kaart 2017

Indicatieve kaartweergave



Resultaat

- Controleer of het perceel (gedeeltelijk) ingekleurd is als risicozone voor overstromingen
- Informatief: het middelpunt van het perceel is niet gelegen in een risicozone voor overstromingen

Legende

-  Risicozone overstroming
-  Nieuwe risicozone overstroming (kaart 2017)

Welke informatie kan u terugvinden in dit uittreksel?

Risicozones overstromingen

Risicozones zoals bepaald in het Koninklijk besluit van 20 september 2017 tot wijziging van het koninklijk besluit van 28 februari 2007 tot afbakening van de risicozones bedoeld in artikel 68-7 van de wet van 25 juni 1992 op de landverzekeringsovereenkomst (met betrekking tot de verzekering tegen natuurrampen).

Bron vastgoedinfo

Deze opvraging bevat overheidsinformatie verkregen van de Vlaamse Milieumaatschappij en de Coördinatiecommissie Integraal Waterbeleid, Dokter De Moorstraat 24-26, 9300 Aalst en Informatie Vlaanderen, Havenlaan 88, 1000 Brussel wat betreft het Grootchalig Referentie Bestand Vlaanderen (GRB).

Meer info

www.integraalwaterbeleid.be
www.waterinfo.be/watertoets

OVERSTROMINGSRAPPORT 03-09-2024

Identificatie perceel en gebouwen

Gemeente	Ninove				
Afdeling	5	Sectie	A	Perceelnummer	0203/00T000
Aantal gebouwen op dit perceel	1				
Waterbeheerder(s)	Provincie Oost-Vlaanderen				



Informatie voor het volledige perceel

Parameter	Score
Perceelscore of P-score	A
Gebouwscore of G-score	A
Ligging in Signaalgebied	neen
Ligging in afgebakende oeverzone of afgebakend overstromingsgebied	neen

A: geen overstroming gemodelleerd B: kleine kans op overstromingen onder klimaatverandering C: kleine kans op overstromingen D: middelgrote kans op overstromingen

Te gebruiken symbool voor informatieplicht: geen verplicht symbool

Informatie voor de verschillende gebouwen op het perceel

Gebouw ID	Score
18153668	A

DETAILKAARTEN

Detailkaart Overstromingsgevoelige gebieden pluviaal (door hevige neerslag)



Detailkaart Overstromingsgevoelige gebieden fluviaal (uit waterlopen)



Detailkaart Overstromingsgevoelige gebieden vanuit de zee



Legende

- A - Geen overstroming gemodelleerd
- B - Kleine kans op overstromingen onder klimaatverandering
- C - Kleine kans op overstromingen
- D - Middelgrote kans op overstromingen

PERCEELSCORE

Detail overstromingsgevoeligheid perceel te Ninove, afdeling 5, sectie A met perceelnummer 0203/00T000

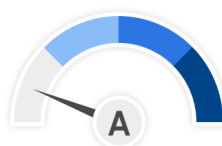
Alle scores worden op basis van de overstromingskansen geanalyseerd en vervolgens wordt een score toegekend aan uw woning of perceel.

PERCEELSCORE: A

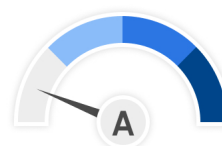
Geen overstroming gemodelleerd



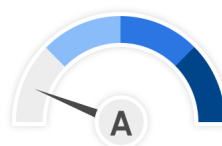
Intense neerslag
Pluviaal



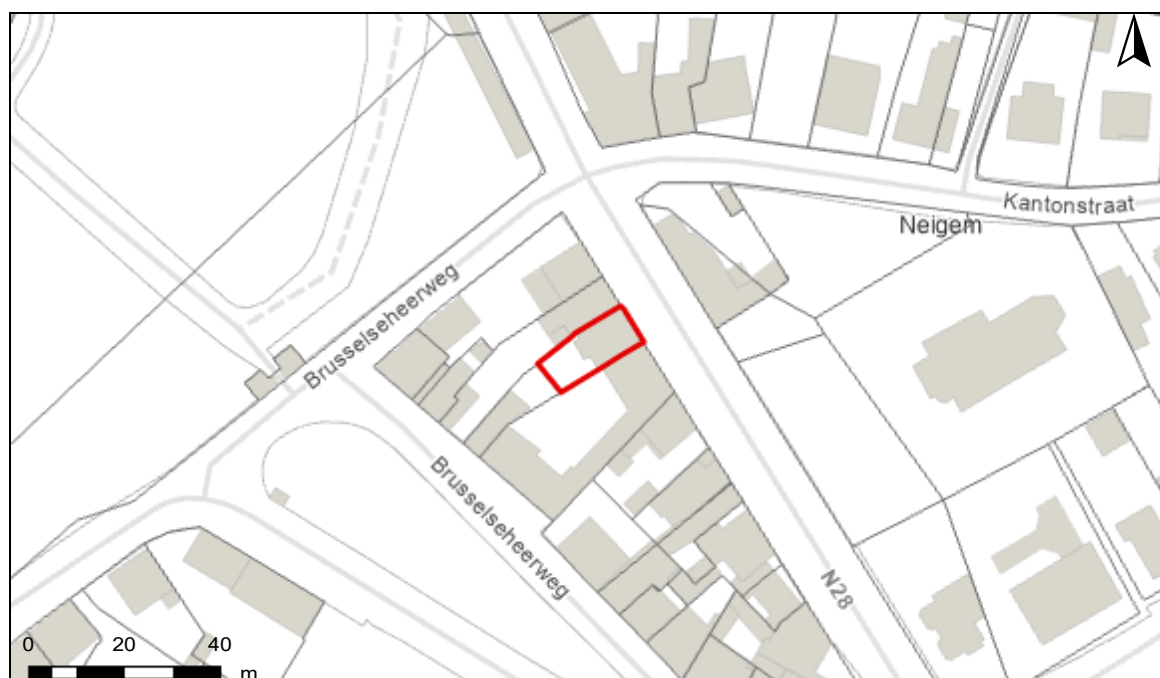
Vanuit waterlopen
Fluviaal



Kustoverstroming
Zee



A: geen overstroming gemodelleerd B: kleine kans op overstromingen onder klimaatverandering C: kleine kans op overstromingen D: middelgrote kans op overstromingen



SCORE GEBOUW 18153668

Detail overstromingsgevoeligheid gebouw met ID 18153668

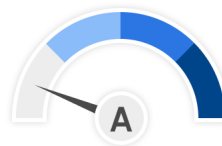
Alle scores worden op basis van de overstromingskansen geanalyseerd en vervolgens wordt een score toegekend aan uw woning of perceel.

GEBOUWSCORE: A

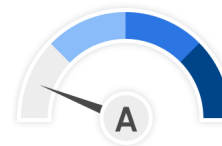
Geen overstroming gemodelleerd



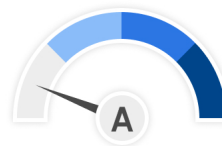
Intense neerslag
Pluviaal



Vanuit waterlopen
Fluviaal



Kustoverstroming
Zee



A: geen overstroming gemodelleerd B: kleine kans op overstromingen onder klimaatverandering C: kleine kans op overstromingen D: middelgrote kans op overstromingen



INFORMATIEPLICHT

Wetgeving informatieplicht

De informatieplicht is opgenomen in art. 1.3.3.3.2 van het waterwetboek ofwel de gecodificeerde decreten betreffende het integraal waterbeleid. De details voor de uitwerking van de informatieplicht zijn opgenomen in hoofdstuk III/1 van het uitvoeringsbesluit watertoets.

Berekening P-score en G-score

Voor de berekening van de P-score wordt bekeken of er overlap is tussen het perceel en de drie overstromingskaarten.

Voor de berekening van de G-score wordt bekeken of er overlap is tussen één van de gebouwen op het perceel met een minimum oppervlakte van 25m² en de drie overstromingskaarten. Er wordt hiervoor een buffer van 1m genomen rond de gebouwen.

Aangezien enkel voor de G-score met een buffer wordt gewerkt, is hiervoor ook overlap mogelijk met de overstromingskaarten buiten het perceel. In dat geval wordt de P-score aangepast naar dezelfde waarde als de G-score.

Overstromingsrobuust gebouwd?

Uw woning kan zich in overstromingsgevoelig gebied bevinden, maar mogelijks is hier reeds rekening mee gehouden bij het bouwen en heeft u dus overstromingsrobuust gebouwd. In dit geval bestaat de mogelijkheid om een deskundige aan te stellen om uw score te laten aanpassen.

Signaalgebieden

Voor signaalgebieden geldt er wettelijk gezien geen informatieplicht, maar het is wel aangewezen om dit ook mee op te nemen bij de communicatie. Signaalgebieden zijn nog niet ontwikkelde gebieden met een harde bestemming zoals woongebied, die ook een belangrijke functie kunnen vervullen tijdens overstromingen. Het gaat om gebieden met een mogelijke tegenstrijdigheid tussen de huidige bestemmingsvoorschriften en de belangen van het watersysteem. Voor verschillende van deze gebieden werd beslist om een bouwvrije opgave te voorzien, omdat het risico tijdens overstromingen te groot is.

Afgebakende oeverzones en afgebakende overstromingsgebieden

Afgebakende oeverzones en overstromingsgebieden zijn in de meeste gevallen afgebakend op niet bebouwbare percelen, maar niet altijd. Het gaat om gebieden waar een recht van voorkoop geldt en waar inrichtingswerken worden voorzien in het kader van het waterbeleid.

Meer info

www.integraalwaterbeleid.be

waterinfo.vlaanderen.be/informatieplicht

woningpas.vlaanderen.be

Gegevens opvraging

Ordernummer:	O2024-0767205	Datum opzoeking:	3/09/2024
Referentienummer:	Halsesteenweg 369-1	Zoekdata:	41045A0203/00T000
Perceel:	41045A0203/00T000		

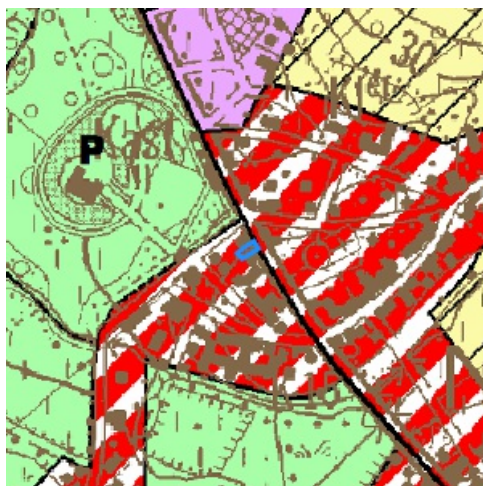
Informatieaanvraag Gewestinfo

Resultaat opvraging perceel gelegen in Ninove afdeling NINOVE 5 AFD/NEIGEM/, sectie A met perceelnummer 0203/00T000 [41045A0203/00T000]

Gewestplan

Hoofdbestemming (*):	woongebieden met landelijk karakter
Datum goedkeuring gewestplan:	30/05/1978
Gewestplan:	origineel gewestplan Aalst - Ninove - Geraardsbergen - Zottegem
Categorie:	Wonen

Indicatieve kaartweergave



Legende

 0100 - Woongebieden	 0700 - Groengebieden
 0105 - Woonuitbreidingsgebieden	 0701 - Natuurgebieden
 0200 - Gebieden voor gemeenschapsvoorziening en openbaar nut	 0702 - Natuurgebieden met wetenschappelijke waarde of natuurreservaten
 0400 - Recreatiegebieden	 0800 - Bosgebieden
 0401 - Gebieden voor dagrecreatie	 0900 - Agrarische gebieden
 0402 - Gebieden voor verblijfsrecreatie	 0901 - Landschappelijke waardevolle agrarische gebieden
 0410 - Gebieden voor toeristische recreatieparken (TRP)	 1000 - Industriegebieden
 0500 - Parkgebieden	 1100 - Ambachtelijke bedrijven en KMO's
 0600 - Bufferzones	 1700 - Landelijke gebieden

Uitgebreide legende <https://www.realsmart.be/gewestplan.pdf>

Gewestelijk ruimtelijk uitvoeringsplan

Er is geen informatie beschikbaar op het gekozen perceelnummer.

Indicatieve kaartweergave



Legende

-  Contouren van grondvlakken
-  Contouren van overdrukken (indien geen grondvlak van GewRUP aanwezig, is bestemming op gewestplan ook nog van kracht)
-  Contouren van lijnen

Welke informatie kan u terugvinden in dit uittreksel?

Gewestplan

Het gewestplan is een verouderd planningsinstrument dat enkel nog van kracht is op die plekken waar het niet vervangen is door een nieuwer plan. Na 2000 zijn de bestemmingen van het gewestplan op vele plekken gewijzigd door de opmaak van de 'ruimtelijke uitvoeringsplannen' (RUP'S).

Belangrijke Noot

Wilt u weten welke bestemming geldt op een bepaald perceel, dan vraagt u dit best na bij de gemeente. Zij hebben een overzicht van alle geldende plannen (ruimtelijke uitvoeringsplannen van gewest, provincie of gemeente, maar ook bijzonder plannen van aanleg) die het gewestplan intussen mogelijks hebben vervangen.

Gewestelijk Ruimtelijk Uitvoeringsplan

Een ruimtelijk uitvoeringsplan heeft uitvoering aan een ruimtelijk structuurplan. Het heeft een verordende waarde voor alle overheidsbeslissing. Het Vlaams gewest maakt gewestelijke ruimtelijke uitvoeringsplannen op. Ook provincies en gemeenten maken ruimtelijke uitvoeringsplannen op. Raadpleeg de gemeente of provincie voor een overzicht van de plannen op hun grondgebied.

Meer info

www.ruimtelijkeordering.be

* Indien het perceel ingetekend is met meerdere bestemmingen, kan u de andere bestemmingen via de legende afleiden.

Bron vastgoedinfo

Deze opvraging bevat overheidsinformatie verkregen van Ruimte Vlaanderen, Koning Albert II-Laan 19 bus 11, 1210 Brussel, namens het Vlaams Gewest en Informatie Vlaanderen, Havenlaan 88, 1000 Brussel wat betreft het Grootschalig Referentie Bestand Vlaanderen (GRB).

Document gegenereerd op basis van de gegevens ontvangen van Ruimte Vlaanderen via de ORIS webservices.

CIB vlaanderen vzw - Kortrijksesteenweg 1005 - 9000 Gent
0425.043.508 - vastgoedinfo@vastgoedloket.be

Gegevens opvraging

Ordernummer:	O2024-0767207	Datum opzoeking:	3/09/2024
Referentienummer:	Halsesteenweg 369-1	Zoekdata:	41045A0203/00T000
Perceel:	41045A0203/00T000		

Resultaat opvraging perceel gelegen in Ninove afdeling NINOVE 5 AFD/NEIGEM/, sectie A met perceelnummer 0203/00T000 [41045A0203/00T000]

Informatievraag: Beschermd onroerend erfgoed (Met juridische gevolgen)






Indicatieve kaartweergave



Resultaat

- Het onroerend goed is geen beschermd onroerend erfgoed

Legende

 Cultuurhistorische landschappen	 Monumenten
 Archeologische sites	 Overgangszones
 Stads- en dorpsgezichten	

Informatievraag: Vastgestelde inventaris onroerend erfgoed (Met juridische gevolgen)

Indicatieve kaartweergave



Resultaat

- Neigembos en Onze-Lieve-Vrouw Lombeek met de valleien van de Berchembos- en de Hunselbeek: (detail zie bijlage)

Legende

 Landschapsatlas	 Archeologische zones
 Landschapelijk erfgoed	 Bouwkundig erfgoed

Informatievraag: Erfgoedlandschap (Met juridische gevolgen)

Indicatieve kaartweergave



Resultaat

- Het onroerend goed is niet opgenomen in het erfgoedlandschap

Legende

-  Landschapelijk erfgoed

Informatievraag: Unesco werelderfgoed (Met juridische gevolgen)

Indicatieve kaartweergave



Resultaat

- Het onroerend goed is niet opgenomen in de Unesco Werelderfgoedlijst

Legende

-  Bufferzones
-  Kernzones

Informatievraag: Gebieden geen archeologie (Met juridische gevolgen)

Indicatieve kaartweergave



Resultaat

- Het onroerend erfgoed is niet opgenomen in gebieden waar geen archeologisch erfgoed te verwachten valt

Legende

-  Gewestelijk
-  Gemeentelijk

Informatievraag: Erfgoed plannen (Met juridische gevolgen)


Indicatieve kaartweergave



Resultaat

- Het onroerend goed heeft geen erfgoed plannen

Legende

-  Beheersplannen
-  Onroerenderfgoedrichtplannen

Informatievraag: Wetenschappelijke inventaris onroerend erfgoed (Aanvullend overzicht)

Indicatieve kaartweergave



Resultaat

- **Neigembos en Onze-Lieve-Vrouw Lombeek met de valleien van de Berchembos- en de Hunselbeek:** Landschappelijk (detail zie bijlage)

Legende

-  Archeologische erfgoed elementen
-  Archeologische erfgoed gehelen
-  Bouwkundig erfgoed elementen
-  Landschappelijk erfgoed elementen
-  Landschappelijk erfgoed gehelen

Informatievraag: Archeologienota's (Aanvullend overzicht)

Indicatieve kaartweergave



Resultaat

- Het onroerend goed heeft geen goedgekeurde archeologienota's

Legende

-  Archeologienota's

Informatievraag: Eindverslag archeologie (Aanvullend overzicht)

Indicatieve kaartweergave



Resultaat

- Het onroerend goed heeft geen eindverslagen van archeologisch onderzoek

Legende

 Eindverslag archeologie

Welke informatie kan u terugvinden in dit uittreksel?

Beschermd onroerend erfgoed

De minister bevoegd voor onroerend erfgoed kan een goed beschermen als het door de erfgoedwaarden van algemeen belang is. Het moet minimaal in de staat blijven waarin het zich bevond op het moment van de bescherming.

Is het onroerend goed beschermd, dan gelden er verschillende specifieke juridische (per monument, stads- of dorpsgezicht of cultuurhistorisch landschap) gevolgen om het behoud ervan te garanderen. Bovendien kan je beroep doen op verschillende vormen van financiële ondersteuning.

Er zijn vier mogelijke vormen van bescherming: een beschermd monument, een beschermd cultuurhistorisch landschap, een beschermd stads- of dorpsgezicht en een beschermde archeologische site. Binnen elk van deze statuten is het mogelijk om een overgangszone in te stellen. Zo'n zone ondersteunt de erfgoedwaarden van het beschermde goed.

Vastgesteld onroerend erfgoed

De vaststelling van een inventaris is één van de instrumenten die de Vlaamse overheid kan inzetten om onroerend erfgoed te behouden. Hiermee bevestigt de bevoegde minister dat alle erfgoeditems op een vastgestelde lijst erfgoedwaarde bezitten en nog altijd bewaard zijn. Bij een vastgesteld item moet de overheid, eigenaar of beheerder rekening houden met rechtsgevolgen. De rechtsgevolgen zijn minder uitgebreid dan bij een beschermd erfgoed. Bovendien gelden voor alle vastgesteld bouwkundig en landschappelijk erfgoed in Vlaanderen eenzelfde set rechtsgevolgen.

Het onroerenderfgoeddecreet voorziet bevoegdheid voor steden en gemeenten voor het inventariseren van bouwkundig en landschappelijk erfgoed. De Vlaamse overheid inventariseert het archeologisch erfgoed, varend erfgoed en de landschappelijke gehelen (Landschapsatlas).

Erfgoedlandschap

Anders dan bij een bescherming of vaststelling van een onroerend goed verloopt de procedure van een erfgoedlandschap via de regelgeving Ruimtelijke Ordening. Als er voor een gebied een RUP wordt opgemaakt, kan de plannende overheid (gemeente, provincie of Vlaanderen) ervoor kiezen om hier ook een erfgoedlandschap in af te bakenen. Zo kunnen er stedenbouwkundige voorschriften gekoppeld worden aan het erfgoedlandschap waarmee ingezet wordt op erfgoedzorg. Wordt je goed erfgoedlandschap, moet je rekening houden met zorgplicht.

Unesco werelderfgoed

De Werelderfgoedconventie van 1972 betracht cultureel en natuurlijk erfgoed dat van unieke en universele waarde is voor de mensheid, te bewaren en te ontsluiten voor toekomstige generaties. Meer dan 190 lidstaten hebben deze Conventie ondertekend. België is sinds 1996 ook partij bij het Werelderfgoedverdrag. Zowel cultureel als natuurlijk erfgoed, als erfgoed dat daarvan een gecombineerde vorm is, kan voor de Werelderfgoedlijst worden voorgedragen. Vlaanderen telt momenteel zeven beschermingen op de Werelderfgoedlijst: een serie van 13 begijnhoven en van 26 belforten, het atelier Plantin-Moretus, de woning Giuette, de volledige Brugse binnenstad, het Zoniënwoud, de Wortel-Kolonie en begraafplaatsen en herdenkingsites van WO I.

Gebieden geen archeologie

De kaart wordt sinds 2016 periodiek vastgesteld door het agentschap. Op die manier kunnen percelen of gebieden die beantwoorden aan de criteria voor opname op korte termijn op de kaart opgenomen worden. Dit geeft bouwheren, verkavelaars en ontwikkelaars met plannen voor dergelijke percelen de mogelijkheid om vrijgesteld te worden van een archeologisch vooronderzoek, zonder vertraging en bijkomende kosten.

Plannen

Een goedgekeurd beheersplan legt geen actieve verplichtingen op. Het is en blijft een geconcretiseerde beheersvisie voor een erfgoedplaats. Toch heeft het document in zekere mate een 'dwingend' kader waarbinnen je moet blijven: als je werken wil uitvoeren, moeten ze stroken met de beheersdoelstellingen uit het beheersplan. Zijn de beheersdoelstellingen niet meer passend, dan kan je een aanpassing van het beheersplan aanvragen of een nieuw beheersplan opmaken. De geldigheidsduur van een plan is 24 jaar. In bepaalde gevallen heb je een goedgekeurd beheersplan nodig om een erfgoedpremie aan te vragen.

Geïventariseerd wetenschappelijk onroerend erfgoed

Het agentschap Onroerend Erfgoed heeft de expliciete opdracht om al het waardevolle onroerend erfgoed in Vlaanderen te inventariseren. Door de jaren heen zijn er meerdere wetenschappelijke inventarissen opgemaakt over bouwkundig, landschappelijk en archeologisch erfgoed.

Geïventariseerd onroerend erfgoed is opgenomen in een wetenschappelijke inventaris. Zo'n opname heeft geen rechtsgevolgen. Het goed wordt enkel beschreven en gedocumenteerd.

Archeologienota's en nota's

Een bouwheer is in bepaalde gevallen verplicht om een archeologienota toe te voegen aan een vergunningsaanvraag. Hij stelt daarvoor een erkend archeoloog aan om een archeologisch vooronderzoek uit te voeren en een archeologienota op te stellen. Of je verplicht bent een archeologienota toe te voegen aan je vergunningsaanvraag is onder meer afhankelijk van: oppervlakte perceel en bodemingreep, ruimtelijke bestemming van perceel en of het terrein zich situeert in een beschermde archeologische site, in een vastgestelde archeologische zone of in een gebied waar geen archeologisch erfgoed te verwachten valt.

Eindverslag archeologisch onderzoek

Bij bouw- of verkavelingsprojecten maakt een erkend archeoloog verschillende verslagen op om archeologisch erfgoed te documenteren. De bouwheer moet aangeven of er archeologisch erfgoed op het terrein wordt verwacht en hoe hiermee zal worden omgegaan. Een vooronderzoek resulteert in een archeologienota of een nota bij een uitgesteld vooronderzoek. Als uit het vooronderzoek blijkt dat een archeologische site verder onderzocht moet worden, volgt een opgraving, uitgevoerd door een erkend archeoloog. Binnen twee maanden na het veldwerk maakt de archeoloog een archeologierapport met voorlopige bevindingen, dat aantoont dat het werk op het terrein is voltooid en de bouwwerkzaamheden kunnen beginnen. Het definitieve eindverslag, met alle onderzoeksresultaten, wordt binnen twee jaar na de opgraving bezorgd.

Wetgeving

Decreet van 12 juli 2013 betreffende het onroerend erfgoed, gewijzigd bij het decreet van 4 april 2014 (Belgisch Staatsblad 17 oktober 2013 en 15 april 2014). Besluit van de Vlaamse Regering betreffende de uitvoering van het Onroerenderfgoeddecreet van 12 juli 2013.

Meer info

www.onroenderfgoed.be

Bron vastgoedinfo

Deze opvraging bevat overheidsinformatie verkregen van het Agentschap Onroerend Erfgoed, Koning Albert-II-Laan 19, bus 5, 1210 Brussel en Informatie Vlaanderen, Havenlaan 88, 1000 Brussel wat betreft het Grootschalig Referentie Bestand Vlaanderen (GRB).

Document gegenereerd op basis van de gegevens ontvangen van het Agentschap Onroerend erfgoed via de ORIS webservices.

CIB vlaanderen vzw - Kortrijksesteenweg 1005 - 9000 Gent
0425.043.508 - vastgoedinfo@vastgoedloket.be

Bijlage

Informatieaanvraag Onroerend erfgoed

(Referentienummer: Halsesteenweg 369-1)

Resultaat opvraging perceel gelegen in Ninove afdeling NINOVE 5 AFD/NEIGEM/, sectie A met perceelnummer 0203/00T000 [41045A0203/00T000]

Vastgestelde inventaris

Vastgesteld landschapsatlasrelict: Neigembos en Onze-Lieve-Vrouw Lombeek met de valleien van de Berchembos- en de Hunselbeek

Vastgesteld landschapsatlasrelict

Beknopte karakterisering

Typologies boomgaarden, bomenrijen, loofbossen, beken, valleien, heuvels, compartimentenlandschappen, agrarische landschappen

Beschrijving

Het Neigembos en Onze-Lieve-Vrouw Lombeek met de valleien van de Berchembos- en de Hunselbeek is vastgesteld in de landschapsatlas.

Waarden

Natuurwetenschappelijke waarde

Het Neigem- en Berchembos, gelegen op een van zuidwest-noordoost lopende heuvelrug, die tevens de waterscheidingslijn vormt tussen het Dender- en Zennebekken, herbergen typische vegetaties met verschillende preferenties onder andere droog tot nat, kalkarm en zuur tot kalkrijk en neutraal, zandbodem tot kleibodem, reliëf en lichtinval. Typisch voor deze bossen is het spectaculaire voorjaarsaspect.

Deze bossen zijn getuigenbossen met zeer verscheiden hoogteligging, waar hellingen, dalen, holle wegen en groeben (ooit smeltwatervalleien) elkaar afwisselen, hierdoor is zijn flora en fauna zeer gevarieerd. Vooral 'het Goudveil-Essenbos' en het 'Elzen-Essenbos van bronnen en bronbeken' – soorten gebonden aan bronbossen, die voorkomen aan bronnetjes met gelijkmatig uittreidend water, zijn goed vertegenwoordigd.

Het landschap maakt tevens deel uit van een kleinschalig landbouwgebied met een rijk gevarieerde begroeiing met onder andere dominerende heuveltoppen, hooi- en grasweiden onderbroken door streepjes populieren, bronbossen, bomenrijen, houtkanten, loofhoutaanplantingen, steilranden, goed gestructureerde holle wegen, natte ruigten, moerassen, hakhoutbestanden, poelen, meanderende beken en hoogstamboomgaarden.

Het geomorfologisch fenomeen van de asymmetrische valleien wordt zeer mooi geïllustreerd in de valleien van de Prindaalbeek en de Moeillie- en Hunselbeek.

Historische waarde

In de buurt van 't Nelleken vond in 1333 een gewapend treffen plaats tussen de soldaten van het hertogdom Brabant (Jan III) en het leger van het graafschap Vlaanderen (Lodewijk van Nevers). Deze confrontatie tussen beide legers, waarbij laatstgenoemde verslagen werd, kaderde in de langdurige vijandschap tussen beide machtsblokken.

Aangezien de voorgestelde ankerplaats tot het einde van het ancien régime gelegen was in het grensgebied van de rivaliserende machtsblokken 'Brabant', 'Henegouwen' en 'Vlaanderen' impliceerde dit dat de bevolking herhaaldelijk geconfronteerd werd met oorlogsgeweld. Dit fenomeen zal er ook voor zorgen dat de bouwkundig patrimonium bescheidener en beperkter in omvang is dan andere ankerplaatsen in de omgeving.

De monumentale Onze-Lieve-Vrouwerk van Onze-Lieve-Vrouw Lombeek werd gebouwd in de 13de eeuw. Deze vroeggotische basilicale kerk was een beroemd en druk bezocht bedevaartsoord tot in de 17de eeuw. In de 18de eeuw gebeurden laatbarokke aanpassingen, zekende in de 20ste eeuw meerdere restauratieperiodes. Ten westen van de dorpskern staat op een meer dan 80 meter hoge heuvelrug de zogenaamde 'Tragische molen', zo genoemd omwille van de talrijke ongelukken die de opeenvolgende molenaarsfamilies overkwamen. De oudste delen van deze staakmolen die nog in een weinig veranderde omgeving staat, gaan terug tot 1760. De molen werd al enkele malen gerestaureerd en recent volledig gedemonteerd voor een grondige restauratie. Het vlakbij gelegen molenaarshuis dateert van 1784.

De inplantingen van de kasteeldomeinen Rokkenborch en Saffelberg, beiden met middeleeuwse oorsprong, waren vooral van strategisch belang namelijk onderdelen van de Brabantse verdedigingslinie tegen de aanvallen van het graafschap Vlaanderen. Beide

domeinen werden rond 1910 tot landschappelijke parken herwerkt. Onder impuls van de revival van de geometrische regelmatige tuinstijl, liet tuin- en landschapsarchitect Auguste-Louis Delvaux voor het kasteel Saffelberg een Franse tuin aanleggen.

De typische landbouwgehuchten Woestijn, Ternat, Berchem, Oplombeek en 't Nelleken hebben in de loop van de eeuwen weinig structurele veranderingen gekend. De sfeer van weleer bleef er intact bewaard.

Esthetische waarde

De esthetische waarde van het landschap wordt bepaald door de kleinschaligheid en de afwisseling in de landschapsopbouw. Het is een zeer waardevol en gaaf gebied.

Het gebied heeft een nog grotendeels ongerept landelijk karakter, met duidelijk herkenbare contrasten tussen open kouters, weilanden, diep ingesneden dalen, weidse vergezichten en gesloten valleien (valleibocage). De vista over de Dendervallei met de Ninoofse abdijkerk als *eyecatcher* is hiervan het meest markante voorbeeld.

Het contrast tussen de gesloten valleien en de open leemkouters op de open, relatieve vlakke delen en op de zachte hellingen van de gebombeerde ruggen is duidelijk uitgesproken. De variatie in reliëf en vegetatie zorgt ervoor dat telkens een nieuw zicht opduikt. Deze landschappelijke variatie, kenmerkend voor het centrale pajottenland, vormt een zeldzame en rustgevende eenheid en zorgt voor een uitzonderlijk hoge esthetische waarde.

Elementen die de harmonie van het agrarische landschap binnen de ankerplaats verstoren zijn schaars. Het vormt bovendien een ongerepte visuele eenheid, die bijdraagt tot de intrinsieke waarde en de authenticiteit van de betrokken gehuchten.

Sociaal-culturele waarde

In de voorgestelde ankerplaats komen meerdere kapellen voor onder andere de kapel van het Heiligkruis, Onze-Lieve-Vrouwekapel te Bevingen en kapellen toegewijd aan Sint-Antonius van Padua, de Heilige Berlindis en Maria. Het zijn getuigen van een diepgewortelde volksdevotie en een lange bedevaarttraditie.

Op één van de hoekpunten van het pleintje – in feite een dries - in het gehucht 't Nelleken staat de Sint-Berlindiskapel. Berlindis genoot devotie in Brabant en Zeeland. Zij werd aanvankelijk vereerd bij de bron ('mouille') in het dalhoofd van de Moeillebeek, een van de talrijke 'miraculeuze' bronnen die in de zandleem- en (vooral) de leemstreek voorkomen en waarop zich één of andere vorm van heiligenverering heeft geënt, die waarschijnlijk een voortzetting is van een vóórchristelijke bronverering.

Midden jaren 1960 was de Tragische molen en zijn omgeving het decor voor de populaire televisiereeks Kapitein Zeppos.

Café Den Haas, gelegen op de Vossenbunder, is het lokaal van De Hazebolders. Het spel dat ze beoefenen is een Vlaamse variante van het in Frankrijk populaire petanquespel.

Ruimtelijk-structurende waarde

Op geïsoleerde heuveltoppen komen geregeld koepelbosjes voor. De kwartaire, zandlemige dekmantel is door erosie volledig weggespoeld zodat de tertiaire en agrarisch stervende zand- en kleilagen er aan de oppervlakte liggen. Dergelijke bosjes maken, naast de zuid-westwaarts verlopende leemruggen, de depressies en beekvalleien deel uit van het typisch pajotse landschap.

De bodemgebruikspatronen zijn ontstaan vanuit een agrarische logica, namelijk akkers op de vruchtbare heuvelhellingen, de compacte dorpen en gehuchten liggen buiten het overstromingsgevaar of bij bronnen in de nabijheid van valleigraslanden afgezoomd met hoogstamboomgaarden. Naar mate het landschap vernat komen resp. weilanden en bossen voor. Dit agrarisch grondgebruik bewijst eveneens het asymmetrische dwarsprofiel van de verschillende valleien met name op de steile valleihelling ontplooit zich een halfgesloten weidelandschap, de zachtere zuidhelling is meer open en wordt vooral ingenomen door akkerbouw.

Op 't Nelleken is de oorspronkelijke kern met concentratie van woningen rondom een driezijdig pleintje - een dries - ongeschonden bewaard.

De combinatie van deze waarden maken van het landschap gevormd door 'Onze-Lieve-Vrouw-Lombeek met de valleien van de Berchembos- en de Hunselbeek' en gelegen op het grondgebied van de gemeenten Lennik (Sint-Kwintens-Lennik), Roosdaal (Onze-Lieve-Vrouw-Lombeek, Strijtem en Pamel), Gooik (Gooik) en Ninove (Meerbeke) een ankerplaats dat van belang is op Vlaams niveau.

Is de aanduiding van

- **Gooik (Gooik), Sint-Kwintens-Lennik (Lennik), Meerbeke, Neigem (Ninove), Onze-Lieve-Vrouw-Lombeek (Roosdaal)**
Het landschap wordt zeer sterk gedomineerd door van west naar oost verlopende getuigenheuvels. Het Neigembos is één van de toppen die de waterscheidingslijn vormen tussen het Dender- en Zennebekken. Het landschapsbeeld van eind 18de eeuw sluit goed aan bij het huidige landschap. Bomenrijen langs de wegen compartimenteren het landschap. De akkerlanden situeren zich bijna uitsluitend op wat men tot op heden als open leemkouters beschouwt.

Meer info

- <https://id.erfgoed.net/aanduidingsobjecten/10300>

Beschermingsbesluiten

- [Neigembos en Onze-Lieve-Vrouw Lombeek met de valleien van de Berchembos- en de Hunselbeek -](#)

<https://id.erfgoed.net/bsluiten/4801>

Vaststellingsbesluiten

Neigembos en Onze-Lieve-Vrouw Lombeek met de valleien van de Berchembos- en de Hunselbeek



Beknopte karakterisering

Typologies agrarische landschappen, compartimentenlandschappen, restheuvels, valleien, beken, loofbossen, bomenrijen, boomgaarden

Beschrijving

Het landschap wordt in dit gebied zeer sterk gedomineerd door van west naar oost verlopende getuigenheuvels. Het Neigembos is één van de toppen die de waterscheidingslijn vormen tussen het Dender- en Zennebekken. Het landschapsbeeld van eind 18de eeuw sluit goed aan bij het huidige landschap.

Fysische geografie

Het landschap wordt zeer sterk gedomineerd door van west naar oost verlopende getuigenheuvels. Verscheidene toppen, onder andere het Neigembos (+ 90 meter), de Kesterheuvel (+ 112 meter), de Zavelberg (+ 79 meter, tussen Vollezele en Oetingen) en de Congoberg (+ 105 meter), bereiken een hoogte van meer dan 90 meter. Ze vormen de waterscheidingslijn tussen het Dender- en Zennebekken.

Het geologisch substraat van het Pajottenland bestaat voor het grootste gedeelte uit een afwisseling van klei- en zandlagen die in de eocene zeeën tijdens het tertiair afgezet werden. Na het noordwaarts terugschrijven van de pliocene Diestiaanzee, zo'n 12 miljoen jaar geleden, werd dit gebied definitief vasteland en kon de reliëfvorming beginnen. Door erosie van afstromend regenwater ontwikkelden zich dendrietisch vertakte beekstelsels met bronniveaus aan de top van de compacte kleilagen.

Tijdens de laatste ijstijd (weichselglaciaal) werd de versneden tertiaire oppervlakte bedekt met niveo-eolisch zandleem en vooral leem (löss). De textuur van dit niveo-eolisch materiaal is sterk gebonden aan de huidige topografie en aan de geografische ligging. In de valleien werd immers meer van deze sedimenten afgezet dan op de hellingen. De holocene hellingserosie resulteerde in een extra afvlakking. Op de steilste hellingen is de löss-deklaag plaatselijk volledig weg geërodeerd, terwijl het quartaire pakket in de vallei tot 20 meter dik is. In deze afzettingen ontwikkelden zich uitermate vruchtbare leembodems.

Het grootste gedeelte van het gebied watert via de Langerheide-, Moelie- en Hunselbeek af naar de Dender. De valleien van de Berchembosbeek, Hunselbeek en het valleitje van de Prindaalbeek (gelegen in het oude Gooikse gehucht de Woestijn) zijn fraaie voorbeelden van asymmetrische dalen. De noord- en oostelijke hellingen zijn merkkelijk steiler dan de zuid- en westhellingen. Deze asymmetrie vindt zijn oorsprong in de ijstijden. Een beperktere sneeuwophoping en een grotere expositie ten aanzien van de zon zorgden ervoor dat de (noord) oostelijke hellingen minder erodeerden.

Cultuurhistorisch landschap

De eerste sporen van de menselijke aanwezigheid in de streek dateren van ongeveer 50 000 jaar geleden en dateren uit het middenpaleolithicum, de periode van de Neanderthalers. Op de Kesterheide en de Congoberg werden artefacten uit deze periode gevonden.

Omstreeks 10 000 jaren geleden, het begin van het holoceen en het mesolithicum, veranderde het klimaat in onze streken grondig. Het klimaat warmde op (einde van de ijstijden) en het open toendralandschap maakte plaats voor een meer gesloten bosrijke omgeving. Op

de heuvelruggen en de valleihellingen evolueerde het atlantische loofbos naar een eikenbeukenbos, de natuurlijke climaxvegetatie op de vruchtbare leembodems van het Pajottenland. In de vochtige brongebieden en beekdalen daarentegen ontwikkelde zich een vochtminnende vegetatie, variërend van riet- en zeggenmoerassen naar wilgen- en elzenbroekbossen. De mesolithische mens trok rond in dit landschap en leefde van jacht, visvangst en pluk. De eerste landbouwactiviteiten - zowel akkerbouw als veeteelt - dateren uit het neolithicum (5500 tot 2000 voor Christus). Het is echter in de daaropvolgende periode (brons- en ijzertijd) dat het landschap in belangrijke mate gewijzigd wordt door de menselijke activiteiten. Bossen werden gekapt en omgevormd tot landbouwgronden, die na uitputting in een heidelandschap resulteren.

De komst van de Romeinen heeft een belangrijke invloed op de samenleving en op het landschap. De landbouwactiviteiten worden uitgebreid en de basis van het huidige wegennet wordt gelegd. Onze gewesten werden in 57 voor Christus door de Romeinse legers onder aanvoering van Julius Caesar veroverd. Het gebied van de Nerviers werd ingedeeld bij de provincie *Gallia Belgica*, die onderverdeeld was in een aantal *civitates*. De hoofdplaats van de *civitas Nerviorum* was Bavay (*Bagacum*). Deze stad werd het knooppunt van een dicht wegennet, waarvan één as het Pajottenland dwarsste. De vlakbij gelegen steenweg Asse-Edingen, tussen Sint-Kwintens-Lennik en Onze-Lieve-Vrouw-Lombeek, volgt grotendeels de voormalige heirbaan naar Bavai.

Van de 10de tot de 13de eeuw grijpt de mens zeer sterk in het Pajotse landschap in. De 'grote ontginningen' zetten bos, heide en moeras om in vruchtbare landbouwgrond. Dit gaat gepaard met een sterke bevolkingsgroei.

In de middeleeuwen behoorden Gooik en Lennik tot het Brabantse 'Land van Gaasbeek'. Leerbeek, Oetingen en Kester ressorteerden als onderdeel van het Land van Edingen onder het Graafschap Henegouwen. Neigem daarentegen behoorde tot het 'Land van Aalst' en ressorteerde bij het Graafschap Vlaanderen. Tot het einde van het ancien régime waren deze gemeenten grensgemeenten tussen de politiek sterk rivaliserende machtsblokken 'Brabant', 'Henegouwen' en 'Vlaanderen'. Dit impliceerde niet alleen dat de bevolking herhaaldelijk met oorlogsgeweld geconfronteerd werd, maar heeft ongetwijfeld ook de beperkte omvang en de relatieve bescheidenheid van het bouwkundig patrimonium beïnvloed.

Het landschapsbeeld dat kan afgeleid worden uit de kabinetskaart van de Ferraris (1770-1778) sluit goed aan bij het huidige landschap.

Langsheen de grotere wegen komen bomenrijen voor die het open landschap compartimenteren (Steenweg op Asse of *Chemin Bruno ou ancienne Chaussée des Romains venant de Bavay*, Eizeringenstraat, Kasseide naar Lombeek, Windmolenstraat, Vossenbunderstraat, Molenkouter en andere).

Ongeveer de helft van de oppervlakte van het gebied was in gebruik als akkerland. Het situeert zich bijna uitsluitend op wat men tot op heden als open leemkouters beschouwt. Op het grondgebied van de gemeente *Meerbeek*, ter hoogte van *Rousbeek* en *Polch* en rond *Tuytenbergh* is het akkerlandpatroon kleinschaliger ten gevolge van het veelvuldig voorkomen van hagen.

De eigenlijke valleien van de Langerheide- en Berchembosbeek zijn gereduceerd tot zeer smalle stroken bos. Men krijgt hier het typische landschapsbeeld dat zo kenmerkend is voor het Pajottenland, namelijk open leemkouters op de hoge, relatief vlakke delen en op de zachte hellingen van de gebombeerde ruggen. In de depressies en secundaire beekvalleien komen lange stroken met een tamelijk gesloten begroeiing voor.

De dorpskom en de verspreide gehuchten liggen verscholen tussen de talrijke hoogstamboomgaarden of moestuintjes omzoomd met hagen. Het valt op dat eind 18de eeuw alle bebouwing door boomgaarden werd omringd. Deze boomgaarden vormen op vele plaatsen een overgang met de valleien naar open leemruggen. Het wegennet en nederzettingpatroon (ook de concentratie) waren reeds in grote mate ontwikkeld. Zij ondergaan weinig verandering en behouden lang hun agrarische authenticiteit. De jongste decennia is er een sterke demografische groei die vooral te wijten is aan het succes van het residentieel wonen aan de rand van het hoofdstedelijk gewest en de gunstige verkeerstechnische ontsluiting via de Ninoofse- en de Assesteenweg.

Binnen het gebied waren ten tijde van de Ferraris (1771-1777) nog grotere boscomplexen aanwezig, onder andere *het Hakenbosch* (het latere Neigembos), *het Weygaert bosch* ten oosten van het gehucht de Woestijn, de boscomplexen ter hoogte van het Berchembos, de Hunselbeek en Hunsel. *Het Hakenbosch* sluit op het *Weygaertsbosch* en het Berchembos aan. Tussen deze laatste bossen, die in de 19de eeuw zo goed als verdwijnen, was er ten tijde van de Ferraris geen fysische verbinding meer. Een zeer klein percentage van de resterende gronden - vooral geconcentreerd in de valleien - wordt op de Ferrariskaart aangeduid als wei- en hooiland. Samen met een sterke afname van de oppervlakte van de grotere boscomplexen in de 19de eeuw verdwenen meer en meer de levende afsluitingen rond de landbouwgronden. Hierdoor kreeg het landschap een meer uitgesproken open karakter.

Een belangrijke evolutie in de 20ste eeuw (vooral tweede helft) is het verschijnen van populieren in het landschap, in het bijzonder op de nattere valleigronden. De valleien kregen een veel meer gesloten karakter. Populier is de hoofdboomsoort in bijna alle bossen en bomenrijen.

Na de Tweede Wereldoorlog manifesteerde zich in de landbouw een structurele accentverschuiving van akkerbouw naar veeteelt. Dit leidde tot een omzetting van akkers naar graslanden. Doordat dit niet gepaard ging met de beplanting van perceelsranden bleef de openheid van de hoger gelegen delen wel grotendeels bewaard. De laatste jaren neemt het aandeel van de voedergewassen (vooral maïs) sterk toe ten nadele van de graanteelt. Een andere trend van de jongste decennia is de afname van de hoogstamboomgaarden. De overblijvende boomgaarden verkeren vaak in een staat van veroudering en worden niet meer heraan geplant. Verschillende percelen hoogstamboomgaard werden omgezet in intensieve fruitteelt of tuinbouw (bijvoorbeeld aardbeien, frambozen).

In de 'Geogids Centraal Pajottenland' (Diriken, 1993) wordt het huidige landschap als volgt beschreven: 'Door het uitgesproken agrarisch verleden profileert het Pajottenland zich nu als een bultig tapijt van weilanden en akkers, een cultuurhistorisch landschap met agrarische accenten. De echte natuur is teruggedrongen in een aantal kleine landschapselementen die echter de intrinsiek het

landschap mede bepalen. Hiertoe behoren niet alleen de beboste kasteelparken, maar ook de knotwilgenrijen, de alluviale hakhoutbosjes en de vochtlievende vegetatie in de bronamfitheaters'.

Het gebied wordt gekenmerkt door een halfopen golvend agrarisch landschap, met een opeenvolging van langgerekte afgeronde heuvelruggen met een *open field* landschap, afgewisseld met langgerekte beekvalleien met opgaande vegetatie.

De dominante agrarische functie leidde tot een uitgesproken cultuurzonatie in het landschap: de kouters, gelegen op zachte van de zuidwestwaartse verlopende leemruggen, zijn vooral in gebruik als akkerland. De depressies en beekvalleien (door een steilrand afgescheiden van de hogere gronden) zijn ingenomen door wei- en hooilanden. De kern van de beekvalleien en de steile hellingen zijn meestal bebost en vormen lange afgesloten stroken. Een beperkt deel van de valleigronden wordt ingenomen als hooilanden, natte ruigten en moerassen.

De compacte dorpen en gehuchten liggen buiten overstromingsgevaar maar toch in de nabijheid van de valleigraslanden en zijn omzoomd met hoogstamboomgaarden.

De agrarische logica vormde de sturende kracht voor het bodemgebruik en - bij uitbreiding - de landschapsgenese. Doordat de landbouw tot op vandaag nog sterk grondgebonden is, bleef de oorspronkelijke relatie tussen bodemgesteldheid en landgebruik bewaard.

Het *open field* landschap op de heuvelruggen wordt gedomineerd door akkers, met hier en daar een weiland. De vruchtbare leembodems boven een goed doorlatend zandig substraat verklaren het ontstaan van dit uitgesproken landbouwlandschap. Het akkerlandschap wordt doorsneden door talrijke smalle bochtige veldwegen, slechts hier en daar vergezeld van een bomenrij. Op de overgang naar de valleien erodeerden deze wegen door de eeuwen heen tot holle wegen.

De vochtigere valleibodems en de steile hellingen van de asymmetrische valleien worden vooral ingenomen door grasland dat door levende afsluitingen wordt omzoomd en door populieraanplanten. Lokaal komen ook elzenbosjes voor. Enkele markante bomenrijen, vooral met populieren en knotwilgen, begrenzen de graslandpercelen. Het geheel van opgaande begroeiing, vlakvormig en lineair, maakt van de valleien gesloten landschapseenheden die het landschap compartimenteren.

De bewoning is overwegend geconcentreerd in compacte dorpen en gehuchten, die gelegen zijn op een hoogte, nabij een vallei (valleiflank of dalschouder). Ze vormen een concentratie aan bouwkundig erfgoed.

Een groot deel van het bouwkundig erfgoed is gelinkt aan de agrarische eigenheid van de streek. De vierkantshoeves vormen de meest indrukwekkende voorbeelden, maar ook de molens, driesen, veldkapellen, afspanningen, maalderij ... zijn tegen deze achtergrond te interpreteren. Ruim negentig procent van de oppervlakte van het gebied heeft een agrarische functie, maar ook in de overige gebieden zijn elementen van het agrarische leven aanwezig.

In de voorkomende landbouwgehuchten en het dorp Onze-Lieve-Vrouw-Lombeek is de sfeer van weleer intact bewaard gebleven en heeft de verstedelijkingsdruk van Brussel en de Brusselse Rand - gezien de relatieve nabijheid - nog maar een beperkte invloed gehad op de authenticiteit. Een schoolvoorbeeld hiervan is het [pleintje in de wijk Ten Nelleken](#) waarbij de oorspronkelijke kern met concentratie van woningen rondom een driezijdig pleintje - op basis van deze zeer duidelijke driesstructuur kan aangenomen worden dat deze nederzetting van Frankische oorsprong is - ongeschonden is bewaard.

In het [kasteeldomein Rokkenborch](#) vinden we een indrukwekkende stapeling van erfgoedwaarden. Deze Lombeekse burcht ontstond waarschijnlijk in de 11de eeuw en deed samen met het kasteel Kruikenborgh te Ternat dienst als vooruitgeschoven verdedigingspost tegen het oprukkende Vlaanderen. Het kasteel omvat onder andere een ingemotte middeleeuwse donjon (14de eeuw). De uitbreiding in renaissancestijl dateert uit 1655. De toevoegingen (in 1901) die afkomstig zijn van een oud kasteel uit Thy-le-Chateau zijn in romaanse stijl en geven het geheel een romantisch uitzicht. De monumentale toegangsdreef in beuk werd vermoedelijk na de Eerste Wereldoorlog aangeplant.

- Kabinetskaart van de Oostenrijkse Nederlanden voor Zijn Koninklijke Hoogheid de Hertog Karel Alexander van Lotharingen, Jozef Jean François de Ferraris, Koninklijke Bibliotheek van België, uitgegeven in 1770-1778, schaal 1:11.520 herleid naar 1:25.000.
- Geredeceerde Kadasterkaart van België, Dépôt de la Guerre, uitgegeven in 1845-1855, schaal 1:20.000.
- Topografische kaart van België, Philippe Vandermaelen, uitgegeven in 1846-1854, schaal 1:20.000.
- Topografische kaarten van België, Eerste editie, Krijgsdepot, uitgegeven in 1865-1880, schaal 1:20.000.
- Topografische kaarten van België, Tweede editie, Militair Cartografisch Instituut, uitgegeven in 1880-1884, schaal 1:20.000.
- Topografische kaarten van België, Derde editie, Militair Cartografisch Instituut, uitgegeven in 1889-1900, schaal 1:20.000.
- Topografische kaarten van België, Herziening derde editie, Militair Cartografisch Instituut, uitgegeven in 1900-1930, schaal 1:20.000.
- Kaart van België, Militair Cartografisch Instituut, uitgegeven in 1928-1950, schaal 1:20.000.
- Kaart van België, Militair Geografisch Instituut, uitgegeven in 1949-1970, schaal 1:25.000.
- Stratenatlas van België. Vol. 3. Provincie Vlaams-Brabant, Standaard uitgeverij nv, uitgegeven in 1995, schaal 1:20.000; schaal 1:10.000 voor stedelijke gebieden.
- Biologische waarderingskaart, versie 1, Instituut voor Natuur- en Bosonderzoek, uitgegeven tussen 1978-2006, schaal 1:10.000, kaartbladen 30 en 31.
- Bodemkaart van België, Centrum voor Bodemkartering, uitgegeven tussen 1950-1975, schaal 1:20.000, kaartbladen 100E (Denderwindeke) en 101W (Sint-Kwintens-Lennik).
- ANTROP M., ROGGE E., BOURGEOIS J., CORDEMANS K., THOEN E., LACHAERT P., GRYFFROY A. 2003: *Onderzoeksopdracht*

provincie Vlaams-Brabant : Historische-geografische studie Pajottenland – gemeentes : Bever, Galmaarden, Gooik, Halle, Herne, Pepingen, Lennik, Roosdaal en Sint-Pieters-leeuw, Gent.

- DE MAEGD C. & VAN AERSCHOT S. 1975: *Bouwen door de eeuwen heen in Vlaanderen. Provincie Vlaams-Brabant. Halle-Vilvoorde (2n)*, Brussel.
- DENEFF R., WIJNANT J., ROMBOUTS N., IMBERT D., GOOSSENS B., PAESMANS G., DE MAEGD C., VAN LIEDEKERKE M., COPRIAU P., CLAEYS T., EVERAET E., PAESSENS W., MACHIELS J. & CRESENS A. 2005: *Historische tuinen en parken van Vlaanderen. Inventaris Vlaams-Brabant. Pajottenland – Zuidwestelijk Brabant. Bever, Dilbeek, Galmaarden, Gooik, Herne, Lennik, Liedekerke, Pepingen, Roosdaal, Sint-Pieters-Leeuw, Ternat*, Brussel.
- D'HUYVETTER C., DE LONGIE B. & EEMAN M. 1978: *Bouwen door de eeuwen heen in Vlaanderen – 5n2 Oost-Vlaanderen, Arrondissement Aalst, gemeenten H-Z*, Brussel.
- DIRIKEN P. 1993: *Geogids Centraal-Pajottenland: Gooik, Lennik, Sint-Pieters-Leeuw*, Kortesseem.
- LAMARCQ D., FRANCHET J., VANMAERCKE – GOTTIGNY M., COSIJNS E., BARBÉ A. & DE SMET L. 1990: *Het Neigembos doorgelicht*, Ninove.
- MINISTERIE VAN DE VLAAMSE GEMEENSCHAP, AFDELING MONUMENTEN EN LANDSCHAPPEN. 2001: *Atlas van de relictten van traditionele landschappen in Vlaanderen (Landschapsatlas)*, cd-rom, Brussel.
- NIESTEN E., DEGEEST A., DEGRYSE H., DELRUE J., SCHOETERS R., STEEN I. & STELS D. 2004: *Belicht. Het Pajottenland historisch-geografisch bekeken*. Breedbeeld. Samenwerken rond cultureel erfgoed en landschap, Leuven.
- NIESTEN E., DEGEEST A., DEGRYSE H., DELRUE J., SCHOETERS R., STEEN I. & STELS D. 2004: *Doorgelicht. Het Pajottenland historisch-geografisch bekeken*. Breedbeeld. Samenwerken rond cultureel erfgoed en landschap, Leuven.
- TOELEN T. 2006: *Uitgelicht. Het Pajottenland historisch-geografisch bekeken*. Breedbeeld. Samenwerken rond cultureel erfgoed en landschap, Leuven.
- VERBESSELT J., 1988: *Het parochiewezen in Brabant tot het einde van de 13de eeuw. Deel XXII Lennik – Wambeek – Gooik*, Brussel.
- WERKGROEP PAJOTTENLAND. 2007: *Pajottenland. Een land om lief te hebben*, Lennik.

Omvat

- **Oplombeekstraat 2-6 (Gooik)** Eclectische villa met dienstgebouw, allebei uit 1906. Uit dezelfde bouwperiode, een moestuin met overblijfsels van halve serres langs de tuinmuur. Omgeven door landschappelijk park aangelegd rond 1810, oorspronkelijk 1 hectare 61 are, rond 1910 aanleg van een kleine vijver, een 'Franse' tuin voor het kasteel (deels bewaard) en uitbreiding van het landschappelijk park.
- **Eizeringenstraat, Nellekenstraat, Oude Geraardsbergsestraat (Lennik)** Het pleintje, omkaderd door lage dorpshuizen, vormt min of meer een heuveltje. Het bestaat momenteel uit een met bomen omgeven grasveld; zeven groene en bruine beuken die, gezien hun stamontrek, vermoedelijk rond de Eerste Wereldoorlog werden aangeplant. Op een uithoek van de met beuken overlommerde dries, gevormd door de Oude Geraardsbergsestraat, de Moeilleweg en de Eizeringenstraat, staat een vrij grote kapel, toegewijd aan de Heilige Berlindis.
- **Koning Albertstraat 132, Koollochting 1 (Roosdaal)** Landhuis met bijgebouwen, vermoedelijk teruggaand op middeleeuwse site, gerestaureerd in historiserende stijl in het laatste kwart van de 19de eeuw en vroege 20ste eeuw met recuperatiemateriaal van het kasteel Thy-le-Château (Namen) tot pittoresk geheel met donjon en kantelen; ommuurd domein van circa 2 hectare met dicht bosplantsoen, heuveltje en vijver met eilandje.
- **Koning Albertstraat, Lombeekkeitse (Roosdaal)** Twee levensbomen werden aangeplant op een verloren hoekje bij een kruispunt en vormen er een historische eenheid met een wegwijk. Het geheel is er getuige van een diepgewortelde volksdevotie en een lange bedevaarttraditie. Beide bomen vormen een belangrijk beeldbepalend object in de ruime omgeving en vertonen een mooi representatieve vorm van de soort door hun hoge, piramidale groeivormen met onderaan een sterk verdikte stam.
- **Daalbeekstraat (Roosdaal)** Naar aanleiding van de aanleg van rioleringen, de heraanleg van de wegenissen en de aanleg van een pompstation met parkeerzone en werkzone en een grondverbeteringszone, werd er een landschappelijk bodemonderzoek, een verkennend archeologisch booronderzoek, een waarderend archeologisch booronderzoek, een proefputtenonderzoek i.f.v. steentijd artefactensites en een proefsleuvenonderzoek uitgevoerd.
- **Daalbeekstraat, Koning Albertstraat, Meiboomweg (Roosdaal)** Roosdaal Koning Albertstraat - Daalbeekstraat - Meiboomweg

Is aangeduid als

- **Gooik (Gooik), Sint-Kwintens-Lennik (Lennik), Meerbeke, Neigem (Ninove), Onze-Lieve-Vrouw-Lombeek (Roosdaal)** Het Neigembos en Onze-Lieve-Vrouw Lombeek met de valleien van de Berchembos- en de Hunselbeek is vastgesteld in de landschapsatlas.

Omvat de aanduiding als

- **Oplombeekstraat 2-6 (Gooik)** Eclectische villa met dienstgebouw, allebei uit 1906. Uit dezelfde bouwperiode, een moestuin met overblijfsels van halve serres langs de tuinmuur. Omgeven door landschappelijk park aangelegd rond 1810, oorspronkelijk 1 hectare 61 are, rond 1910 aanleg van een kleine vijver, een 'Franse' tuin voor het kasteel (deels bewaard) en uitbreiding van het

landschappelijk park.

- **Eizeringenstraat, Nellekenstraat, Oude Geraardsbergsestraat (Lennik)** Het pleintje, omkaderd door lage dorpshuizen, vormt min of meer een heuveltje. Het bestaat momenteel uit een met bomen omgeven grasveld; zeven groene en bruine beuken die, gezien hun stamomtrek, vermoedelijk rond de Eerste Wereldoorlog werden aangeplant. Op een uithoek van de met beuken overlommerde dries, gevormd door de Oude Geraardsbergsestraat, de Moeilleweg en de Eizeringenstraat, staat een vrij grote kapel, toegewijd aan de Heilige Berlindis.
- **Oplombeekstraat (Gooik)** Het erfgoedlandschap 'Kasteel van Saffelberg' werd aangeduid op basis van het vastgestelde gebied in de landschapsatlas 'Neigembos en Onze-Lieve-Vrouw-Lombeek met de valleien van Berchembos- en Hunselbeek' bij gemeentelijk RUP 'Kasteel van Saffelberg'.
- **Oplombeekstraat (Gooik)** Het erfgoedlandschap 'Kasteelhoeve Oplombeek' werd aangeduid op basis van het vastgestelde gebied in de landschapsatlas 'Neigembos en Onze-Lieve-Vrouw-Lombeek met de valleien van Berchembos- en Hunselbeek' bij gemeentelijk RUP 'Kasteelhoeve van Oplombeek'.
- **Neerstraat (Gooik), Neigembosstraat, Nellekensstraat, Steenstraat (Ninove)** Het centrale deel van het Neigembos met omliggende landbouwgronden te Meerbeke en Gooik is beschermd als landschap.
- **Neerstraat (Gooik), Bevingen, Prindaal, Steenstraat (Ninove)** Het noordwestelijke deel van het Neigembos en de landbouwgronden rond het bos te Neigem, Meerbeke en Gooik zijn beschermd als landschap.
- **Hertboomstraat, Koning Albertstraat, Langebroekstraat, Molenkauter, Vossenbunderstraat, Windmolenstraat (Roosdaal)** De omgeving van windmolen De Tragische Molen is beschermd als dorpsgezicht. De als monument beschermde molen en het omliggende erf met molenaarswoning en aanhorigheden zijn geen deel van de bescherming als dorpsgezicht.

Is deel van

- **Gooik (Gooik)**
- **Meerbeke (Ninove)**
- **Neigem (Ninove)**
- **Roosdaal (Vlaams-Brabant)**
- **Sint-Kwintens-Lennik (Lennik)**

Meer info

- <https://id.erfgoed.net/erfgoedobjecten/135378>

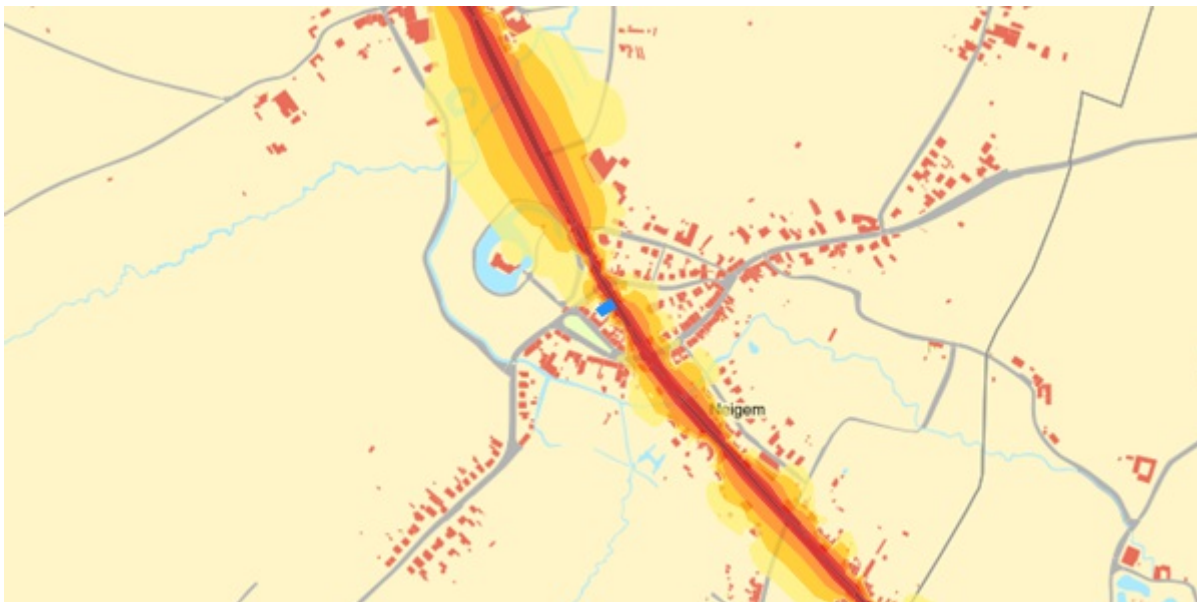
Gegevens opvraging

Ordernummer:	O2024-0767215	Datum opzoeking:	3/09/2024
Referentienummer:	Halsesteenweg 369-1	Zoekdata:	41045A0203/00T000
Perceel:	41045A0203/00T000		

Resultaat opvraging perceel gelegen in Ninove afdeling NINOVE 5 AFD/NEIGEM/, sectie A met perceelnummer 0203/00T000 [41045A0203/00T000]

Geluidsbelasting dag en nacht


Indicatieve kaartweergave



Resultaat

- Informatief:
 - Wegverkeer: Nee
 - Spoorverkeer: Nee
 - Luchtverkeer: Nee

Legende



Geluidsbelasting nacht | 23u00 - 07u00


Indicatieve kaartweergave



Resultaat

- Informatief:
 - Wegverkeer: Nee
 - Spoorverkeer: Nee
 - Luchtverkeer: Nee

Legende



Groenkaart Vlaanderen

Indicatieve kaartweergave



Resultaat

- Informatief: Niet groen

Legende



Grondeninformatieregister OVAM

Indicatieve kaartweergave



Resultaat

- Informatief:
 - Geen informatie beschikbaar

Legende

- Oriënterend bodemonderzoek (OBO)
- Beschrijvend bodemonderzoek (BBO)
- Bodemsaneringsproject (BSP)
- Eindevaluatieonderzoek (EEO)
- ▨ Evaluatierapport schadegeval
- ▨ Vaststelling schadegeval
- ▨ Melding schadegeval
- ▨ Melding bodemverontreiniging

DOV








Indicatieve kaartweergave



Resultaat


- Geen informatie beschikbaar

Legende

	Bodemverontreiniging vraagt verder onderzoek
	Bodemverontreiniging vraagt geen verder onderzoek
	Er is een oriënterend bodemonderzoek nodig
	Geen bodemverontreiniging
	Grondinformatieregister bevat geen info
	Geen specifieke informatie door gegevensbescherming
	Resultaten van een bodemonderzoek nog niet verwerkt

Luchtkwaliteit - ozon

Indicatieve kaartweergave













Resultaat

- Gemeten waarde: 52.88


Legende

Overschrijdingsdagen

	0 - 10		36 - 40		51 - 55
	11 - 20		41 - 45		56 - 60
	21 - 30		46 - 50		61 - MAX
	31 - 35				

Luchtkwaliteit – fijn stof

Indicatieve kaartweergave

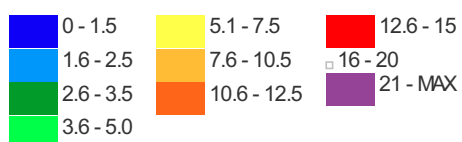


Resultaat

- Gemeten waarde: 10.24

Legende

µg/m³

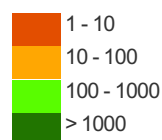


Ruimte & groen – Open ruimte

Indicatieve kaartweergave



Legende



Straling - Zedantennes

Indicatieve kaartweergave



Resultaat

- Geen informatie beschikbaar

Legende

 Goedgekeurd attest

Licht – Lichtemissies

Indicatieve kaartweergave



Resultaat

- - Geen informatie beschikbaar

Legende

E-9 Watt/cm²/steradiaal



Mobiliteit – Bereikbaarheid met het openbaar vervoer

Indicatieve kaartweergave



Resultaat

- - Geen informatie beschikbaar

Legende

	Bepikt
	Matig
	Goed
	Zeer goed

Welke informatie kan u terugvinden in dit uittreksel?

Strategische geluidsbelastingskaart - Vlaanderen

Geluidsbelastingskaarten worden opgemaakt in uitvoering van de Europese richtlijn omgevingslawaaai. Deze kaarten geven aan wat de geluidsbelasting is in de omgeving van de belangrijkste wegen, spoorwegen, luchthavens en agglomeraties in Vlaanderen.

De geluidsbelasting wordt op de kaarten aangegeven met twee indicatoren de Lden (dag) en de Lnight (nacht).

De geluidsbelasting op een punt is het resultaat van een modelberekening op basis van verschillende paramaters zoals: verkeersintensiteit, type verkeer, type wegdek, type trein, enz.

Groenkaart Vlaanderen

De groenkaart Vlaanderen is een overzichtskaart van het Agentschap Natuur en Bos die een overzicht biedt van het groen in Vlaanderen.

Grondeninformatieregister (OVAM)

Het grondinformatieregister (GIR) is uniek in de wereld. Nergens anders registreert de overheid gegevens over een grond zo gedetailleerd. Van zodra OVAM beschikt over een eerste rapport van bodemonderzoek, een schadegeval wordt gemeld of van zodra het perceel door de gemeente wordt opgenomen in de Gemeentelijke inventaris van riscicogronden, wordt het perceel opgenomen in het GIR. Opgelet: het register is nog niet volledig, er worden nog altijd gronden onderzocht!

Kaarten Leefkwaliteit Vlaanderen

Leefkwaliteit Vlaanderen biedt een selectie kaarten aan die de toestand van het milieu weergeven.

Meer info

www.wegenenverkeer.be
www.brusselsairport.be
www.natuurenbos.be
www.ovam.be
www.leefkwaliteitvlaanderen.be

Bron vastgoedinfo

- Kaart geluidsbelasting gegeneerd op basis van gegevens ontvangen van Agentschap Wegen en verkeer – Afdeling Wegenbouwkunde, Olympiadelaan 10, 1140 Brussel en Brussels Airport Company n.v., Luchthaven Brussel-Nationaal, 1930 Zaventem.
- Groenkaart Vlaanderen gegeneerd op basis van gegevens ontvangen van het Agentschap voor Natuur en Bos, Koning Albert II-Laan 20 8, 1000 Brussel
- Kaart Grondeninformatieregister gegeneerd op basis van gegevens ontvangen van OVAM, Stationsstraat 110, 2800 Mechelen.
- Kaart Luchtkwaliteit, Ruimte & Groen, Straling, Licht en Mobiliteit gegeneerd op basis van gegevens ontvangen van Leefkwaliteit Vlaanderen, Koning Albert II-laan 20 bus 8 / 1000 Brussel.

Document gegeneerd op basis van gegevens van Agentschap voor Natuur en bos, Agentschap Wegen en verkeer en OVAM en Leefkwaliteit Vlaanderen via de ORIS webservices.

CIB vlaanderen vzw - Kortrijksesteenweg 1005 - 9000 Gent
0425.043.508 - vastgoedinfo@vastgoedloket.be

Informatieaanvraag luchtfoto's en historische kaarten

Gegevens opvraging

Ordernummer:	O2024-0767211	Datum opzoeking:	3/09/2024
Referentienummer:	Halsesteenweg 369-1	Zoekdata:	41045A0203/00T000
Perceel:	41045A0203/00T000		

Luchtfoto's

2019



Historische kaarten

Fricx kaarten , Carte des Pays-Bas (1712)



Info

Eugène-Henri Fricx is de stichter van een belangrijke drukkersdynastie in de 18de eeuw te Brussel. Hij werd geboren in de 1644 in het hartje van Brussel (in de Sint-Gorikswijk). Zijn vader, Henri Fricx, was een handelaar, geen drukker of boekhandelaar, maar hij kwam terecht in een drukkersfamilie via zijn huwelijk met Barbe Mommaert. Op 16 mei 1689 werd Eugène-Henri Fricx "Imprimeur de sa majesté", een privilege dat hem werd toegekend door de "Conseil privé" van de koning van Spanje. Hoewel hij al sinds 1670 als drukker actief was, duurde het tot 1703 voor Fricx zijn eerste kaarten begon te drukken en te verkopen.

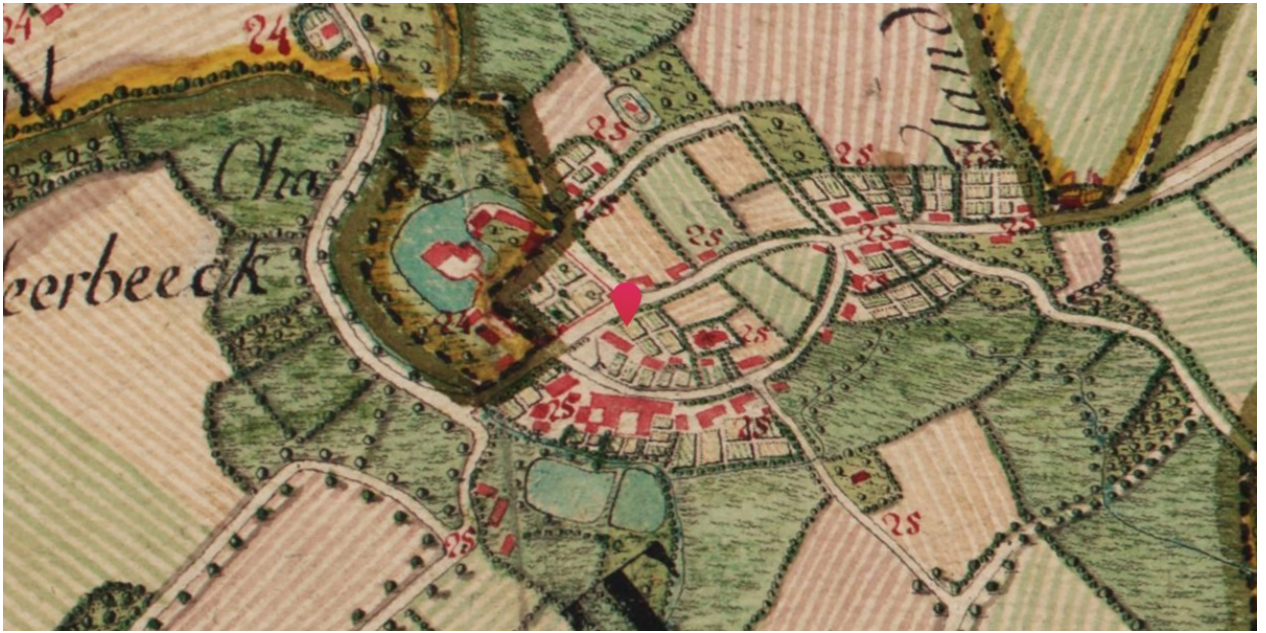
Villaret kaarten (1745 – 1748)



Info

De Villaretkaart is genoemd naar Jean Villaret, ingenieur-geograaf bij het Franse hof en één van de makers. De kaart kwam tot stand na één van de Franse veroveringstochten door onze gebieden (1745-48). Enkele jaren kregen de Fransen de controle over ons territorium. Zij stuurden een groep ingenieur-geografen op pad om de pas veroverde gebieden te karteren. Villaret nam het gebied tussen Menen-Gent-Doornik tot Maastricht-Luik voor zijn rekening. Het gedeelte van de kust en de Westhoek bracht een collega al eerder in kaart tussen 1729 en 1730.

Ferraris kaarten (1745 – 1748)



Info

Het einde van de 18de eeuw was in onze gebieden een vrij onstabiele periode. Het huidige België bestond dan grosso modo uit de Oostenrijkse Nederlanden (dit omhelsde het Hertogdom Luxemburg, Hertogdom Brabant, Graafschap Henegouwen, Graafschap Vlaanderen), het Prinsbisdom Luik (Heilige Roomse Rijk) en het Hertogdom Bouillon. In opdracht van Keizerin Maria-Theresia en Keizer Jozef II werden de Oostenrijkse Nederlanden gekarteerd onder leiding van generaal Joseph-Jean-François graaf de Ferraris (1726 – 1814). Deze eerste systematische grootschalige topografische kartering op schaal 1:11 520 (1771 – 1778) leidde tot een veelkleurige handschriftkaart – Kabinetskaart genaamd – in drie exemplaren waarvan de Koninklijke Bibliotheek Albert I te Brussel er één bezit. Het is de eerste systematische en grootschalige kartering van "België".

Atlas der buurtwegen (1841)



Info

Overzicht van de historische versies (1843 - 1845) van de overzichtsplannen en detailplannen van de Atlas der Buurtwegen van Vlaanderen. De Atlassen der Buurtwegen werden opgemaakt in uitvoering de wet van 10 april 1841. De wetgever wilde in 1841 onduidelijk aanduiden welke kleine wegen een openbaar karakter hadden. Bedoeling was dus een inventarisatie te maken van alle "openbare" wegen en "private wegen met openbare erfdienstbaarheid". De atlas maakt een onderscheid in buurtwegen en voetwegen (sentiers). Voetwegen zijn smalle wegen (soms maar 1 meter breed) en de bedding behoort gewoonlijk toe aan de aangelanden.

Vandermaelen kaarten (1846 – 1854)



Info

Philippe Vandermaelen (1795-1869) werd op het einde van de 18de eeuw te Brussel geboren in een rijke familie. Al in zijn kinderjaren stelde hij veel belang in de cartografie en hij vormde zich als autodidact. Hij begon zijn carrière met een werk van monumentale omvang: een Atlas universel, die hij tussen 1825 en 1827 publiceerde in veertig afleveringen van telkens tien folio's. Dit werk is in twee opzichten uitzonderlijk: het gaat om de eerste wereldatlas, op één enkele schaal, waarvan een reusachtige wereldbol met een doorsnede van 7,55 meter kan worden gemaakt; bovendien gaat het om de eerste atlas die tot stand kwam met een druktechniek die kunstenaars hoog schatten maar waarmee wetenschappers nog niet vertrouwd waren: de lithografie. Het duurde niet lang voor Philippe Vandermaelen internationale bekendheid genoot.

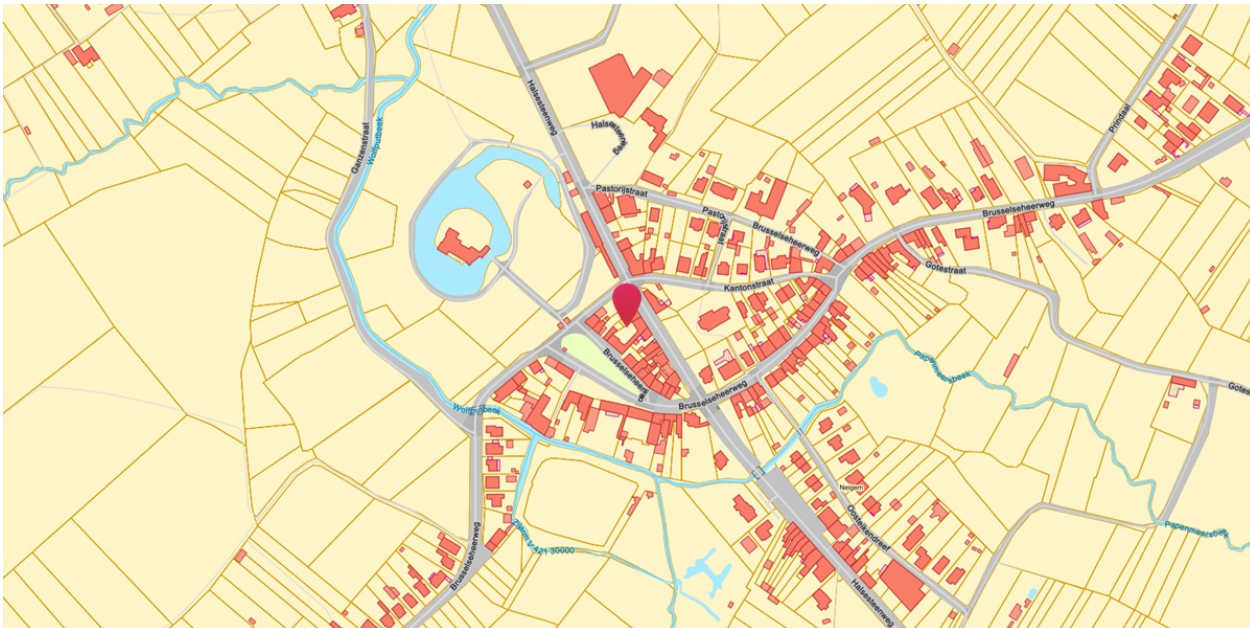
Popp kaarten (1842 - 1879)



Info

Tussen 1842 en 1879 begon Philippe-Christian POPP (1805-1879) met het ambitieuze project waarvoor Philippe VANDERMAELEN het initiatief had genomen en dat erin bestond om de kadastralplannen te tekenen van alle Belgische gemeenten die hij wenste te vulgariseren, mettre à la portée de tout le monde et de toutes les bourses (vulgariseren en voor iedereen voor een bescheiden prijs beschikbaar te maken). Zijn dood in 1879 onderbrak de totstandkoming van zijn Atlas cadastral parcellaire de la Belgique [...]. Zijn weduwe Caroline-Clémence BOUSSART (1808-1891) voltooide de publicatie van de plannen voor de provincie Luik. Het fonds telt ongeveer 1.800 plannen (waarvan sommige op meerdere folio's), te vermeerderen met de 164 kadastralplannen van de Atlas cadastral du Royaume de Belgique die Philippe VANDERMAELEN publiceerde (Bron: KBR).

Topografische kaarten Ministerie van Openbare werken en wederopbouw (1950 - 1970)



Info

Topografische kaarten opgemaakt door Ministerie van Openbare Werken en Wederopbouw tussen 1950 en 1970. Deze dataset is niet gebiedsdekkend, alleen delen van de kustlijn en een aantal stedelijke gebieden zijn opgenomen.

Welke informatie kan u terugvinden in dit uittreksel?

Informatie Vlaanderen geeft jaarlijks de opdracht om een gebiedsdekkende middenschalige orthofotobedekking van het Vlaams Gewest, inclusief het Brussel Hoofdstedelijk Gewest aan te maken. Deze opdracht verloopt in 2 fasen: eerst het realiseren van digitale fotografische luchtopnamen in het winterseizoen met een grondresolutie van 17 cm en, vervolgens, de productie van een orthofotomozaïek met grondresolutie van 25 cm.

In dit uittreksel kunnen de historische kaarten van 1712 tot nu bekeken worden. De ontsluiting van de historische kaarten kwam tot stand door een samenwerking tussen het Agentschap Informatie Vlaanderen en de Koninklijke bibliotheek van België.

Meer info

www.geopunt.be

Document gegenereerd op basis van de gegevens ontvangen van de Koninklijke Bibliotheek van België (KBR) en Informatie Vlaanderen via de ORIS webservices.

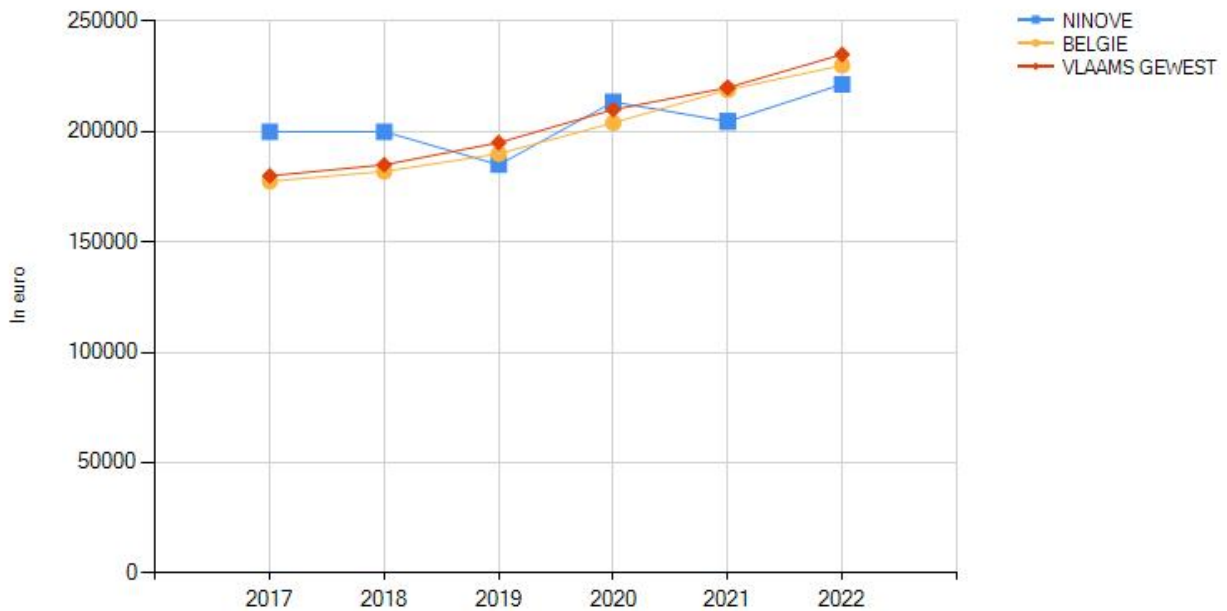
CIB vlaanderen vzw - Kortrijksesteenweg 1005 - 9000 Gent
0425.043.508 - vastgoedinfo@vastgoedloket.be

Gegevens opvraging

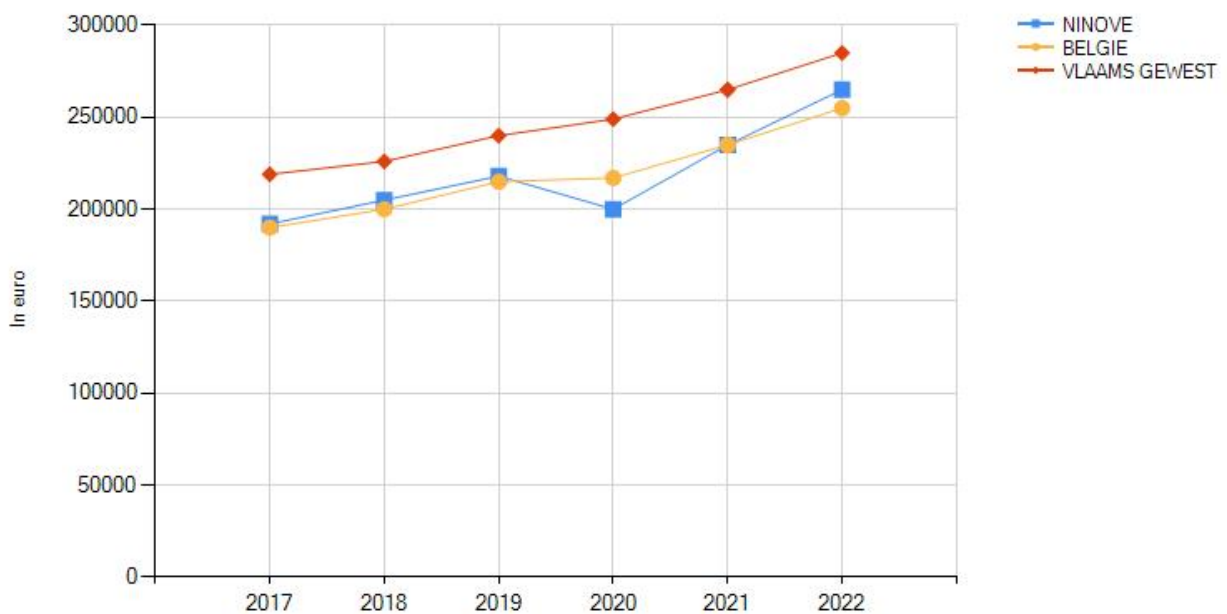
Ordernummer:	O2024-0767213	Datum opzoeking:	3/09/2024
Referentienummer:	Halsesteenweg 369-1	Zoekdata:	41045A0203/00T000
Perceel:	41045A0203/00T000		

Resultaat bevraging - Gemiddelde prijzen gemeente NINOVE

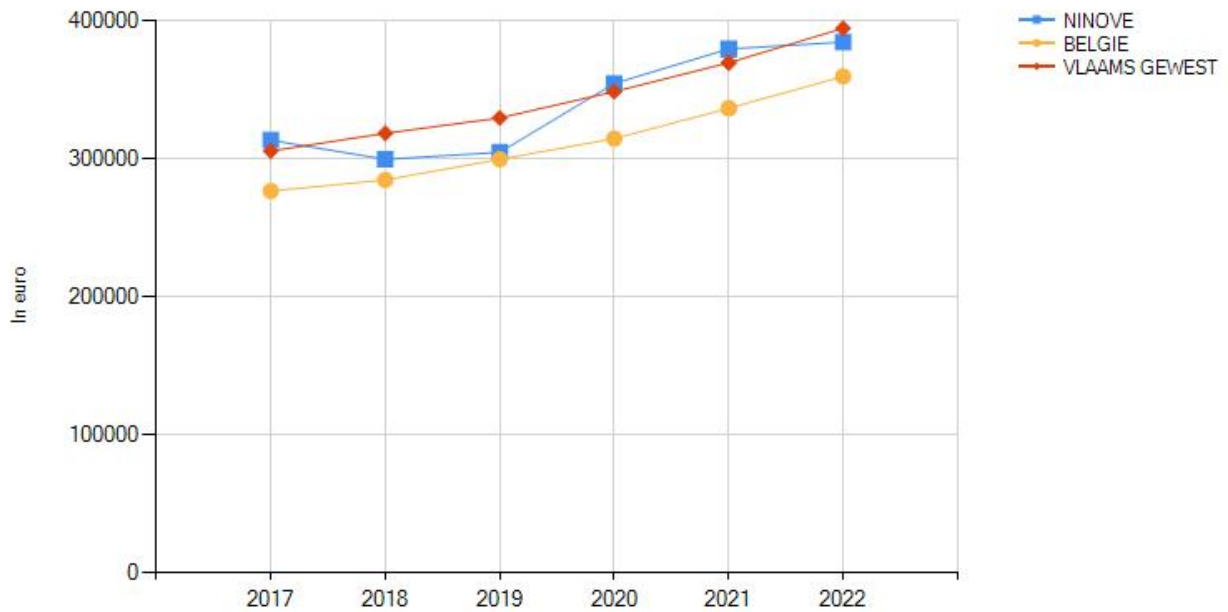
Gemiddelde verkoopprijzen appartementen, studio's en flats



Gemiddelde verkoopprijzen gewone woonhuizen



Gemiddelde verkoopprijzen gewone villa's, bungalows, landhuizen



		NINOVE					
		2017	2018	2019	2020	2021	2022
Appartementen, flats en studio's	Gemiddelde verkoopprijs	200.000	200.000	185.000	213.500	204.650	221.500
	Groei (2017=100)	100	100	92	107	102	111
Gewone woonhuizen	Gemiddelde verkoopprijs	192.000	205.000	218.000	200.000	235.000	265.000
	Groei (2017=100)	100	107	114	104	122	138
Villa's bungalows en landhuizen	Gemiddelde verkoopprijs	313.750	300.000	305.000	355.000	380.000	385.000
	Groei (2017=100)	100	96	97	113	121	123

Welke informatie kan u terugvinden in dit uittreksel?

Vastgoedstatistieken

Voor de gemiddelde vastgoedprijzen in België kunnen we beroep doen op de gegevens over de verkopen van vastgoed van de Algemene Directie Statistiek van de Federale overheidsdienst Economie. De statistieken zijn gebaseerd op gegevens van de verkoopakten die werden verwerkt door de Algemene Administratie van de Patrimoniumdocumentatie (AAPD, het vroegere kadaster) van de FOD Financiën.

Referentiejaar en typologieën

Het referentiejaar is gebaseerd op de datum van het verlijden van de verkoopakte bij de notaris. De vastgoedcategorieën zijn gebaseerd op de typologie van de gebouwen zoals vermeld op het Kadasterplan.

Datareeksen

Gezien de tijd tussen de datum waarop de voorlopige verkoopovereenkomst (compromis) wordt getekend en de datum waarop de akte wordt opgesteld (tussen de 3 en 4 maanden) worden de gemiddelde prijzen met vertraging ter beschikking gesteld. Deze vertraging is inherent aan de gebruikte gegevensbron.

Meer info

www.statbel.fgov.be

Bron vastgoedinfo

Deze opvraging bevat overheidsinformatie verkregen van de Algemene Directie Statistiek - FOD Economie, Koning Albert II laan 16 - 1000 Brussel

Document gegenereerd op basis van de gegevens ontvangen van het FOD Economie via de ORIS webservices.

CIB vlaanderen vzw - Kortrijksesteenweg 1005 - 9000 Gent
0425.043.508 - vastgoedinfo@vastgoedloket.be

Mobiscore

Wat?

Hoe gemakkelijk raak je met de fiets of te voet van je huis of nieuwe thuis naar de dichtstbijzijnde scholen, winkels, openbaar vervoerhaltes en andere voorzieningen? Je berekent het met de Mobiscore. Die helpt je in je zoektocht naar een nieuwe, duurzaam gelegen woning. Hoe hoger de Mobiscore op de schaal van 0 tot 10, hoe lager de mobiliteits- en milieu-impact van je woonplaats.

Waarom?

Met de Mobiscore kun je bewust kiezen voor een nieuwe woonplaats waar je zelden of nooit een auto nodig hebt. Zo draag je bij aan minder files, luchtvervuiling, geluidsoverlast en geurhinder. Je kunt je mobiliteitsimpact verkleinen door je woonplaats strategisch te kiezen – vlak bij voorzieningen en goed bereikbaar te voet en met de fiets.

41045A0203/00T000

5,8/10

 Openbaar vervoer Matig aanbod	Er is op minder dan 5km een belangrijke bushalte aanwezig
 Onderwijs Slecht bereikbaar te voet of met de fiets	De score houdt rekening met een geheel aan voorzieningen: kleuteronderwijs, lager onderwijs en middelbaar onderwijs.
 Winkels & diensten Slecht bereikbaar te voet of met de fiets	De score houdt rekening met een geheel aan voorzieningen: bakkers, slagers, voedingswinkels, restaurants, cafés, kledingzaken, doe-het-zelfzaken, bank- en verzekeringskantoren, postkantoren en -punten, gemeentehuizen en rechtbanken.
 Cultuur, sport & natuur Slecht bereikbaar te voet of met de fiets	De score houdt rekening met een geheel aan voorzieningen: bibliotheken, bioscopen, sportaccommodaties, zwembaden, schouwburgen/concertzalen/cultuurcentra en openbare parken/provinciale domeinen/ natuurgebieden.
 Gezondheid & zorg Slecht bereikbaar te voet of met de fiets	De score houdt rekening met een geheel aan voorzieningen: dokters, tandartsen, apothekers, geestelijke gezondheidszorg, ziekenhuizen, kinderopvang, ouderenvoorzieningen, O.C.M.W. en lokale dienstencentra.

 [Meer info - www.mobiscore.be](http://www.mobiscore.be)



Mobiscore is een initiatief van de Vlaamse Overheid:

De Vlaamse overheid - Departement Omgeving
Koning Albert II-Laan 20 bus 8, 1000 Brussel



Overzicht premies met kenmerken:

(Micro-)warmtekrachtkoppeling

- Btw-tarief van 6% bij sloop- en heropbouw van enige/eigen woning (vanaf 2024) *Verstrekker van de premie: FOD Financiën*
- EPC-labelpremie bij energierenovatie *Verstrekker van de premie: Fluvius*
- Retroactieve investeringspremie voor eigenaars van een microwarmte-krachtkoppeling of kleine windmolen na afschaffing van terugdraaiende teller *Verstrekker van de premie: Vlaams Energie- en Klimaatagentschap*
- Steun voor micro-warmtekrachtkoppeling-installaties (WKK) *Verstrekker van de premie: Vlaams Energie- en Klimaatagentschap*
- Verlaagd tarief voor schenkingen van gebouwen onderworpen aan een energetische renovatie *Verstrekker van de premie: Vlaamse belastingdienst*
- Verlaagde verkooprechten bij ingrijpende energetische renovaties *Verstrekker van de premie: Vlaamse belastingdienst*

Aanpassingswerken senioren/handicap

- Aanpassingspremie *Verstrekker van de premie: Wonen in Vlaanderen*
- Aanvullende aanpassingspremie *Verstrekker van de premie: Ninove*
- Btw-tarief van 6% bij renovatie van woningen *Verstrekker van de premie: FOD Financiën*
- Tegemoetkoming voor woningaanpassing *Verstrekker van de premie: VAPH*

Andere werken binnenafwerking

- Btw-tarief van 6% bij sloop- en heropbouw van enige/eigen woning (vanaf 2024) *Verstrekker van de premie: FOD Financiën*

Andere werken buitenschrijnwerk

- Btw-tarief van 6% bij sloop- en heropbouw van enige/eigen woning (vanaf 2024) *Verstrekker van de premie: FOD Financiën*
- Btw-tarief van 6% bij renovatie van woningen *Verstrekker van de premie: FOD Financiën*

Andere werken dak

- Btw-tarief van 6% bij sloop- en heropbouw van enige/eigen woning (vanaf 2024) *Verstrekker van de premie: FOD Financiën*
- Huur- en isolatiepremie *Verstrekker van de premie: Fluvius*
- Mijn VerbouwPremie (MVP) *Verstrekker van de premie: Wonen in Vlaanderen*

Andere werken elektriciteit

- Btw-tarief van 6% bij sloop- en heropbouw van enige/eigen woning (vanaf 2024) *Verstrekker van de premie: FOD Financiën*
- Kortingsbon voor beschermde afnemers voor een energiezuinige koelkast, wasmachine, diepvriezer of droogkast *Verstrekker van de premie: Fluvius*
- Premie voor sturingsapparaat voor elektrische warmte *Verstrekker van de premie: Fluvius*
- Premies voor lokale besturen *Verstrekker van de premie: Fluvius*
- Premies voor ondernemingen *Verstrekker van de premie: Fluvius*
- Retroactieve investeringspremie voor eigenaars van een microwarmte-krachtkoppeling of kleine windmolen na afschaffing van terugdraaiende teller *Verstrekker van de premie: Vlaams Energie- en Klimaatagentschap*

Andere werken isolatie

- Btw-tarief van 6% bij sloop- en heropbouw van enige/eigen woning (vanaf 2024) *Verstrekker van de premie: FOD Financiën*
- Premie energieprestatiepeil (E-peil) *Verstrekker van de premie: Fluvius*
- Verlaagd tarief voor schenkingen van gebouwen onderworpen aan een energetische renovatie *Verstrekker van de premie: Vlaamse belastingdienst*
- Verlaagde verkooprechten bij ingrijpende energetische renovaties *Verstrekker van de premie: Vlaamse belastingdienst*

Andere werken rond het huis

- Btw-tarief van 6% bij renovatie van woningen *Verstrekker van de premie: FOD Financiën*

Andere werken ruwbouw

- Aanpassingspremie *Verstrekker van de premie: Wonen in Vlaanderen*
- Aanvullende aanpassingspremie *Verstrekker van de premie: Ninove*
- Btw-tarief van 6% bij sloop- en heropbouw van enige/eigen woning (vanaf 2024) *Verstrekker van de premie: FOD Financiën*
- Btw-tarief van 6% bij renovatie van woningen *Verstrekker van de premie: FOD Financiën*
- Tegemoetkoming voor woningaanpassing *Verstrekker van de premie: VAPH*

Andere werken sanitair

- Btw-tarief van 6% bij sloop- en heropbouw van enige/eigen woning (vanaf 2024) *Verstrekker van de premie: FOD Financiën*
- Gratis putwateronderzoek *Verstrekker van de premie: Vlaamse Milieumaatschappij*

Andere werken verwarming

- Aansluitpremie warmtenet *Verstrekker van de premie: Vlaams Energie- en Klimaatagentschap*
- Btw-tarief van 6% bij sloop- en heropbouw van enige/eigen woning (vanaf 2024) *Verstrekker van de premie: FOD Financiën*
- Collectieve renovatiebegeleidingspremie *Verstrekker van de premie: Fluvius*
- EPC-labelpremie bij energierenovatie *Verstrekker van de premie: Fluvius*
- Mijn VerbouwLening *Verstrekker van de premie: Vlaams Energie- en Klimaatagentschap*
- Mijn VerbouwPremie (MVP) *Verstrekker van de premie: Wonen in Vlaanderen*
- Premie voor renovatie handelspanden *Verstrekker van de premie: Ninove*
- Premie voor sturingsapparaat voor elektrische warmte *Verstrekker van de premie: Fluvius*
- Totaalrenovatiebonus (BENO-pass) *Verstrekker van de premie: Fluvius*
- Ventilatiesysteem aanmelden voor de totaalrenovatiebonus *Verstrekker van de premie: Fluvius*

Asbest verwijderen

- Mijn VerbouwPremie (MVP) *Verstrekker van de premie: Wonen in Vlaanderen*
- Ondersteuning en subsidies bij asbestverwijdering *Verstrekker van de premie: Openbare Vlaamse Afvalstoffenmaatschappij*
- Premie asbestverwijdering in combinatie met zonnepanelen voor dak van niet-verwarmd, niet-residentieel gebouw *Verstrekker van de premie: Fluvius*
- Premies voor lokale besturen *Verstrekker van de premie: Fluvius*
- Premies voor ondernemingen *Verstrekker van de premie: Fluvius*

Bekleding wanden, plafonds, vloeren

- Btw-tarief van 6% bij sloop- en heropbouw van enige/eigen woning (vanaf 2024) *Verstrekker van de premie: FOD Financiën*

BINNENAFWERKING

- Call groene warmte, restwarmte en energie-efficiënte stadsverwarming

*Verstrekker van de premie: Vlaams
Energie- en Klimaatagentschap*

Binnenschrijnwerk

- Btw-tarief van 6% bij sloop- en heropbouw van enige/eigen woning (vanaf 2024)
- Verlaagd tarief voor schenkingen van gebouwen met conformiteitsattest die verhuurd worden

*Verstrekker van de premie: FOD
Financiën*

*Verstrekker van de premie: Vlaamse
belastingdienst*

Bouwadvies

- Btw-tarief van 6% bij sloop- en heropbouw van enige/eigen woning (vanaf 2024)
- Duurzaam bouwadvies
- Gratis energiescan voor prioritaire doelgroepen
- Premies voor lokale besturen
- Premies voor ondernemingen

*Verstrekker van de premie: FOD
Financiën*

*Verstrekker van de premie: Provincie
Oost-Vlaanderen*

Verstrekker van de premie: Fluvius

Verstrekker van de premie: Fluvius

Verstrekker van de premie: Fluvius

Brandbeveiliging

- Btw-tarief van 6% bij renovatie van woningen
- Premie voor renovatie handelspanden
- Verlaagd tarief voor schenkingen van gebouwen met conformiteitsattest die verhuurd worden

*Verstrekker van de premie: FOD
Financiën*

Verstrekker van de premie: Ninove

*Verstrekker van de premie: Vlaamse
belastingdienst*

BUITENSCHRIJNWERK

- Call groene warmte, restwarmte en energie-efficiënte stadsverwarming
- Premies voor ondernemingen

*Verstrekker van de premie: Vlaams
Energie- en Klimaatagentschap*

Verstrekker van de premie: Fluvius

Centrale verwarming

- Btw-tarief van 6% bij sloop- en heropbouw van enige/eigen woning (vanaf 2024)
- Btw-tarief van 6% bij renovatie van woningen
- Collectieve renovatiebegeleidingspremie
- EPC-labelpremie bij energierenovatie
- Mijn VerbouwPremie (MVP)
- Premie voor renovatie handelspanden
- Totaalrenovatiebonus (BENO-pass)
- Verlaagd tarief voor schenkingen van gebouwen met conformiteitsattest die verhuurd worden
- Verlaagd tarief voor schenkingen van gebouwen onderworpen aan een energetische renovatie
- Verlaagde verkooprechten bij ingrijpende energetische renovaties

*Verstrekker van de premie: FOD
Financiën*

*Verstrekker van de premie: FOD
Financiën*

Verstrekker van de premie: Fluvius

Verstrekker van de premie: Fluvius

*Verstrekker van de premie: Wonen in
Vlaanderen*

Verstrekker van de premie: Ninove

Verstrekker van de premie: Fluvius

*Verstrekker van de premie: Vlaamse
belastingdienst*

*Verstrekker van de premie: Vlaamse
belastingdienst*

*Verstrekker van de premie: Vlaamse
belastingdienst*

CO-preventie

- Verlaagd tarief voor schenkingen van gebouwen met conformiteitsattest die verhuurd worden

*Verstrekker van de premie: Vlaamse
belastingdienst*

DAK

- Call groene warmte, restwarmte en energie-efficiënte stadsverwarming
- Premies voor ondernemingen

*Verstrekker van de premie: Vlaams
Energie- en Klimaatagentschap*

Verstrekker van de premie: Fluvius

Dakbedekking

- Btw-tarief van 6% bij sloop- en heropbouw van enige/eigen woning (vanaf 2024)

*Verstrekker van de premie: FOD
Financiën*

-

Huur- en isolatiepremie

Verstrekker van de premie: Fluvius

- Premie aanleg groendak

Verstrekker van de premie: Ninove

Dakisolatie / Zoldervloerisolatie

- Btw-tarief van 6% bij sloop- en heropbouw van enige/eigen woning (vanaf 2024)
- Btw-tarief van 6% bij renovatie van woningen
- Collectieve renovatiebegeleidingspremie
- Huur- en isolatiepremie
- Mijn VerbouwLening
- Mijn VerbouwPremie (MVP)
- Premie aanleg groendak
- Totaalrenovatiebonus (BENO-pass)
- Verlaagd tarief voor schenkingen van gebouwen met conformiteitsattest die verhuurd worden
- Verlaagd tarief voor schenkingen van gebouwen onderworpen aan een energetische renovatie
- Verlaagde verkooprechten bij ingrijpende energetische renovaties

Verstrekker van de premie: FOD Financiën

Verstrekker van de premie: FOD Financiën

Verstrekker van de premie: Fluvius

Verstrekker van de premie: Fluvius

Verstrekker van de premie: Vlaams Energie- en Klimaatagentschap

Verstrekker van de premie: Wonen in Vlaanderen

Verstrekker van de premie: Ninove

Verstrekker van de premie: Fluvius

Verstrekker van de premie: Vlaamse belastingdienst

Verstrekker van de premie: Vlaamse belastingdienst

Verstrekker van de premie: Vlaamse belastingdienst

Dakisolatie / Zoldervloerisolatie

- Btw-tarief van 6% bij sloop- en heropbouw van enige/eigen woning (vanaf 2024)
- Btw-tarief van 6% bij renovatie van woningen
- Collectieve renovatiebegeleidingspremie
- EPC-labelpremie bij energierenovatie
- Huur- en isolatiepremie
- Mijn VerbouwLening
- Mijn VerbouwPremie (MVP)
- Premie aanleg groendak
- Totaalrenovatiebonus (BENO-pass)
- Verlaagd tarief voor schenkingen van gebouwen met conformiteitsattest die verhuurd worden
- Verlaagd tarief voor schenkingen van gebouwen onderworpen aan een energetische renovatie

Verstrekker van de premie: FOD Financiën

Verstrekker van de premie: FOD Financiën

Verstrekker van de premie: Fluvius

Verstrekker van de premie: Fluvius

Verstrekker van de premie: Fluvius

Verstrekker van de premie: Vlaams Energie- en Klimaatagentschap

Verstrekker van de premie: Wonen in Vlaanderen

Verstrekker van de premie: Ninove

Verstrekker van de premie: Fluvius

Verstrekker van de premie: Vlaamse belastingdienst

Verstrekker van de premie: Vlaamse belastingdienst

Dakstructuur

- Btw-tarief van 6% bij sloop- en heropbouw van enige/eigen woning (vanaf 2024)
- Huur- en isolatiepremie
- Mijn VerbouwLening
- Mijn VerbouwPremie (MVP)
- Totaalrenovatiebonus (BENO-pass)

Verstrekker van de premie: FOD Financiën

Verstrekker van de premie: Fluvius

Verstrekker van de premie: Vlaams Energie- en Klimaatagentschap

Verstrekker van de premie: Wonen in Vlaanderen

Verstrekker van de premie: Fluvius

EEN WONING BOUWEN

- Btw-tarief van 6% bij sloop- en heropbouw van enige/eigen woning (vanaf 2024)
- Call groene warmte, restwarmte en energie-efficiënte stadsverwarming

Verstrekker van de premie: FOD Financiën

Verstrekker van de premie: Vlaams Energie- en Klimaatagentschap

ELEKTRICITEIT

- Call groene warmte, restwarmte en energie-efficiënte stadsverwarming

Verstrekker van de premie: Vlaams

Elektrische installatie

- Btw-tarief van 6% bij sloop- en heropbouw van enige/eigen woning (vanaf 2024) *Verstrekker van de premie: FOD Financiën*
- Btw-tarief van 6% bij renovatie van woningen *Verstrekker van de premie: FOD Financiën*
- Kortingsbon voor beschermde afnemers voor een energiezuinige koelkast, wasmachine, diepvriezer of droogkast *Verstrekker van de premie: Fluvius*
- Mijn VerbouwPremie (MVP) *Verstrekker van de premie: Wonen in Vlaanderen*
- Premie voor renovatie handelspanden *Verstrekker van de premie: Ninove*
- Premies voor ondernemingen *Verstrekker van de premie: Fluvius*
- Verlaagd tarief voor schenkingen van gebouwen met conformiteitsattest die verhuurd worden *Verstrekker van de premie: Vlaamse belastingdienst*
- Verlaagd tarief voor schenkingen van gebouwen onderworpen aan een energetische renovatie *Verstrekker van de premie: Vlaamse belastingdienst*
- Verlaagde verkooprechten bij ingrijpende energetische renovaties *Verstrekker van de premie: Vlaamse belastingdienst*

Funderingen

- Btw-tarief van 6% bij sloop- en heropbouw van enige/eigen woning (vanaf 2024) *Verstrekker van de premie: FOD Financiën*
- Mijn VerbouwLening *Verstrekker van de premie: Vlaams Energie- en Klimaatagentschap*
- Mijn VerbouwPremie (MVP) *Verstrekker van de premie: Wonen in Vlaanderen*
- Verlaagd tarief voor schenkingen van gebouwen met conformiteitsattest die verhuurd worden *Verstrekker van de premie: Vlaamse belastingdienst*

Gevels/muren

- Btw-tarief van 6% bij sloop- en heropbouw van enige/eigen woning (vanaf 2024) *Verstrekker van de premie: FOD Financiën*
- Btw-tarief van 6% bij renovatie van woningen *Verstrekker van de premie: FOD Financiën*
- Huur- en isolatiepremie *Verstrekker van de premie: Fluvius*
- Mijn VerbouwPremie (MVP) *Verstrekker van de premie: Wonen in Vlaanderen*
- Premie voor renovatie handelspanden *Verstrekker van de premie: Ninove*
- Totaalrenovatiebonus (BENO-pass) *Verstrekker van de premie: Fluvius*
- Verlaagd tarief voor schenkingen van gebouwen onderworpen aan een energetische renovatie *Verstrekker van de premie: Vlaamse belastingdienst*
- Verlaagde verkooprechten bij ingrijpende energetische renovaties *Verstrekker van de premie: Vlaamse belastingdienst*

Inbraakbeveiliging

- Btw-tarief van 6% bij renovatie van woningen *Verstrekker van de premie: FOD Financiën*
- Premie voor inbraakbeveiliging *Verstrekker van de premie: Ninove*
- Premie voor renovatie handelspanden *Verstrekker van de premie: Ninove*

Individueel verwarmingstoestel

- Btw-tarief van 6% bij sloop- en heropbouw van enige/eigen woning (vanaf 2024) *Verstrekker van de premie: FOD Financiën*
- Btw-tarief van 6% bij renovatie van woningen *Verstrekker van de premie: FOD Financiën*
- EPC-labelpremie bij energierenovatie *Verstrekker van de premie: Fluvius*
- Premie voor renovatie handelspanden *Verstrekker van de premie: Ninove*

ISOLATIE

-

Call groene warmte, restwarmte en energie-efficiënte stadsverwarming

*Verstrekker van de premie: Vlaams
Energie- en Klimaatagentschap*

Verstrekker van de premie: Fluvius

Verstrekker van de premie: Fluvius

- EPC-labelpremie bij energierenovatie
- Premies voor ondernemingen

Isolerend glas

- Btw-tarief van 6% bij sloop- en heropbouw van enige/eigen woning (vanaf 2024)
- Collectieve renovatiebegeleidingspremie
- EPC-labelpremie bij energierenovatie
- Huur- en isolatiepremie
- Mijn VerbouwLening
- Mijn VerbouwPremie (MVP)
- Totaalrenovatiebonus (BENO-pass)
- Verlaagd tarief voor schenkingen van gebouwen met conformiteitsattest die verhuurd worden
- Verlaagd tarief voor schenkingen van gebouwen onderworpen aan een energetische renovatie
- Verlaagde verkooprechten bij ingrijpende energetische renovaties

*Verstrekker van de premie: FOD
Financiën*

Verstrekker van de premie: Fluvius

Verstrekker van de premie: Fluvius

Verstrekker van de premie: Fluvius

*Verstrekker van de premie: Vlaams
Energie- en Klimaatagentschap*

*Verstrekker van de premie: Wonen in
Vlaanderen*

Verstrekker van de premie: Fluvius

*Verstrekker van de premie: Vlaamse
belastingdienst*

*Verstrekker van de premie: Vlaamse
belastingdienst*

*Verstrekker van de premie: Vlaamse
belastingdienst*

Isolerend glas

- Btw-tarief van 6% bij sloop- en heropbouw van enige/eigen woning (vanaf 2024)
- Collectieve renovatiebegeleidingspremie
- Huur- en isolatiepremie
- Mijn VerbouwLening
- Mijn VerbouwPremie (MVP)
- Totaalrenovatiebonus (BENO-pass)
- Verlaagd tarief voor schenkingen van gebouwen met conformiteitsattest die verhuurd worden
- Verlaagd tarief voor schenkingen van gebouwen onderworpen aan een energetische renovatie
- Verlaagde verkooprechten bij ingrijpende energetische renovaties

*Verstrekker van de premie: FOD
Financiën*

Verstrekker van de premie: Fluvius

Verstrekker van de premie: Fluvius

*Verstrekker van de premie: Vlaams
Energie- en Klimaatagentschap*

*Verstrekker van de premie: Wonen in
Vlaanderen*

Verstrekker van de premie: Fluvius

*Verstrekker van de premie: Vlaamse
belastingdienst*

*Verstrekker van de premie: Vlaamse
belastingdienst*

*Verstrekker van de premie: Vlaamse
belastingdienst*

Kelder

- Btw-tarief van 6% bij sloop- en heropbouw van enige/eigen woning (vanaf 2024)

*Verstrekker van de premie: FOD
Financiën*

Lenen voor verbouwing

- Erfgoedlening
- Mijn VerbouwLening
- Renovatiekrediet met rentesubsidie
- Sociale lening bij een erkende kredietmaatschappij
- Verzekering gewaarborgd wonen
- Vlaamse woonlening

*Verstrekker van de premie: Vlaams
agentschap Onroerend Erfgoed*

*Verstrekker van de premie: Vlaams
Energie- en Klimaatagentschap*

*Verstrekker van de premie: Vlaams
Energie- en Klimaatagentschap*

Verstrekker van de premie: Vlaanderen

*Verstrekker van de premie: Vlaams
Woningfonds*

*Verstrekker van de premie: Vlaams
Woningfonds*

Muurisolatie

- Btw-tarief van 6% bij sloop- en heropbouw van enige/eigen woning (vanaf 2024)

*Verstrekker van de premie: FOD
Financiën*

-

Btw-tarief van 6% bij renovatie van woningen

*Verstrekker van de premie: FOD
Financiën*

- Collectieve renovatiebegeleidingspremie
- EPC-labelpremie bij energierenovatie
- Huur- en isolatiepremie
- Mijn VerbouwLening
- Mijn VerbouwPremie (MVP)
- Totaalrenovatiebonus (BENO-pass)
- Verlaagd tarief voor schenkingen van gebouwen onderworpen aan een energetische renovatie
- Verlaagde verkooprechten bij ingrijpende energetische renovaties

Verstrekker van de premie: Fluvius

Verstrekker van de premie: Fluvius

Verstrekker van de premie: Fluvius

*Verstrekker van de premie: Vlaams
Energie- en Klimaatagentschap*

*Verstrekker van de premie: Wonen in
Vlaanderen*

Verstrekker van de premie: Fluvius

*Verstrekker van de premie: Vlaamse
belastingdienst*

*Verstrekker van de premie: Vlaamse
belastingdienst*

Muurisolatie

- Btw-tarief van 6% bij sloop- en heropbouw van enige/eigen woning (vanaf 2024)
- Btw-tarief van 6% bij renovatie van woningen
- Collectieve renovatiebegeleidingspremie
- Huur- en isolatiepremie
- Mijn VerbouwLening
- Mijn VerbouwPremie (MVP)
- Totaalrenovatiebonus (BENO-pass)
- Verlaagd tarief voor schenkingen van gebouwen onderworpen aan een energetische renovatie
- Verlaagde verkooprechten bij ingrijpende energetische renovaties

*Verstrekker van de premie: FOD
Financiën*

*Verstrekker van de premie: FOD
Financiën*

Verstrekker van de premie: Fluvius

Verstrekker van de premie: Fluvius

*Verstrekker van de premie: Vlaams
Energie- en Klimaatagentschap*

*Verstrekker van de premie: Wonen in
Vlaanderen*

Verstrekker van de premie: Fluvius

*Verstrekker van de premie: Vlaamse
belastingdienst*

*Verstrekker van de premie: Vlaamse
belastingdienst*

Omvormen van woning/gebouw

- Btw-tarief van 6% bij renovatie van woningen
- Premie voor renovatie handelspanden
- Sociale lening bij een erkende kredietmaatschappij

*Verstrekker van de premie: FOD
Financiën*

Verstrekker van de premie: Ninove

Verstrekker van de premie: Vlaanderen

Passiefhuis

- Mijn VerbouwLening
- Premie energieprestatiepeil (E-peil)
- Renovatiekrediet met rentesubsidie
- Verlaagd tarief voor schenkingen van gebouwen onderworpen aan een energetische renovatie
- Verlaagde verkooprechten bij ingrijpende energetische renovaties
- Vermindering van onroerende voorheffing voor energiezuinige gebouwen

*Verstrekker van de premie: Vlaams
Energie- en Klimaatagentschap*

Verstrekker van de premie: Fluvius

*Verstrekker van de premie: Vlaams
Energie- en Klimaatagentschap*

*Verstrekker van de premie: Vlaamse
belastingdienst*

*Verstrekker van de premie: Vlaamse
belastingdienst*

*Verstrekker van de premie: Vlaamse
belastingdienst*

Premie-advies

- Premies voor ondernemingen

Verstrekker van de premie: Fluvius

Premies nieuwbouw

- Duurzaam bouwadvies
- Gratis putwateronderzoek
- Premie aanleg groendak

*Verstrekker van de premie: Provincie
Oost-Vlaanderen*

*Verstrekker van de premie: Vlaamse
Milieumaatschappij*

Verstrekker van de premie: Ninove

- Premie energieprestatiepeil (E-peil) *Verstrekker van de premie: Fluvius*
- Premies voor lokale besturen *Verstrekker van de premie: Fluvius*
- Premies voor ondernemingen *Verstrekker van de premie: Fluvius*
- Sloop- en heropbouwpremie *Verstrekker van de premie: Vlaams Energie- en Klimaatagentschap*
- Sociale lening bij een erkende kredietmaatschappij *Verstrekker van de premie: Vlaanderen*
- Steun voor micro-warmtekrachtkoppeling-installaties (WKK) *Verstrekker van de premie: Vlaams Energie- en Klimaatagentschap*
- Vermindering van onroerende voorheffing voor energiezuinige gebouwen *Verstrekker van de premie: Vlaamse belastingdienst*
- Verzekering gewaarborgd wonen *Verstrekker van de premie: Vlaams Woningfonds*
- Vrijstelling van de onroerende voorheffing na renovatie of vervangbouw van verwaarloosde, ongeschikte of onbewoonbare onroerende goederen *Verstrekker van de premie: Vlaamse belastingdienst*

PREVENTIE

- Call groene warmte, restwarmte en energie-efficiënte stadsverwarming *Verstrekker van de premie: Vlaams Energie- en Klimaatagentschap*

Ramen en buitendeuren

- Btw-tarief van 6% bij sloop- en heropbouw van enige/eigen woning (vanaf 2024) *Verstrekker van de premie: FOD Financiën*
- Collectieve renovatiebegeleidingspremie *Verstrekker van de premie: Fluvius*
- Huur- en isolatiepremie *Verstrekker van de premie: Fluvius*
- Mijn VerbouwLening *Verstrekker van de premie: Vlaams Energie- en Klimaatagentschap*
- Mijn VerbouwPremie (MVP) *Verstrekker van de premie: Wonen in Vlaanderen*
- Totaalrenovatiebonus (BENO-pass) *Verstrekker van de premie: Fluvius*
- Verlaagd tarief voor schenkingen van gebouwen met conformiteitsattest die verhuurd worden *Verstrekker van de premie: Vlaamse belastingdienst*
- Verlaagd tarief voor schenkingen van gebouwen onderworpen aan een energetische renovatie *Verstrekker van de premie: Vlaamse belastingdienst*
- Verlaagde verkooprechten bij ingrijpende energetische renovaties *Verstrekker van de premie: Vlaamse belastingdienst*

Regenwater, afvalwater

- Btw-tarief van 6% bij sloop- en heropbouw van enige/eigen woning (vanaf 2024) *Verstrekker van de premie: FOD Financiën*
- Mijn VerbouwPremie (MVP) *Verstrekker van de premie: Wonen in Vlaanderen*
- Premie voor een hemelwaterput *Verstrekker van de premie: Ninove*
- Premie voor een hemelwaterput met pompinstallatie *Verstrekker van de premie: Fluvius*
- Premie voor een infiltratievoorziening *Verstrekker van de premie: Fluvius*
- Vrijstelling van de bijdrage voor de zuivering van het afvalwater *Verstrekker van de premie: Vlaamse Milieumaatschappij*

Regenwater, afvalwater

- Mijn VerbouwPremie (MVP) *Verstrekker van de premie: Wonen in Vlaanderen*
- Premie voor een hemelwaterput *Verstrekker van de premie: Ninove*
- Premie voor een hemelwaterput met pompinstallatie *Verstrekker van de premie: Fluvius*
- Premie voor een infiltratievoorziening *Verstrekker van de premie: Fluvius*
- Vrijstelling van de bijdrage voor de zuivering van het afvalwater *Verstrekker van de premie: Vlaamse Milieumaatschappij*

ROND HET HUIS

- Call groene warmte, restwarmte en energie-efficiënte stadsverwarming *Verstrekker van de premie: Vlaams Energie- en Klimaatagentschap*

RUWBOUW

- Call groene warmte, restwarmte en energie-efficiënte stadsverwarming
- Premies voor ondernemingen

*Verstrekker van de premie: Vlaams
Energie- en Klimaatagentschap*

Verstrekker van de premie: Fluvius

SANITAIR

- Call groene warmte, restwarmte en energie-efficiënte stadsverwarming

*Verstrekker van de premie: Vlaams
Energie- en Klimaatagentschap*

Sanitair warm water

- Btw-tarief van 6% bij sloop- en heropbouw van enige/eigen woning (vanaf 2024)
- Collectieve renovatiebegeleidingspremie
- Gratis putwateronderzoek
- Mijn VerbouwLening
- Mijn VerbouwPremie (MVP)
- Totaalrenovatiebonus (BENO-pass)
- Verlaagd tarief voor schenkingen van gebouwen met conformiteitsattest die verhuurd worden
- Verlaagd tarief voor schenkingen van gebouwen onderworpen aan een energetische renovatie
- Verlaagde verkooprechten bij ingrijpende energetische renovaties

*Verstrekker van de premie: FOD
Financiën*

Verstrekker van de premie: Fluvius

*Verstrekker van de premie: Vlaamse
Milieumaatschappij*

*Verstrekker van de premie: Vlaams
Energie- en Klimaatagentschap*

*Verstrekker van de premie: Wonen in
Vlaanderen*

Verstrekker van de premie: Fluvius

*Verstrekker van de premie: Vlaamse
belastingdienst*

*Verstrekker van de premie: Vlaamse
belastingdienst*

*Verstrekker van de premie: Vlaamse
belastingdienst*

Sanitaire toestellen

- Aanpassingspremie
- Aanvullende aanpassingspremie
- Btw-tarief van 6% bij sloop- en heropbouw van enige/eigen woning (vanaf 2024)
- Btw-tarief van 6% bij renovatie van woningen
- Mijn VerbouwLening
- Mijn VerbouwPremie (MVP)
- Tegemoetkoming voor woningaanpassing
- Verlaagd tarief voor schenkingen van gebouwen met conformiteitsattest die verhuurd worden

*Verstrekker van de premie: Wonen in
Vlaanderen*

Verstrekker van de premie: Ninove

*Verstrekker van de premie: FOD
Financiën*

*Verstrekker van de premie: FOD
Financiën*

*Verstrekker van de premie: Vlaams
Energie- en Klimaatagentschap*

*Verstrekker van de premie: Wonen in
Vlaanderen*

Verstrekker van de premie: VAPH

*Verstrekker van de premie: Vlaamse
belastingdienst*

Schoorsteen

- Btw-tarief van 6% bij sloop- en heropbouw van enige/eigen woning (vanaf 2024)
- Mijn VerbouwPremie (MVP)

*Verstrekker van de premie: FOD
Financiën*

*Verstrekker van de premie: Wonen in
Vlaanderen*

Slopen

- Btw-tarief van 6% bij sloop- en heropbouw van enige/eigen woning (vanaf 2024)
- Btw-tarief van 6% bij renovatie van woningen
- Sloop- en heropbouwpremie
- Vrijstelling van de onroerende voorheffing na renovatie of vervangbouw van verwaarloosde, ongeschikte of onbewoonbare onroerende goederen

*Verstrekker van de premie: FOD
Financiën*

*Verstrekker van de premie: FOD
Financiën*

*Verstrekker van de premie: Vlaams
Energie- en Klimaatagentschap*

*Verstrekker van de premie: Vlaamse
belastingdienst*

SPECIFIEKE WERKEN

- Call groene warmte, restwarmte en energie-efficiënte stadsverwarming

*Verstrekker van de premie: Vlaams
Energie- en Klimaatagentschap*

Verlichting

- Btw-tarief van 6% bij sloop- en heropbouw van enige/eigen woning (vanaf 2024) *Verstrekker van de premie: FOD Financiën*
- Premies voor lokale besturen *Verstrekker van de premie: Fluvius*
- Premies voor ondernemingen *Verstrekker van de premie: Fluvius*

VERWARMING

- Call groene warmte, restwarmte en energie-efficiënte stadsverwarming *Verstrekker van de premie: Vlaams Energie- en Klimaatagentschap*
- Premies voor ondernemingen *Verstrekker van de premie: Fluvius*

Vloeren en trappen

- Btw-tarief van 6% bij sloop- en heropbouw van enige/eigen woning (vanaf 2024) *Verstrekker van de premie: FOD Financiën*
- Mijn VerbouwLening *Verstrekker van de premie: Vlaams Energie- en Klimaatagentschap*
- Mijn VerbouwPremie (MVP) *Verstrekker van de premie: Wonen in Vlaanderen*
- Totaalrenovatiebonus (BENO-pass) *Verstrekker van de premie: Fluvius*
- Verlaagde verkooprechten bij ingrijpende energetische renovaties *Verstrekker van de premie: Vlaamse belastingdienst*

Vloerisolatie / Kelderisolatie

- Btw-tarief van 6% bij sloop- en heropbouw van enige/eigen woning (vanaf 2024) *Verstrekker van de premie: FOD Financiën*
- Btw-tarief van 6% bij renovatie van woningen *Verstrekker van de premie: FOD Financiën*
- Collectieve renovatiebegeleidingspremie *Verstrekker van de premie: Fluvius*
- Mijn VerbouwLening *Verstrekker van de premie: Vlaams Energie- en Klimaatagentschap*
- Mijn VerbouwPremie (MVP) *Verstrekker van de premie: Wonen in Vlaanderen*
- Totaalrenovatiebonus (BENO-pass) *Verstrekker van de premie: Fluvius*
- Verlaagd tarief voor schenkingen van gebouwen onderworpen aan een energetische renovatie *Verstrekker van de premie: Vlaamse belastingdienst*
- Verlaagde verkooprechten bij ingrijpende energetische renovaties *Verstrekker van de premie: Vlaamse belastingdienst*

Vloerisolatie / Kelderisolatie

- Btw-tarief van 6% bij sloop- en heropbouw van enige/eigen woning (vanaf 2024) *Verstrekker van de premie: FOD Financiën*
- Btw-tarief van 6% bij renovatie van woningen *Verstrekker van de premie: FOD Financiën*
- Collectieve renovatiebegeleidingspremie *Verstrekker van de premie: Fluvius*
- Mijn VerbouwLening *Verstrekker van de premie: Vlaams Energie- en Klimaatagentschap*
- Mijn VerbouwPremie (MVP) *Verstrekker van de premie: Wonen in Vlaanderen*
- Totaalrenovatiebonus (BENO-pass) *Verstrekker van de premie: Fluvius*
- Verlaagd tarief voor schenkingen van gebouwen onderworpen aan een energetische renovatie *Verstrekker van de premie: Vlaamse belastingdienst*
- Verlaagde verkooprechten bij ingrijpende energetische renovaties *Verstrekker van de premie: Vlaamse belastingdienst*

Vochtbestrijding

- Btw-tarief van 6% bij sloop- en heropbouw van enige/eigen woning (vanaf 2024) *Verstrekker van de premie: FOD Financiën*
- Mijn VerbouwPremie (MVP) *Verstrekker van de premie: Wonen in Vlaanderen*
- Verlaagd tarief voor schenkingen van gebouwen met conformiteitsattest die verhuurd worden *Verstrekker van de premie: Vlaamse belastingdienst*

VOOR AANVANG VAN DE WERKEN

- Call groene warmte, restwarmte en energie-efficiënte stadsverwarming *Verstrekker van de premie: Vlaams Energie- en Klimaatagentschap*
- Ecologiepremie en steun voor investeringen in milieu- en energievriendelijke technologieën *Verstrekker van de premie: Vlaams Energie- en Klimaatagentschap*
- Sloop- en heropbouwpremie *Verstrekker van de premie: Vlaams Energie- en Klimaatagentschap*
- Verhoogde investeringsaftrek voor energiebesparende investeringen *Verstrekker van de premie: Vlaams Energie- en Klimaatagentschap*

Warmtepomp

- Bijkomende retroactieve investeringspremie voor eigenaars van een warmtepomp én zonnepanelen na afschaffing van terugdraaiende teller *Verstrekker van de premie: Vlaams Energie- en Klimaatagentschap*
- Btw-tarief van 6% bij sloop- en heropbouw van enige/eigen woning (vanaf 2024) *Verstrekker van de premie: FOD Financiën*
- Btw-tarief van 6% bij renovatie van woningen *Verstrekker van de premie: FOD Financiën*
- Collectieve renovatiebegeleidingspremie *Verstrekker van de premie: Fluvius*
- EPC-labelpremie bij energierenovatie *Verstrekker van de premie: Fluvius*
- Mijn VerbouwLening *Verstrekker van de premie: Vlaams Energie- en Klimaatagentschap*
- Mijn VerbouwPremie (MVP) *Verstrekker van de premie: Wonen in Vlaanderen*
- Premie voor renovatie handelspanden *Verstrekker van de premie: Ninove*
- Premie voor sturingsapparaat voor elektrische warmte *Verstrekker van de premie: Fluvius*
- Retroactieve investeringspremie voor eigenaars van zonnepanelen na afschaffing van terugdraaiende teller *Verstrekker van de premie: Vlaams Energie- en Klimaatagentschap*
- Totaalrenovatiebonus (BENO-pass) *Verstrekker van de premie: Fluvius*
- Verlaagd tarief voor schenkingen van gebouwen onderworpen aan een energetische renovatie *Verstrekker van de premie: Vlaamse belastingdienst*
- Verlaagde verkooprechten bij ingrijpende energetische renovaties *Verstrekker van de premie: Vlaamse belastingdienst*

Warmtepompboiler

- Btw-tarief van 6% bij sloop- en heropbouw van enige/eigen woning (vanaf 2024) *Verstrekker van de premie: FOD Financiën*
- Collectieve renovatiebegeleidingspremie *Verstrekker van de premie: Fluvius*
- EPC-labelpremie bij energierenovatie *Verstrekker van de premie: Fluvius*
- Mijn VerbouwLening *Verstrekker van de premie: Vlaams Energie- en Klimaatagentschap*
- Mijn VerbouwPremie (MVP) *Verstrekker van de premie: Wonen in Vlaanderen*
- Premie voor sturingsapparaat voor elektrische warmte *Verstrekker van de premie: Fluvius*
- Totaalrenovatiebonus (BENO-pass) *Verstrekker van de premie: Fluvius*

Waterafvoer, riolering

- Btw-tarief van 6% bij sloop- en heropbouw van enige/eigen woning (vanaf 2024) *Verstrekker van de premie: FOD Financiën*
- Btw-tarief van 6% bij renovatie van woningen *Verstrekker van de premie: FOD Financiën*
- Mijn VerbouwPremie (MVP) *Verstrekker van de premie: Wonen in Vlaanderen*
- Premie voor een gescheiden afvoersysteem *Verstrekker van de premie: Fluvius*
- Vrijstelling van de bijdrage voor de zuivering van het afvalwater *Verstrekker van de premie: Vlaamse Milieumaatschappij*

Waterafvoer, riolering

- Btw-tarief van 6% bij renovatie van woningen *Verstrekker van de premie: FOD Financiën*
- Mijn VerbouwPremie (MVP) *Verstrekker van de premie: Wonen in*

- Premie voor een gescheiden afvoersysteem
- Vrijstelling van de bijdrage voor de zuivering van het afvalwater

Verstrekker van de premie: Fluvius

Verstrekker van de premie: Vlaamse Milieumaatschappij

Werken aan handelszaak

- Premie invulling van leegstaande commerciële panden

Verstrekker van de premie: Ninove

Werken aan onroerend erfgoed

- Energieaudit onroerend erfgoed
- Erfgoedlening
- Erfgoedpremie
- Verlaging verkooprecht en schenkbelasting beschermde monumenten
- Vermindering personenbelasting voor restauratie en onderhoud van onroerend erfgoed

Verstrekker van de premie: Vlaams agentschap Onroerend Erfgoed

Verstrekker van de premie: Vlaams agentschap Onroerend Erfgoed

Verstrekker van de premie: Vlaams agentschap Onroerend Erfgoed

Verstrekker van de premie: Vlaams agentschap Onroerend Erfgoed

Verstrekker van de premie: Vlaams agentschap Onroerend Erfgoed

Zonneboiler

- Btw-tarief van 6% bij sloop- en heropbouw van enige/eigen woning (vanaf 2024)
- Btw-tarief van 6% bij renovatie van woningen
- Collectieve renovatiebegeleidingspremie
- EPC-labelpremie bij energierenovatie
- Mijn VerbouwLening
- Mijn VerbouwPremie (MVP)
- Premie voor renovatie handelspanden
- Totaalrenovatiebonus (BENO-pass)
- Verlaagd tarief voor schenkingen van gebouwen onderworpen aan een energetische renovatie
- Verlaagde verkooprechten bij ingrijpende energetische renovaties

Verstrekker van de premie: FOD Financiën

Verstrekker van de premie: FOD Financiën

Verstrekker van de premie: Fluvius

Verstrekker van de premie: Fluvius

Verstrekker van de premie: Vlaams Energie- en Klimaatagentschap

Verstrekker van de premie: Wonen in Vlaanderen

Verstrekker van de premie: Ninove

Verstrekker van de premie: Fluvius

Verstrekker van de premie: Vlaamse belastingdienst

Verstrekker van de premie: Vlaamse belastingdienst

Zonnepanelen

- Bijkomende retroactieve investeringspremie voor eigenaars van een warmtepomp én zonnepanelen na afschaffing van terugdraaiende teller
- Btw-tarief van 6% bij sloop- en heropbouw van enige/eigen woning (vanaf 2024)
- Btw-tarief van 6% bij renovatie van woningen
- Mijn VerbouwLening
- Premie voor sturingsapparaat voor elektrische warmte
- Premies voor ondernemingen
- Retroactieve investeringspremie voor eigenaars van zonnepanelen na afschaffing van terugdraaiende teller
- Verlaagd tarief voor schenkingen van gebouwen onderworpen aan een energetische renovatie
- Verlaagde verkooprechten bij ingrijpende energetische renovaties

Verstrekker van de premie: Vlaams Energie- en Klimaatagentschap

Verstrekker van de premie: FOD Financiën

Verstrekker van de premie: FOD Financiën

Verstrekker van de premie: Vlaams Energie- en Klimaatagentschap

Verstrekker van de premie: Fluvius

Verstrekker van de premie: Fluvius

Verstrekker van de premie: Vlaams Energie- en Klimaatagentschap

Verstrekker van de premie: Vlaamse belastingdienst

Verstrekker van de premie: Vlaamse belastingdienst

Overige

- Huursubsidie (tegemoetkoming in de huurprijs)
- Huurwaarborglening bij het Vlaams Woningfonds

Verstrekker van de premie: Wonen in Vlaanderen

Verstrekker van de premie: Vlaams Woningfonds

- Investeringssteun ELIA in niet-woongebouwen (via Distributienetbeheerder) *Verstrekker van de premie: Vlaams Energie- en Klimaatagentschap*
- Sociaal huren bij het Vlaams Woningfonds *Verstrekker van de premie: Vlaams Woningfonds*
- Sociale koopwoning of bouwgrond bij een woonmaatschappij *Verstrekker van de premie: Wonen in Vlaanderen*
- Uw woning verhuren aan een woonmaatschappij *Verstrekker van de premie: Wonen in Vlaanderen*
- Vermindering van onroerende voorheffing als huurder *Verstrekker van de premie: Vlaamse belastingdienst*
- Vlaamse huurpremie voor kandidaat-huurders van een sociale woning *Verstrekker van de premie: Wonen in Vlaanderen*

Dit document heeft een louter informatieve waarde en is in geen geval een verbintenis om de premie toegekend te krijgen. Vragen, fouten en suggesties in dit document kunnen gemeld worden via energie@vlaanderen.be.

Meer info - <https://apps.energiesparen.be/subsidies/subsidiemodule>



**VLAAMS
ENERGIEAGENTSCHAP**

Het Vlaamse Energieagentschap heeft als taak het stimuleren van rationeel energieverbruik en milieuvriendelijke energieproductie.

Gegevens opvraging

Ordernummer:	O2024-0767210	Datum opzoeking:	3/09/2024
Referentienummer:	Halsesteenweg 369-1	Zoekdata:	41045A0203/00T000
Perceel:	41045A0203/00T000		

Resultaat opvraging perceel gelegen in Ninove afdeling NINOVE 5 AFD/NEIGEM/, sectie A met perceelnummer 0203/00T000 [41045A0203/00T000]

Indicatieve kaartweergave



Resultaat

- Op deze locatie werden er geen entiteiten gevonden die zijn opgenomen in het register van herstellvorderingen.

Woningkwaliteit

De wet zegt dat iedereen recht heeft op menswaardig wonen. Een gezonde woning met een minimum aan comfort is immers een belangrijke voorwaarde voor een goede levenskwaliteit. Elke woning in Vlaanderen moet daarom voldoen aan een aantal minimumnormen op het vlak van veiligheid, gezondheid en basiscomfort. Die woningkwaliteitsnormen liggen vast in de Vlaamse Codex Wonen.

Wie een verkrotte woning verhuurt, te huur stelt of ter beschikking stelt, maakt zich schuldig aan krotverhuur en dat is een misdrijf waar zware straffen op staan. Het parket kan de verhuurder daarvoor vervolgen.

Het register van herstellvorderingen verzamelt alle panden waarvoor door de wooninspecteur in het kader van de strafrechtelijke procedure inzake woningkwaliteitshandhaving een herstellvordering werd opgesteld en waarvoor nog niet werd vastgesteld dat deze herstellvordering uitgevoerd werd. Dit register is te onderscheiden van de inventaris van ongeschikte en onbewoonbare woningen, dewelke enkel woningen bevat die ongeschikt of ongeschikt en onbewoonbaar verklaard zijn via een besluit.

U leest meer over herstellvorderingen op de pagina "[De strafrechtelijke procedure van de Vlaamse wooninspectie?](#)"

Bron Wonen Vlaanderen

Deze opvraging kwam tot stand in samenwerking met Wonen Vlaanderen en op basis van het Vlaams Loket Woningkwaliteit en het Register van herstellvorderingen.

Document gegenereerd op basis van de gegevens ontvangen van Wonen Vlaanderen via de ORIS webservices.

CIB vlaanderen vzw - Kortrijksesteenweg 1005 - 9000 Gent
0425.043.508 - vastgoedinfo@vastgoedloket.be

Gegevens opvraging

Ordernummer:	O2024-0767212	Datum opzoeking:	3/09/2024
Referentienummer:	Halsesteenweg 369-1	Zoekdata:	41045A0203/00T000
Perceel:	41045A0203/00T000		

Resultaat opvraging perceel gelegen in Ninove afdeling NINOVE 5 AFD/NEIGEM/, sectie A met perceelnummer 0203/00T000 [41045A0203/00T000]

Indicatieve kaartweergave



Resultaat

- Op deze locatie werden er geen entiteiten gevonden die zijn opgenomen in het Vlaamse inventaris van ongeschikte en onbewoonbare woningen.

Woningkwaliteit

De wet zegt dat iedereen recht heeft op menswaardig wonen. Een gezonde woning met een minimum aan comfort is immers een belangrijke voorwaarde voor een goede levenskwaliteit. Elke woning in Vlaanderen moet daarom voldoen aan een aantal minimumnormen op het vlak van veiligheid, gezondheid en basiscomfort. Die woningkwaliteitsnormen liggen vast in de Vlaamse Codex Wonen.

Met de heffing op ongeschikte en onbewoonbare woningen, ook wel 'krotbelasting' genoemd, wil de Vlaamse overheid de verloedering van de leefomgeving tegengaan. De belasting is gericht op ongeschikt of onbewoonbaar verklaarde woningen of gebouwen. Die gebouwen komen terecht in een inventaris die opgemaakt en beheerd wordt door Wonen-Vlaanderen.

Naast deze belasting kunnen Vlaamse gemeenten ook zelf belastingen heffen en innen om leegstand en verwaarlozing tegen te gaan. De lijst met leegstaande gebouwen (zonder persoonsgegevens) kunt u opvragen bij de gemeente waar het pand gelegen is.

Het Vlaamse inventaris van ongeschikte en onbewoonbare woningen bestaat uit twee lijsten:

- woningen die ongeschikt of ongeschikt en onbewoonbaar werden verklaard op basis van de administratieve procedure tot ongeschikt- en onbewoonbaarverklaring van de Vlaamse Codex Wonen (boek 3);
- woningen die onbewoonbaar werden verklaard op basis van artikel 135 van de Nieuwe Gemeentwet.

U leest meer over ongeschikt- en onbewoonbaarheid op de pagina "[Wat als mijn woning niet in orde is?](#)"

U leest meer over heffingen op de pagina "[Heffing op ongeschikte en onbewoonbare woningen](#)"

Bron Wonen Vlaanderen

Deze opvraging kwam tot stand in samenwerking met Wonen Vlaanderen en op basis van het Vlaams Lokaal Woningkwaliteit en Vlaamse inventaris van ongeschikte en onbewoonbare woningen (VIVOO).

Document gegenereerd op basis van de gegevens ontvangen van Wonen Vlaanderen via de ORIS webservices.

CIB vlaanderen vzw - Kortrijksesteenweg 1005 - 9000 Gent
0425.043.508 - vastgoedinfo@vastgoedloket.be

Gegevens opvraging

Ordernummer:	O2024-0767209	Datum opzoeking:	3/09/2024
Referentienummer:	Halsesteenweg 369-1	Zoekdata:	41045A0203/00T000
Perceel:	41045A0203/00T000		

Resultaat opvraging perceel gelegen in Ninove afdeling NINOVE 5 AFD/NEIGEM/, sectie A met perceelnummer 0203/00T000 [41045A0203/00T000]

Informatievraag: Woningen met een conformiteitsattest

Indicatieve kaartweergave



Resultaat

- Op deze locatie werden er geen entiteiten gevonden met een conformiteitsattest.

Informatievraag: CA verplicht

Indicatieve kaartweergave



Resultaat

- Op deze locatie is een conformiteitsattest niet verplicht.

Informatievraag: CA beperkte duurtijd
Indicatieve kaartweergave



Resultaat

- Op deze locatie bedraagt de standaard geldigheidstermijn van een conformiteitsattest 120 maanden.

Woningkwaliteit

De wet zegt dat iedereen recht heeft op menswaardig wonen. Een gezonde woning met een minimum aan comfort is immers een belangrijke voorwaarde voor een goede levenskwaliteit. Elke woning in Vlaanderen moet daarom voldoen aan een aantal minimumnormen op het vlak van veiligheid, gezondheid en basiscomfort. Die woningkwaliteitsnormen liggen vast in de Vlaamse Codex Wonen.

Wie een woning in Vlaanderen verhuurt, moet ervoor zorgen dat deze volledig in orde is en voldoet aan bepaalde normen. U leest meer over woningkwaliteitsnormen op de pagina [“Welke zijn de woningkwaliteitsnormen?”](#)

Een gemeente kan het conformiteitsattest verplicht stellen voor een bepaald deel of voor alle huurwoningen (bv. de woningen in bepaalde wijken, de stadskern, woningen ouder dan 20 jaar,...). Het resultaat van deze opvraging werd hierboven weergegeven zoals bekend bij Wonen-Vlaanderen. Deze gegevensset wordt maandelijks geüpdatet. Gelieve ter volledigheid het gemeentelijk reglement te consulteren.

Het conformiteitsattest is een officieel document dat de gemeente aflevert en dat aantoont dat de woning op het moment van de controle aan de woningkwaliteitsnormen voldeed. In sommige gevallen kan ook Wonen-Vlaanderen een conformiteitsattest afleveren. Om na te gaan of een woning conform, veilig en gezond is, voert een woningcontroleur van de gemeente of van Wonen-Vlaanderen een conformiteitsonderzoek uit. Hij controleert de woning aan de hand van een technisch verslag.

De woning krijgt een conformiteitsattest als ze niet ongeschikt of onbewoonbaar is en voldoende rookmelders heeft. U leest meer over ongeschikt- en onbewoonbaarheid op de pagina [“Wat als mijn woning niet in orde is?”](#)

Een gemeente kan de geldigheidsduur van het attest - standaard tien jaar- beperken voor een bepaald deel of voor alle huurwoningen. Het resultaat van deze opvraging werd hierboven weergegeven zoals bekend bij Wonen-Vlaanderen. Deze gegevensset wordt maandelijks geüpdatet. Gelieve ter volledigheid het gemeentelijk reglement te consulteren.

Bron Wonen Vlaanderen

Deze opvraging kwam tot stand in samenwerking met Wonen Vlaanderen en op basis van het Vlaams Loket Woningkwaliteit.

Document gegenereerd op basis van de gegevens ontvangen van Wonen Vlaanderen via de ORIS webservices.

CIB vlaanderen vzw - Kortrijksesteenweg 1005 - 9000 Gent
0425.043.508 - vastgoedinfo@vastgoedloket.be