Proces-verbaal van OPMETING

Provincie : VLAAMS – BRABANT *Gemeente : DILBEEK*

Ten kadaster bekend : Afdeling 1, Sectie E, nrs 301C en 301D

Schaal : 1/250

Datum : 12/10/2019

Ondergetekende, ing. CORNELIS Björn,
beëdigd landmeter-expert, Faluintjesstraat 23a,
9310 Meldert,
is op 12 oktober 2019 ten verzoeke en in
opdracht van :
LEEMANS, Brusselstraat 264 te 1702 Dilbeek

overgegaan tot de opmeting van de percelen, gelegen
in de Begijnenborrestraat 21, 1700 Dilbeek
en gekend ten kadaster Afdeling 1 Sectie E nrs 301C en 301D

Met als doel deze percelen op te meten en te verdelen
ter prekadastratie.

Aldus werd bevonden na opmeting en verdeling,
dat de percelen een totale oppervlakte hebben van : **LOT 1 = 736 m²**

LOT 2 = 1303 m²

LEGENDE :

- referentiepunt
- nieuw grenspunt (geen fenopaal)
- nieuwe perceelgrens
- bestaande perceelgrens
- rooilijn
- bestaand grenspunt (materialisatie)
- ingemeten perceel
- ingemeten perceel

COÖRDINATEN INGEMETEN GRENSPUNTEN (BEREF2018)

A	140527.22	170611.12
B	140546.76	170614.03
C	140550.13	170614.84
D	140555.99	170617.25
E	140559.22	170613.77
F	140571.91	170548.17
G	140541.65	170548.86
H	140534.32	170580.39
I	140532.04	170589.99
J	140531.46	170593.00
K	140529.49	170601.46
L	140552.36	170612.44
M	140557.48	170585.96

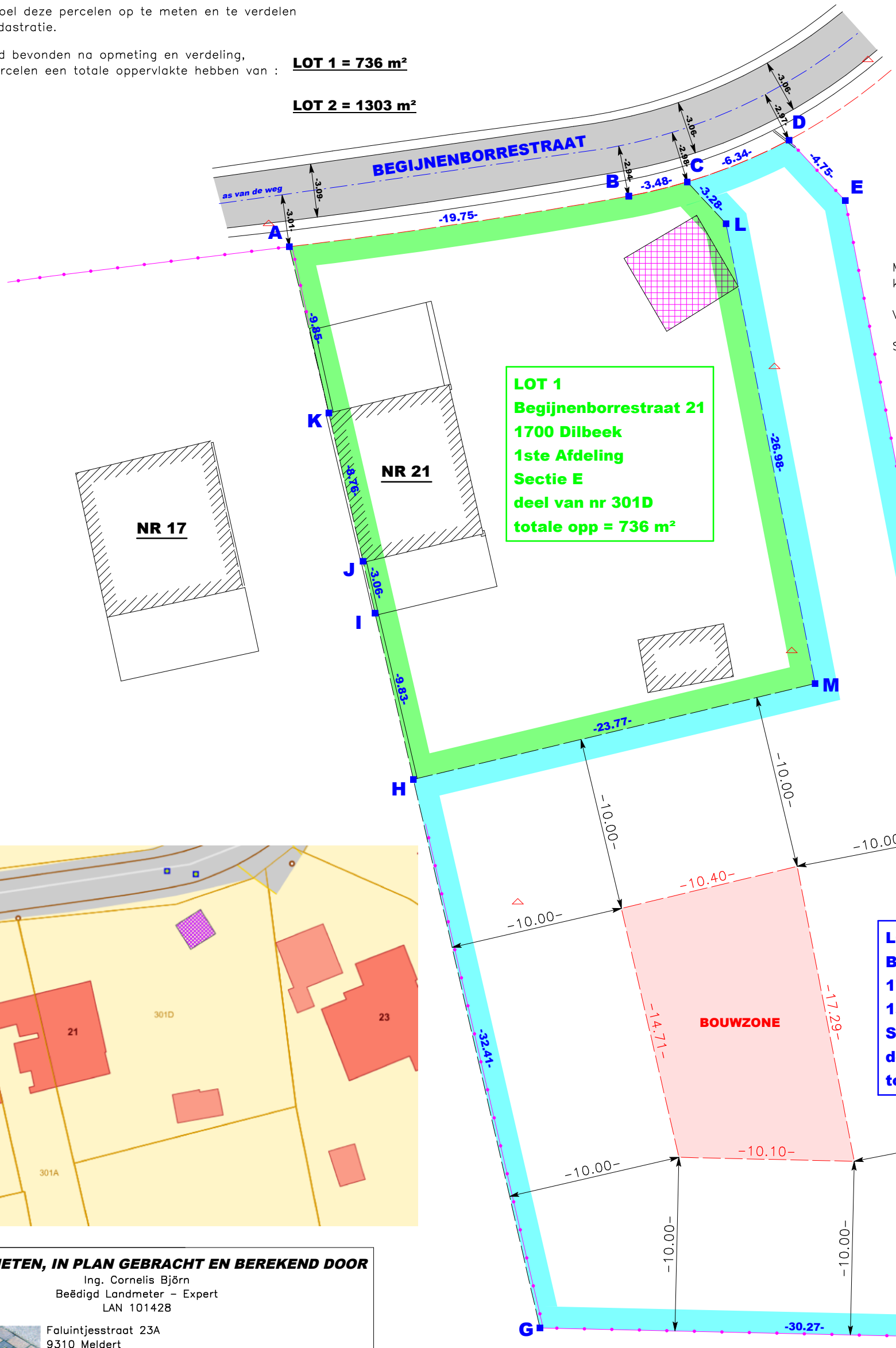

Meting gebaseerd op uiterlijke tekenen van
kenbare grenzen (afsluitingen – gemene muren)

Voor echt en volledig opgemaakt te Meldert.

Schaal = 1/250

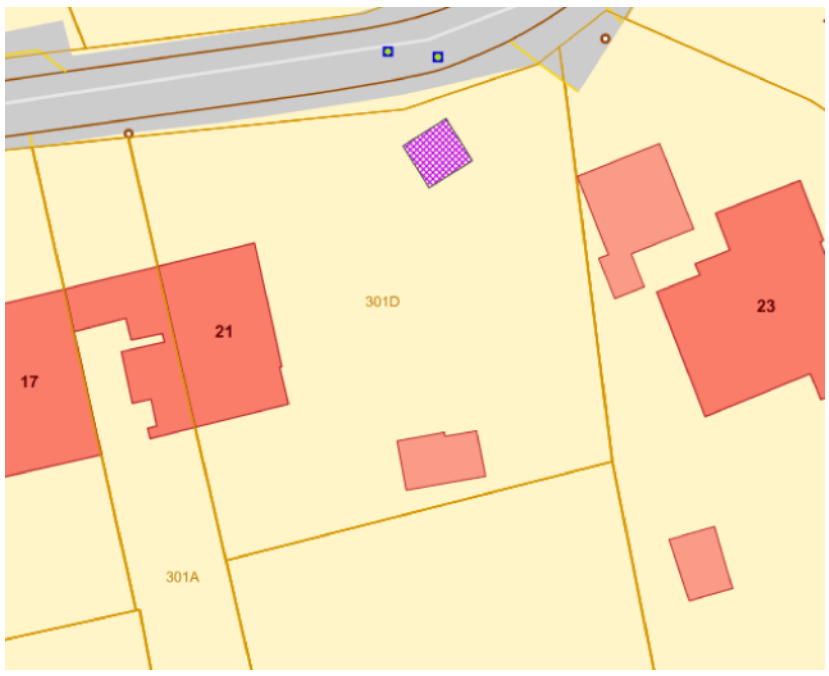

OPGEMETEN, IN PLAN GEBRACHT EN BEREKEND DOOR

Ing. Cornelis Björn
Beëdigd Landmeter – Expert
LAN 101428



Faluintjesstraat 23A
9310 Meldert
gsm : 0491/88.61.51.
email : cornelis5@telenet.be
beëdigd op 28 maart 2001 voor
de Rechtbank van 1ste Aanleg te Brussel