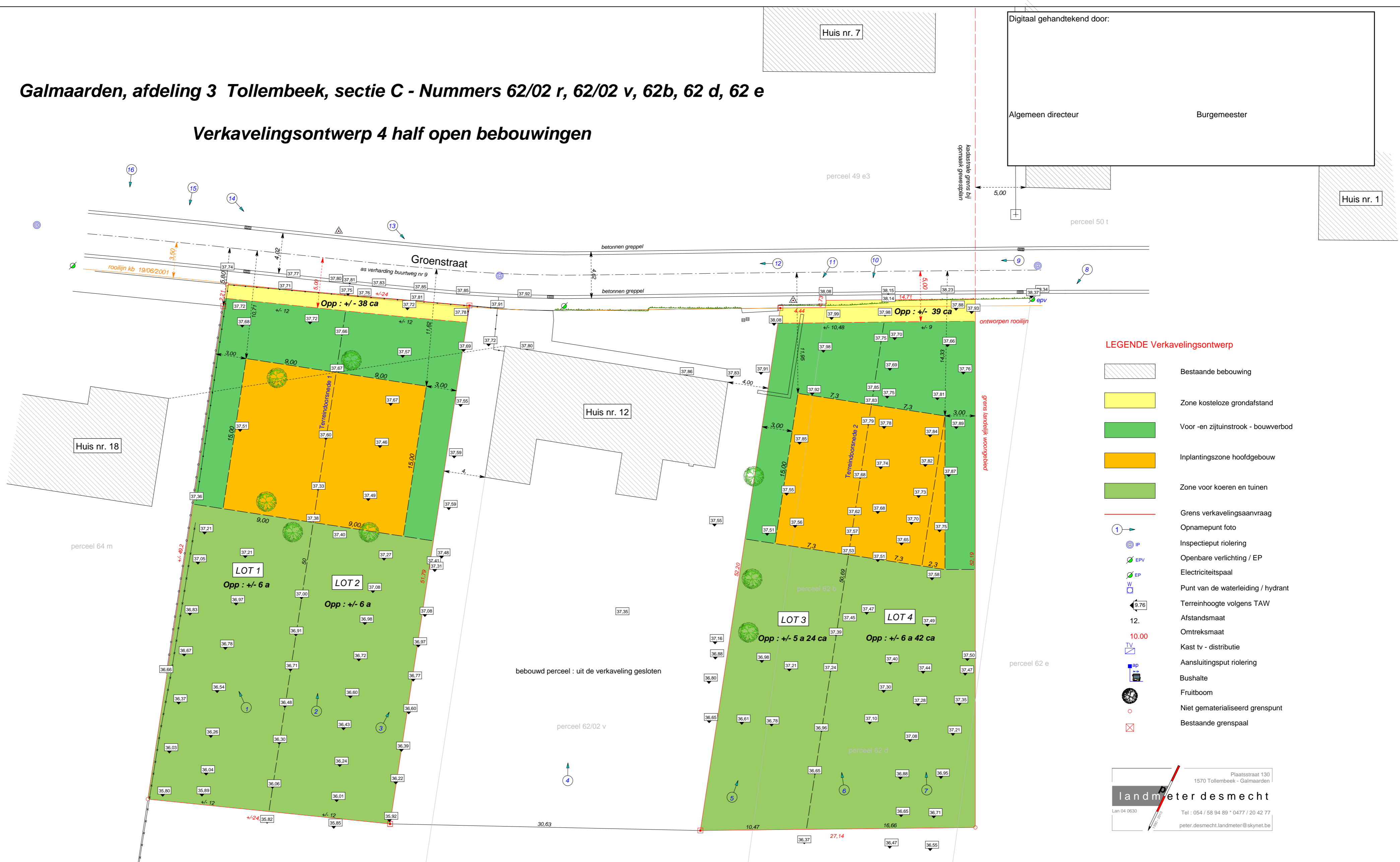


Galmaarden, afdeling 3 Tollembeek, sectie C - Nummers 62/02 r, 62/02 v, 62b, 62 d, 62 e

Verkavelingsontwerp 4 half open bebouwingen



Digitaal gehandtekd door:

Algemeen directeur

Burgemeester

LEGENDE Verkavelingsontwerp

- Bestaande bebouwing
- Zone kosteloze grondafstand
- Voor -en zijtuinstrook - bouwverbod
- Inplantingszone hoofdgebouw
- Zone voor koeren en tuinen
- Grens verkavelingsaanvraag
- Opnamepunt foto
- Inspectieput riolering
- Openbare verlichting / EP
- Electriciteitspaal
- Punt van de waterleiding / hydrant
- Terreinhoogte volgens TAW
- Afstandsmaat
- Omtreksmaat
- Kast tv - distributie
- Aansluitingsput riolering
- Bushalte
- Fruitboom
- Niet gematerialiseerd grenspunt
- Bestaande grenspaal

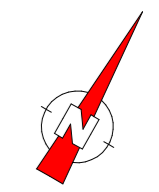
Plaatsstraat 130
1570 Tollembeek - Galmaarden

landmeter desmecht

Lan 04 0630

Tel : 054 / 58 94 89 * 0477 / 20 42 77
peter.desmecht.landmeter@skynet.be

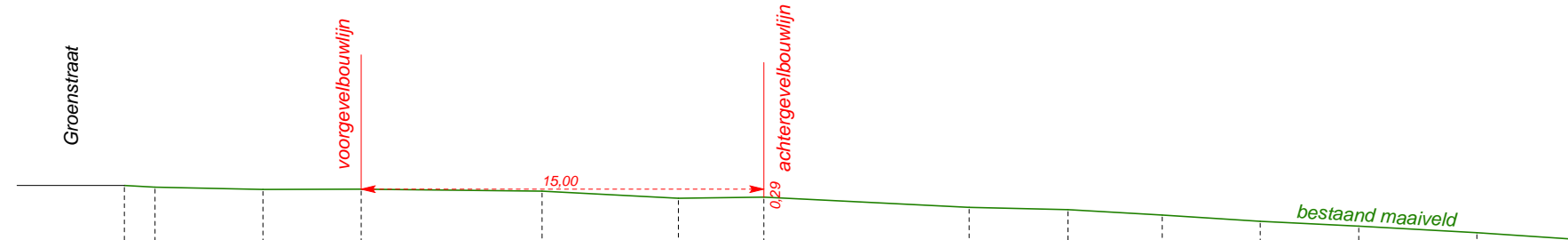
Nota : dit plan is geen afpalingsplan en omvat enkel de opmeting van de bestaande toestand. Afpaling van het perceel, na goedkeuring van de aanvraag, in onderling akkoord met de aanpalende eigenaars. Afstanden en maten zijn benaderend.



Schaal 1 : 250

Terreinprofiel 1

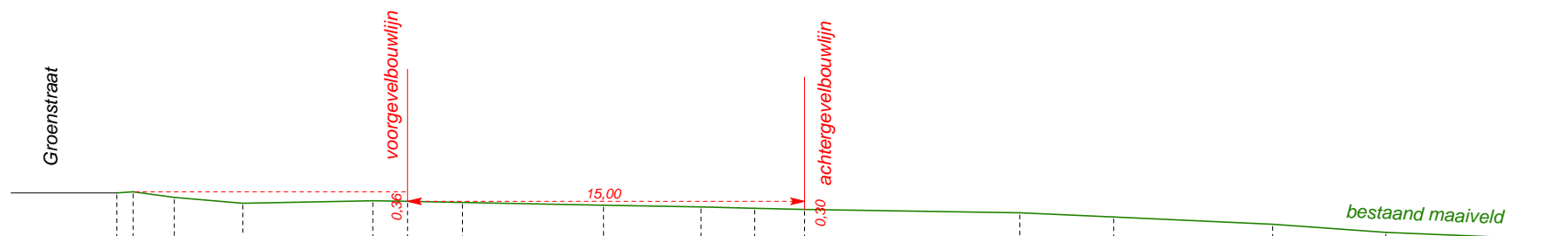
Schaal : 1/250
 Referentiehoogte : 30,00



Afstand	0,00	1,15	5,16	8,83	15,57	20,65	23,83	31,49	35,17	38,68	42,34	46,01	50,41	53,90
Gegevens pad	37,81	37,75	37,66	37,67	37,60	37,33	37,38	37,00	36,91	36,71	36,48	36,30	36,06	55,82

Terreinprofiel 2

Schaal : 1/250
 Referentiehoogte : 31,00



Afstand	0,00	0,62	2,17	4,76	9,67	10,99	13,06	18,39	22,08	24,10	25,99	34,13	37,68	43,69	47,96	54,87
Gegevens pad	38,15	38,19	37,98	37,75	37,85	37,83	37,79	37,68	37,62	37,57	37,53	37,39	37,24	36,96	36,65	36,37