

# DC à la carte



---

*Les Sarts (Lot 2), 7864 Deux-Acren*  
*55007D0656/00B000*

---

Locatie  
Omgeving  
Kadaster  
Regionaal plan  
Ruimtelijke planning  
Bodem en ondergrond  
Water  
Natuur  
Recht van voorkoop  
Erfgoed  
Historische kaarten

Dossier: 2023-9972/001

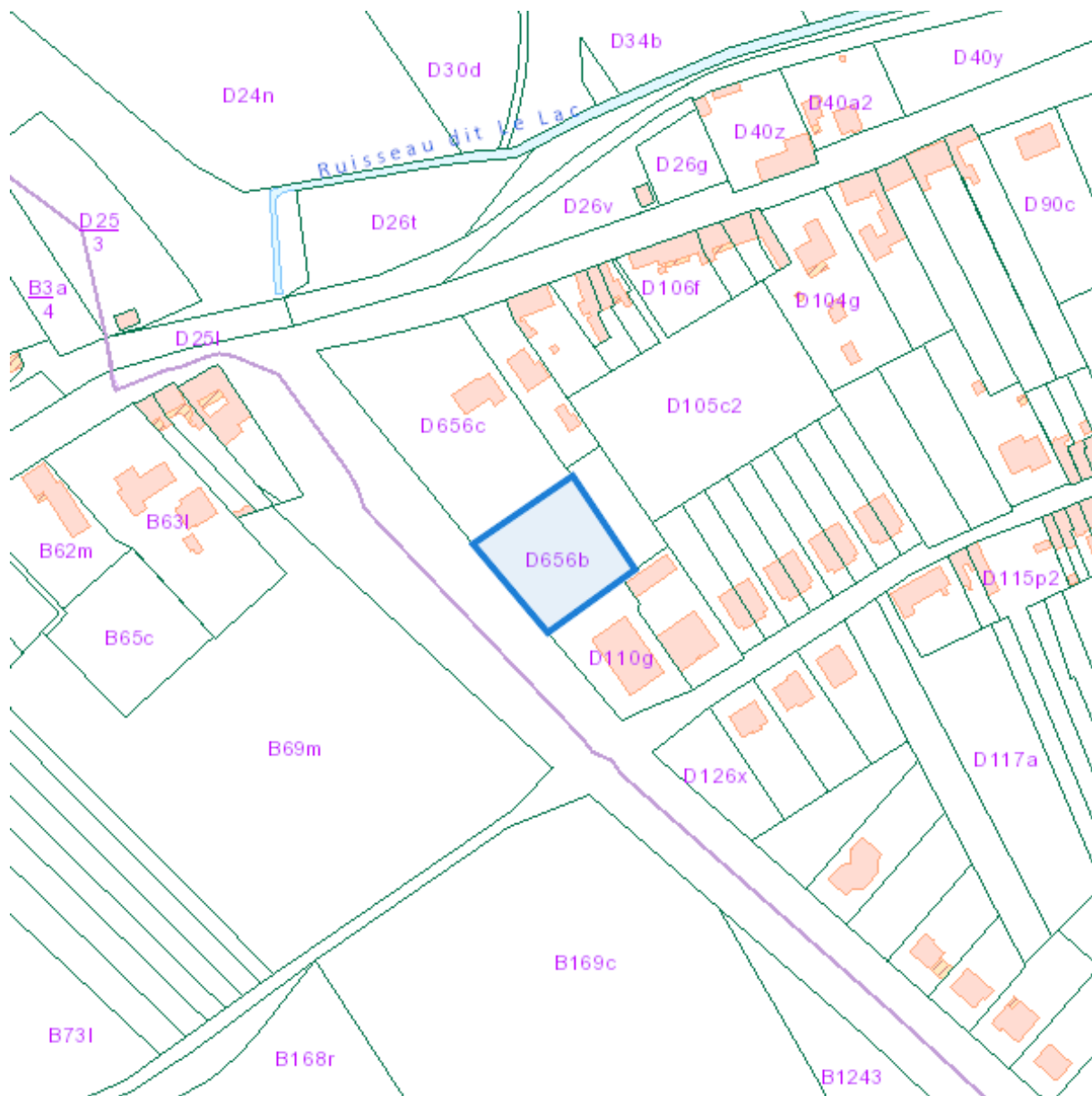
---

*Localite*

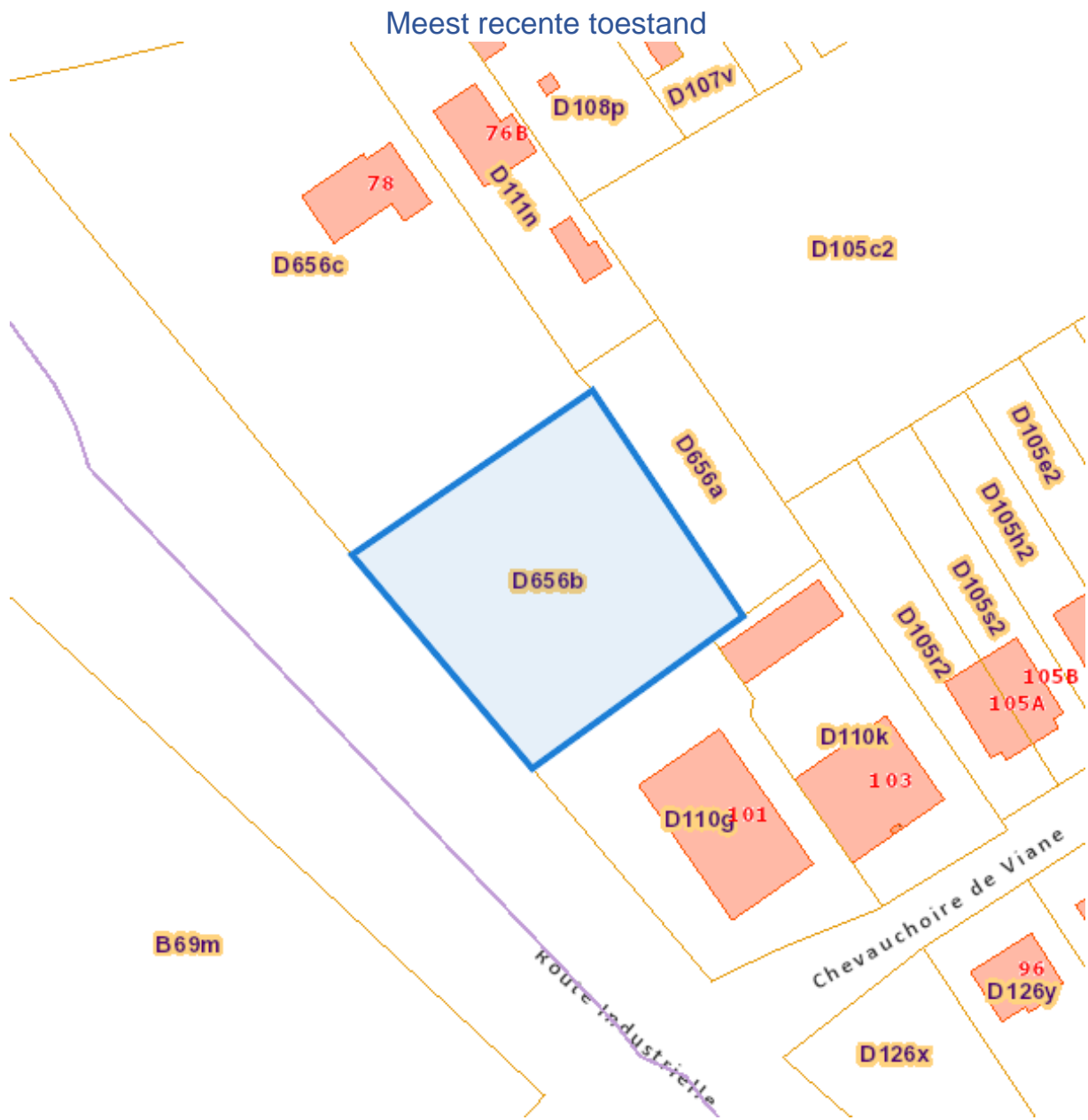
---



Omgeving



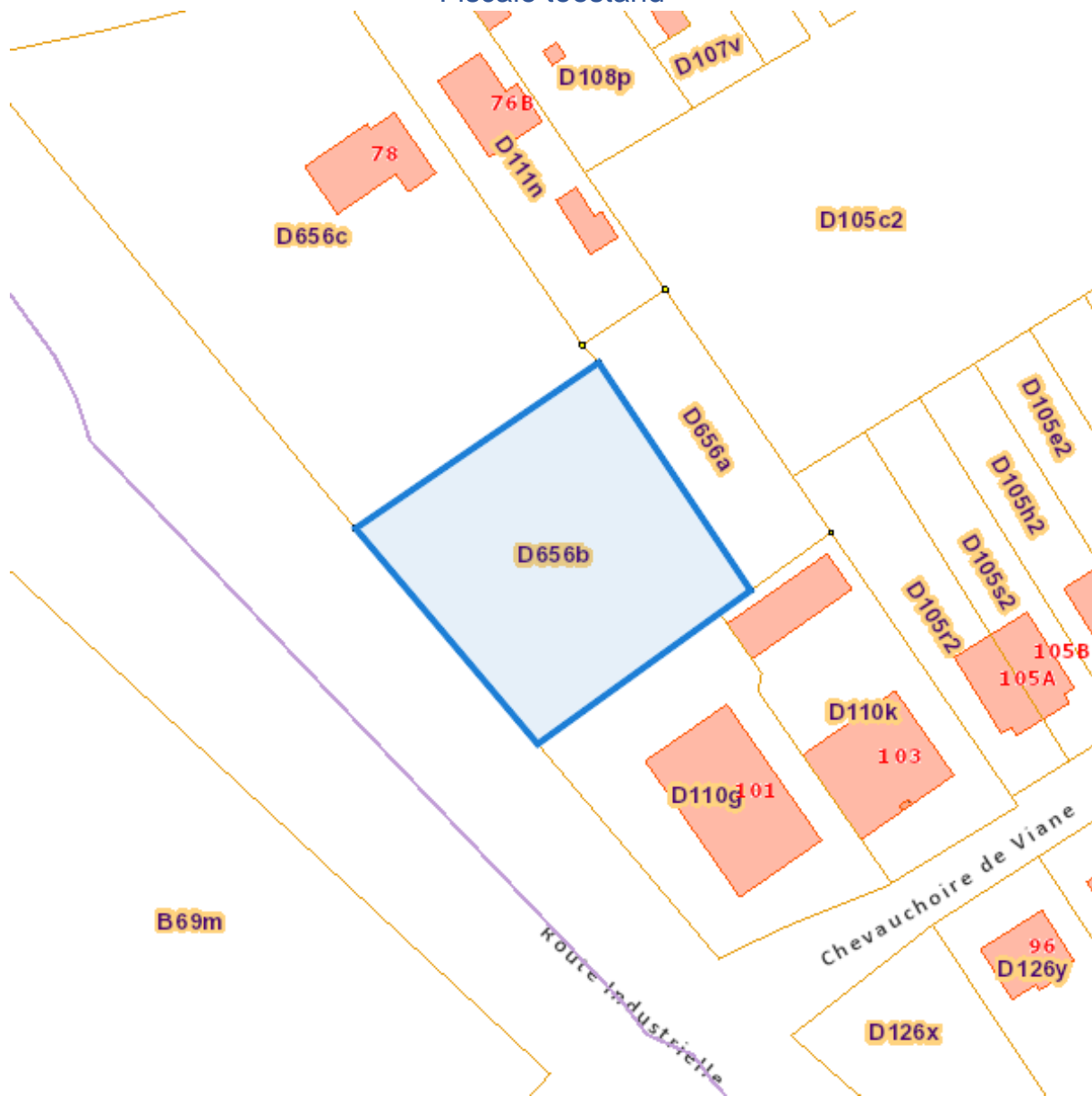
Kadaster



[eservices.minfin.fgov.be](http://eservices.minfin.fgov.be)

Dossier: 2023-9972/001

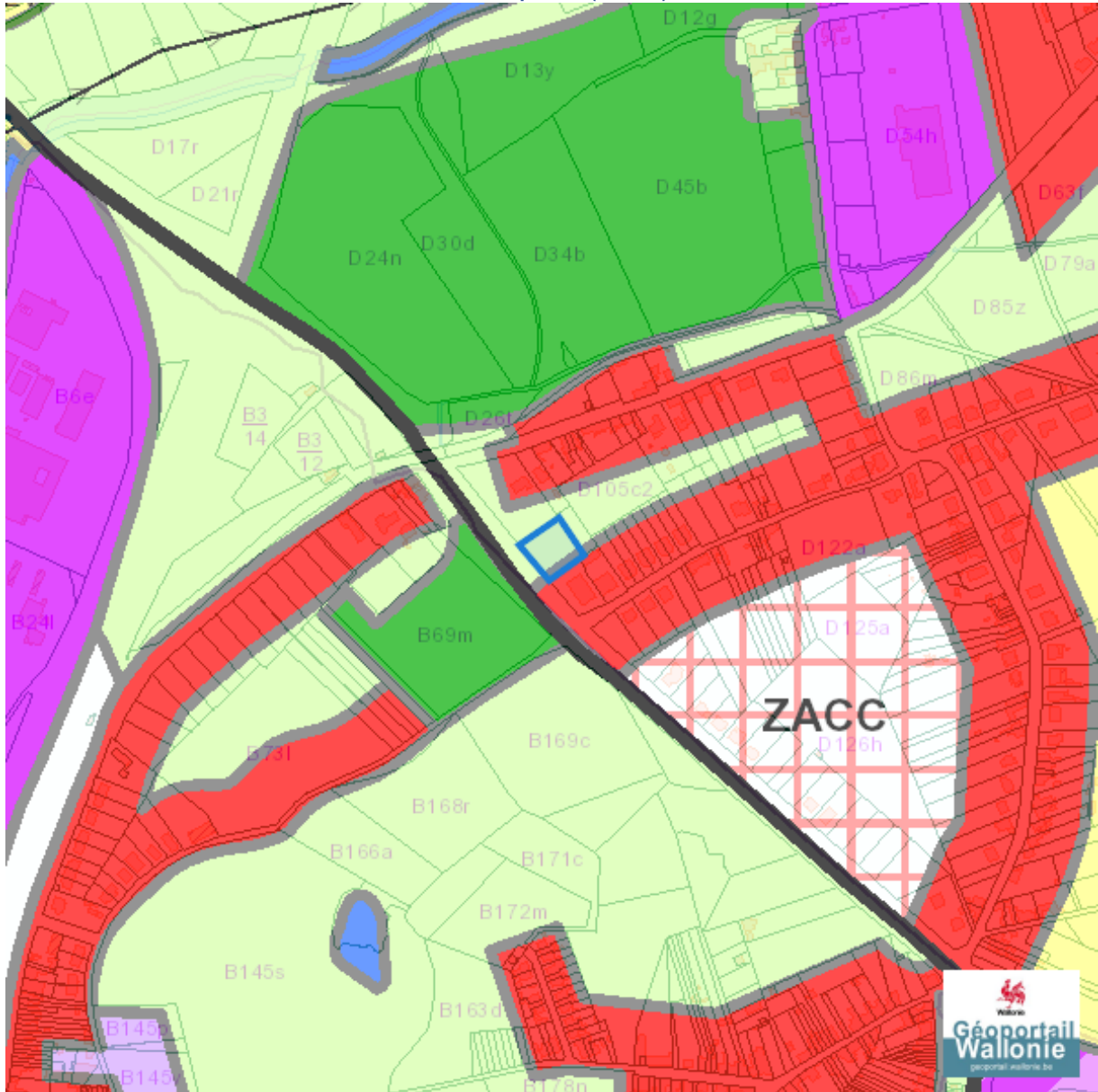
Fiscale toestand
































[eservices.minfin.fgov.be](http://eservices.minfin.fgov.be)

Gewestplan

Sectorplan (PDS)



## Les Sarts (Lot 2), 7864 Deux-Acren

-  Habitat
-  Habitat à caractère rural
-  Habitat vert
-  Services publics et équipements communautaires
-  Centre d'enfouissement technique
-  Centre d'enfouissement technique désaffecté
-  Loisirs
-  Servitude particulière
-  Activité économique mixte
-  Activité économique industrielle
-  Activité économique spécifique Agro-Economique
-  Activité économique spécifique Grande Distribution
-  Activité économique spécifique Risque majeur
-  Dépendances d'extraction
-  Extraction à destination agricole
-  Extraction à destination forestière
-  Extraction à destination espaces verts
-  Extraction à destination zone naturelle
-  Aménagement communal concerté
-  Aménagement communal concerté à caractère économique
-  Enjeu communal
-  Enjeu régional
-  Agricole
-  Forestière
-  Espaces verts
-  Naturelle
-  Parc
-  Eau
-  Non affectée ("zone blanche")

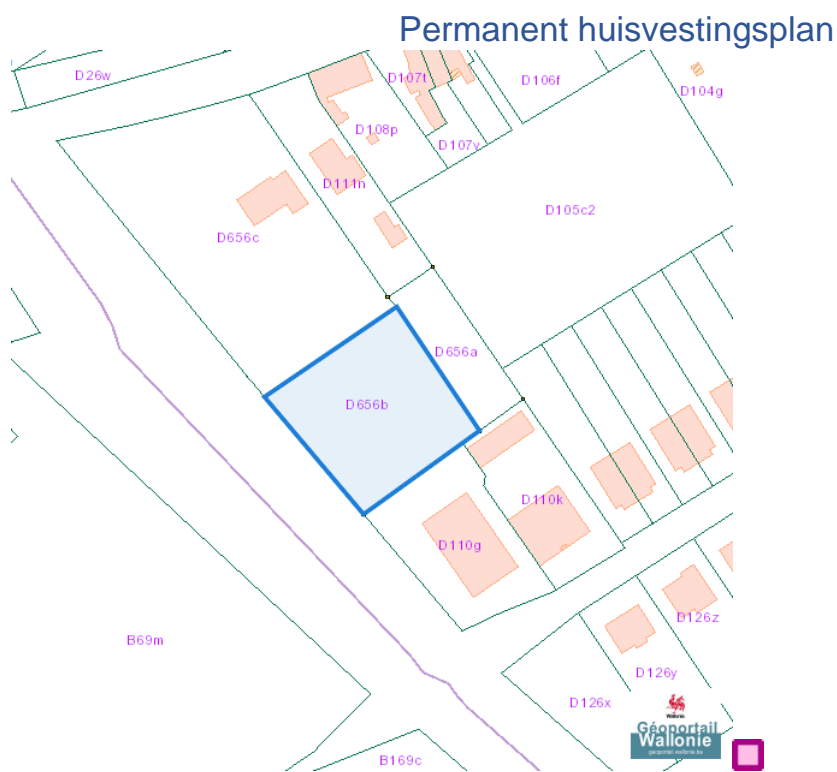
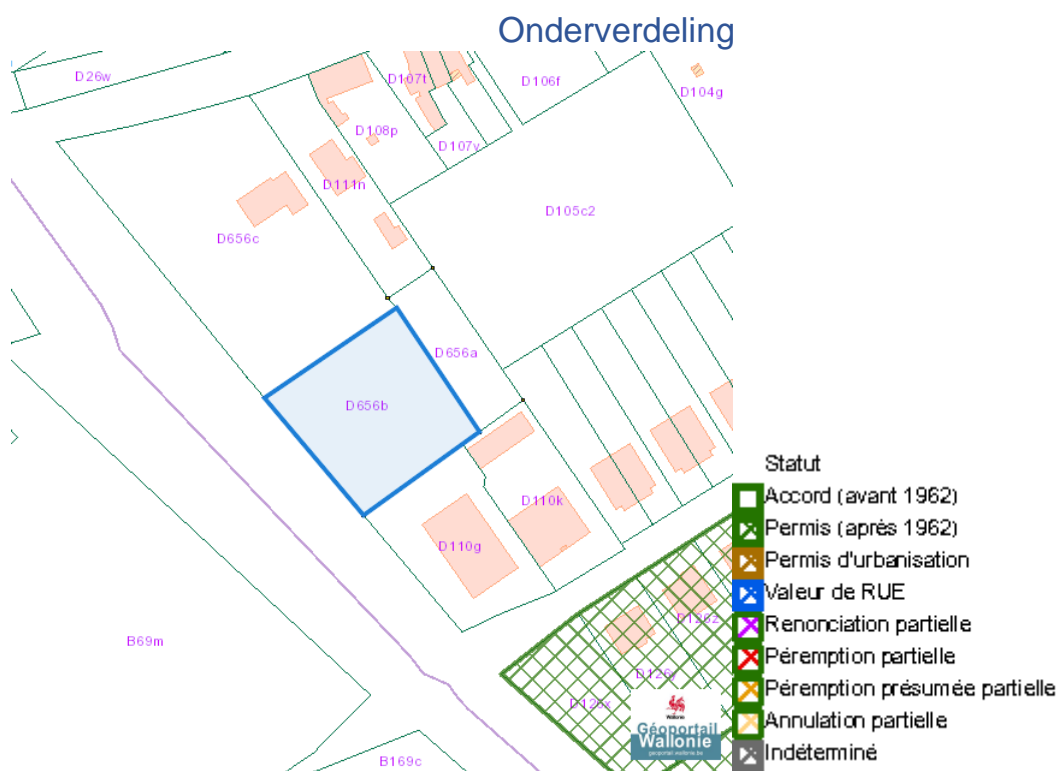
Dossier: 2023-9972/001

### Opstellen en ontwerpen van aanpassingen aan het sectorplan





Ruimtelijke planning



### Stedelijke ruilverkaveling (PRU)



### Gebieden van economische herkenning (PRE)



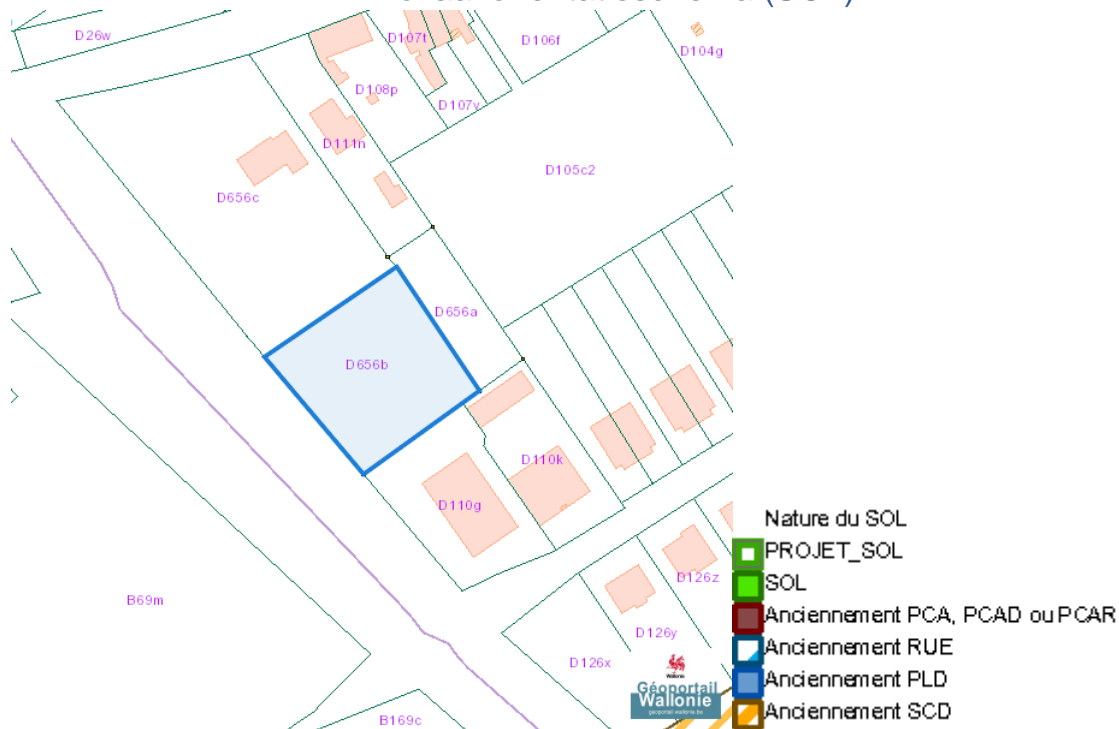
### Stadsvernieuwingsgebieden



### Stedelijke revitalisatiegebieden



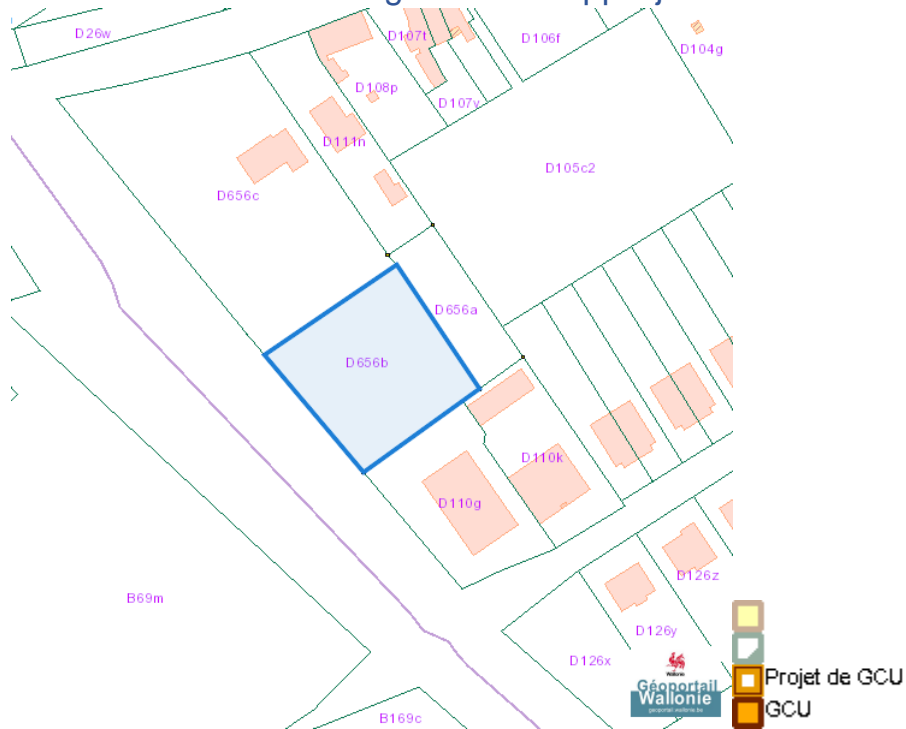
### Lokaal oriëntatieschema (SOL)



### Gemeenschappelijk ontwikkelingschema (SDC)



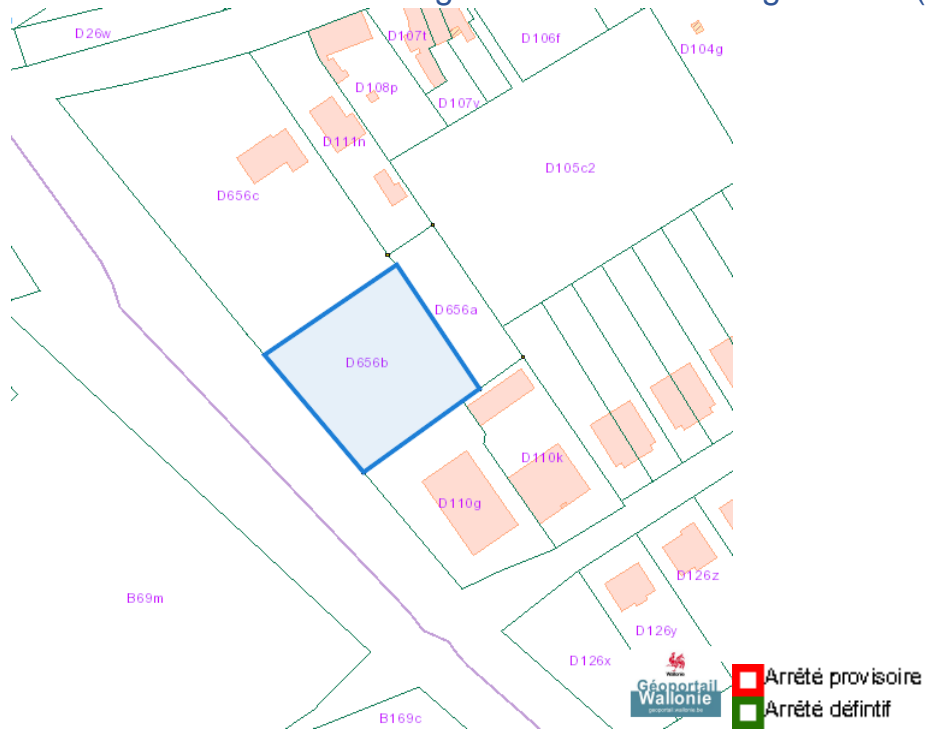
### Gids voor gemeenschappelijke stedenbouw (GCU)



### Gids voor regionale stedenbouw (GRU)

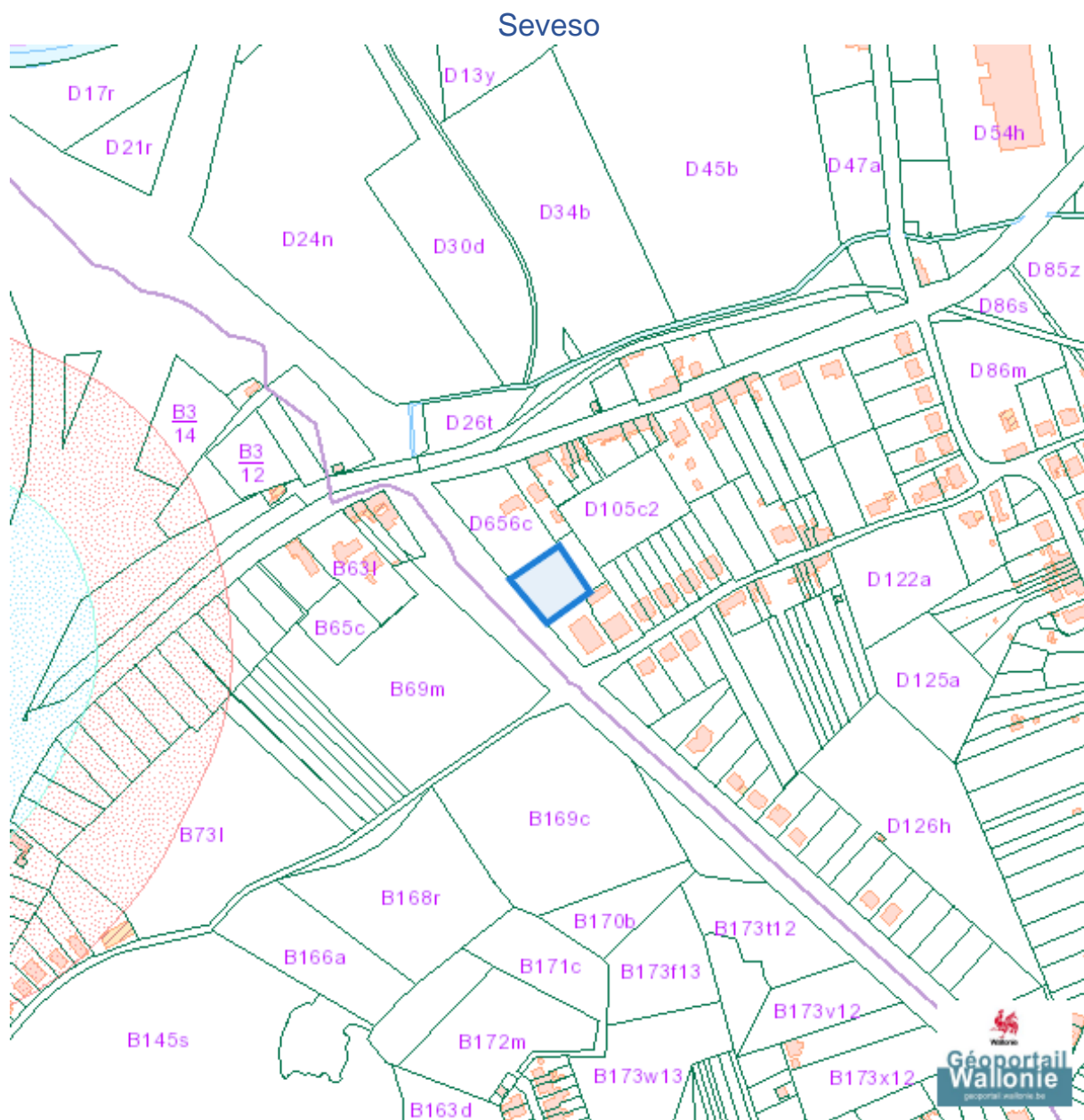











### Van rechtswege te herontwikkelen gebieden (SAR)



### Inventaris te herontwikkelen gebieden (ISA)



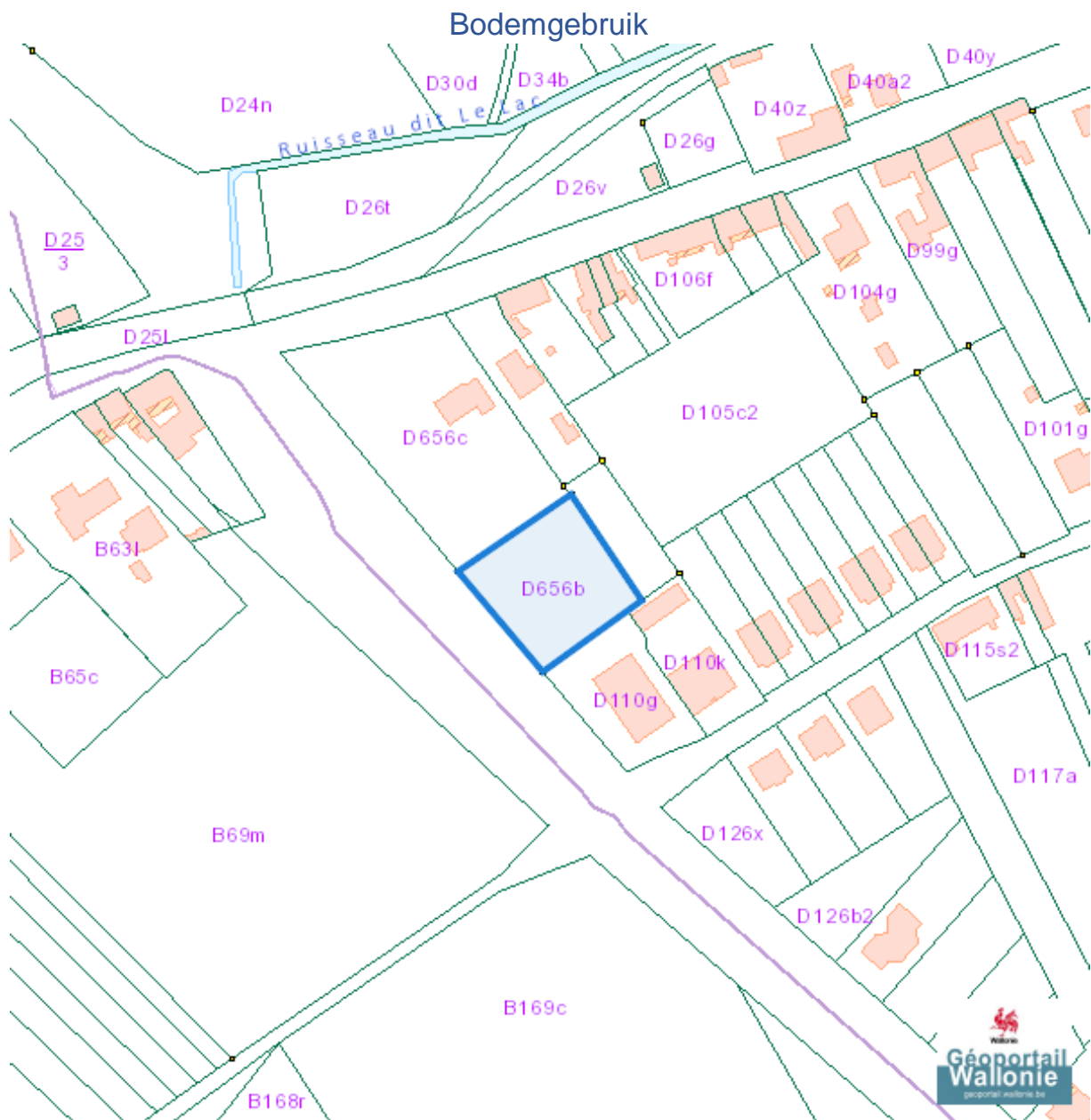


-  Zone vulnérable basées sur un risque de probabilité d'effets dangereux supérieure à E-5 et sur une distance de 100m autour du site SEVESO
-  Zone vulnérable basées sur un risque de probabilité d'effets dangereux comprise entre E-5 et E-6 et sur une distance de 200m autour du site SEVESO
-  Zone vulnérable basées sur une courbe provisoire de risque et sur une distance de 200m autour du site SEVESO
-  Seuil SEVESO
-  Petits seuils SEVESO
-  Grands seuils SEVESO
-  Seuil SEVESO
-  Petits seuils SEVESO
-  Grands seuils SEVESO

---

*Bodem en ondergrond*

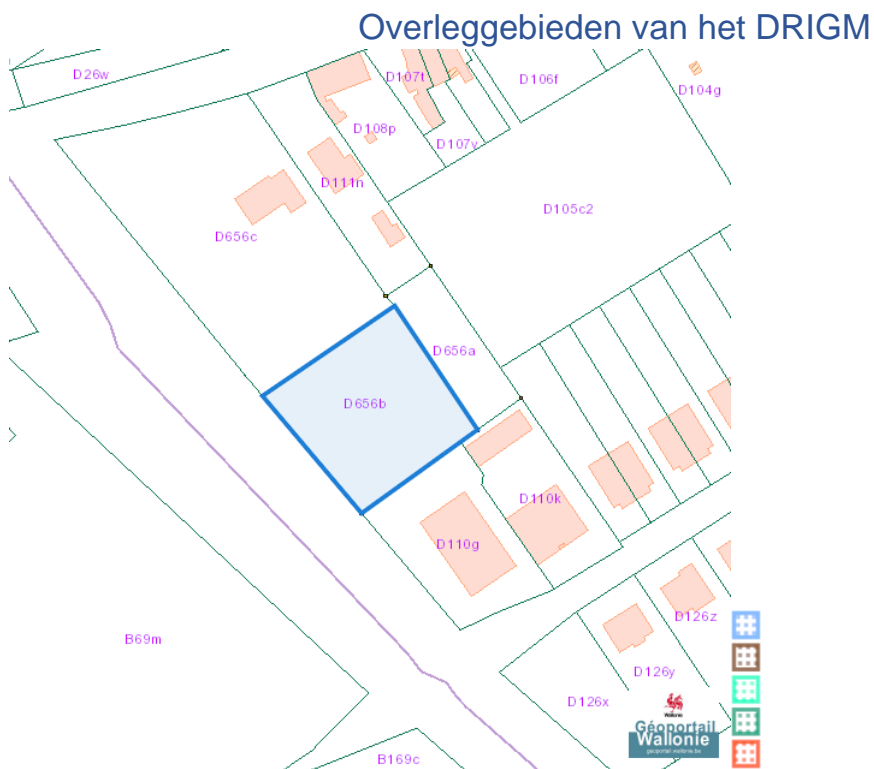
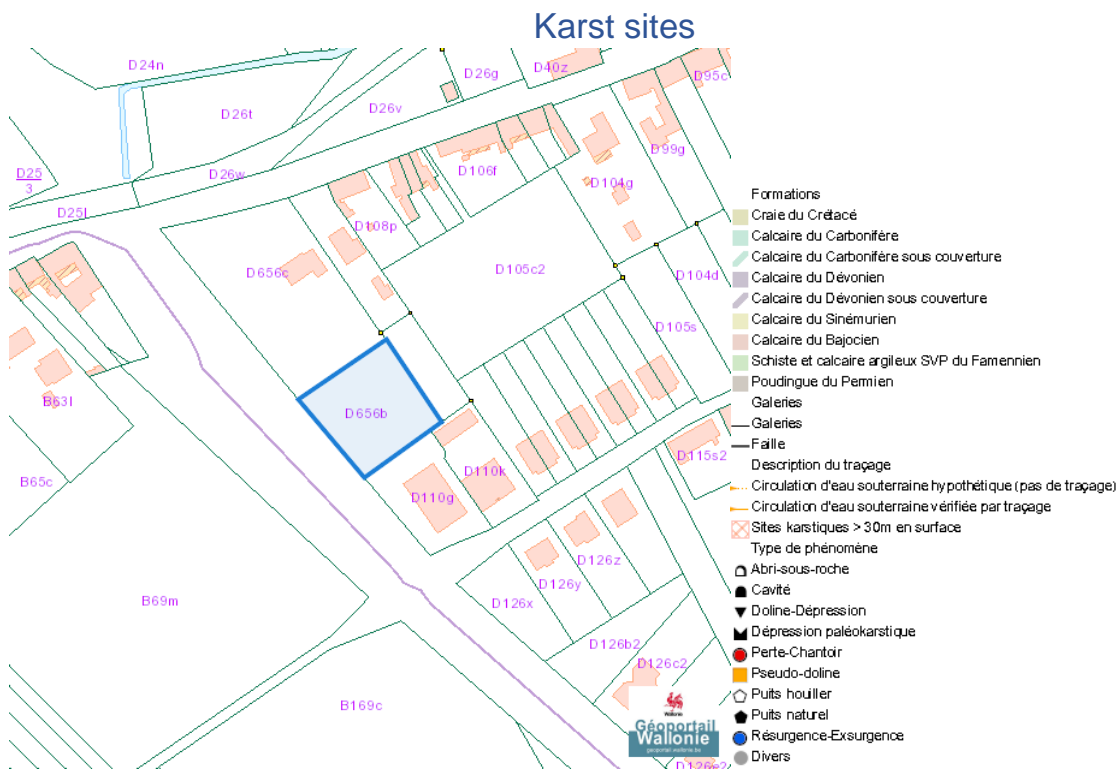
---

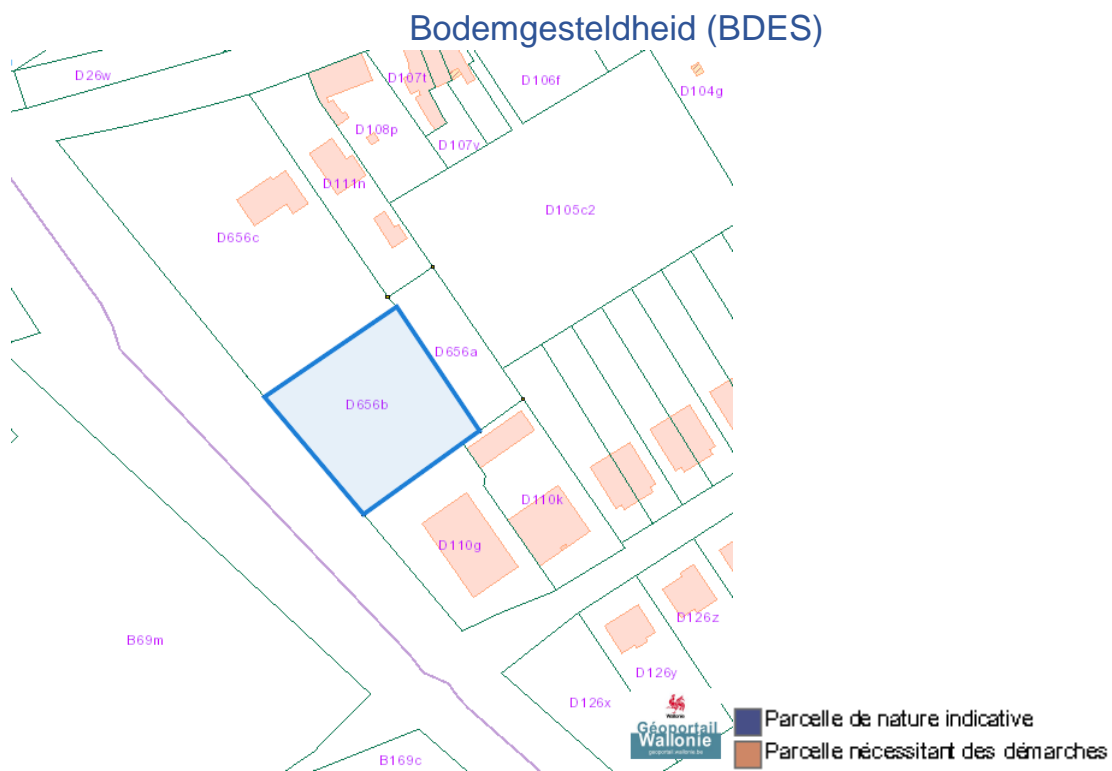


Dossier: 2023-9972/001



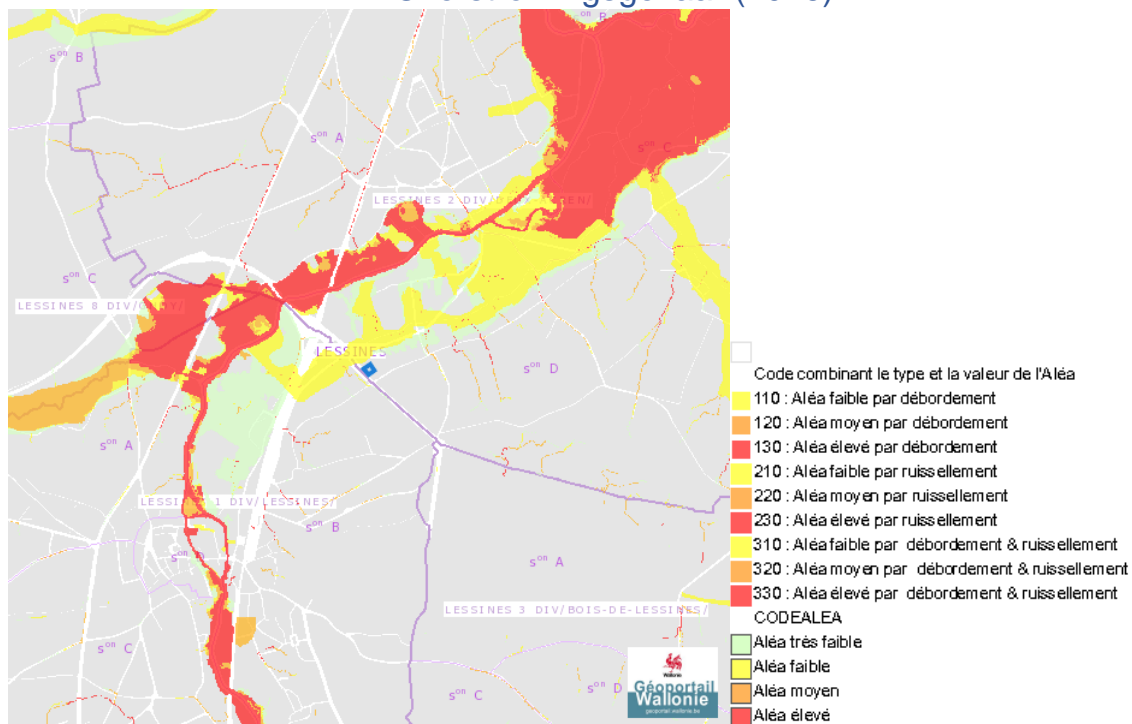
Les Sarts (Lot 2), 7864 Deux-Acren



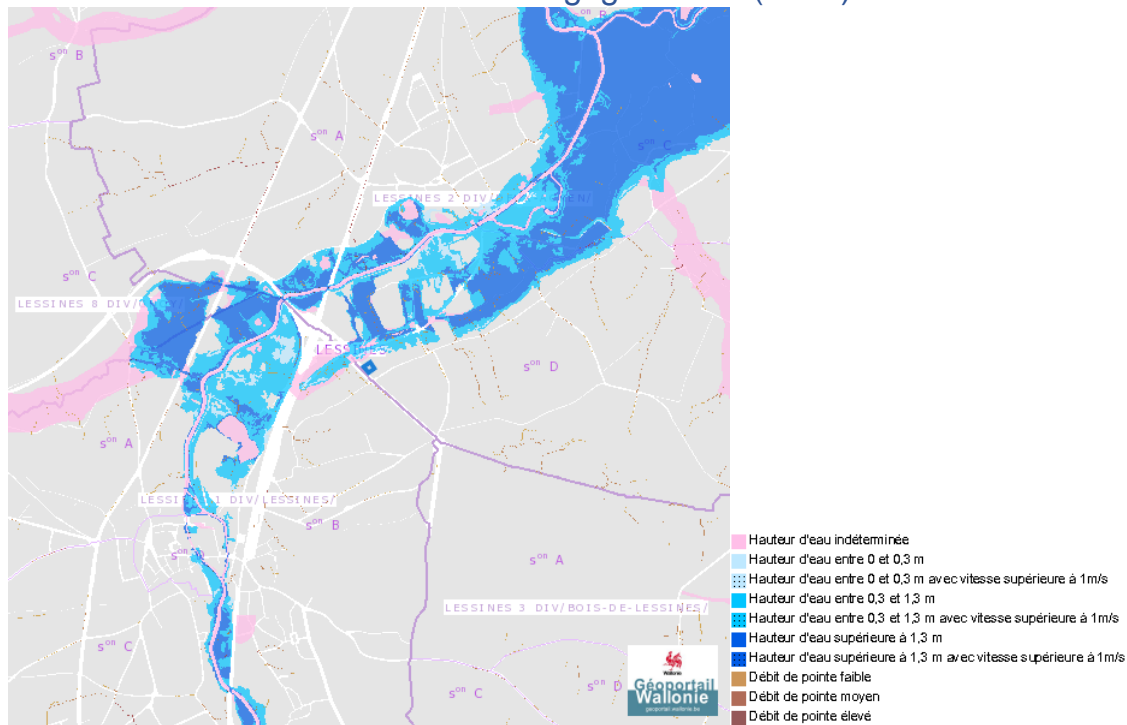


Water

Overstromingsgevaar (2016)



Overstromingsgebieden (2016)



### Oppervlaktewaterwinningen









### Grondwaterwinningen

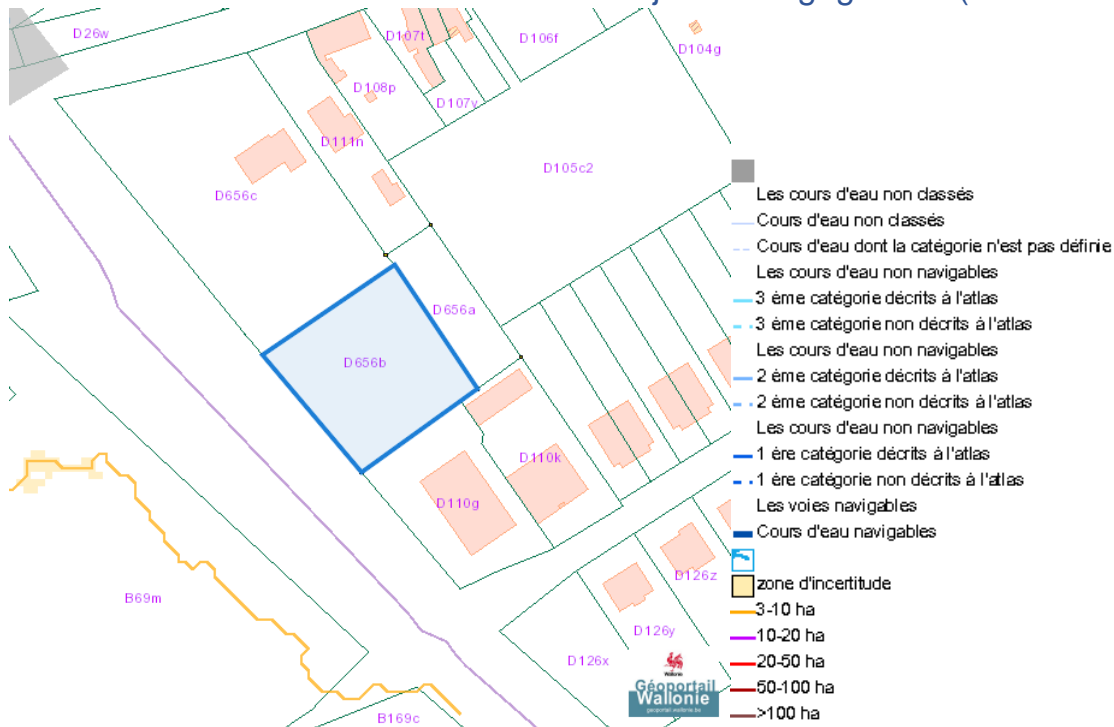




## Les Sarts (Lot 2), 7864 Deux-Acren

- Assainissement collectif
  -  Collectif
  -  Collectif hors zone urbanisable
- Assainissement autonome
  -  Autonome
- Assainissement transitoire
  -  Transitoire
- Collecteurs gravitaires
  -  Collecteur gravitaire - Existant (localisation vérifiée)
  -  Collecteur gravitaire - Existant (schématique, localisation à vérifier)
  -  Collecteur gravitaire - En construction
  -  Collecteur gravitaire - A l'étude
- Collecteurs sous pression
  -  Collecteur sous-pression - Existant (localisation vérifiée)
  -  Collecteur sous-pression - Existant (schématique, localisation à vérifier)
  -  Collecteur sous-pression - En construction
  -  Collecteur sous-pression - A l'étude
- Type de système
  -  Strictement eaux usées
  -  Strictement eaux claires
- Unitaire (eaux usées et claires)
  -  Egout gravitaire - Existant (localisation vérifiée)
  -  Egout gravitaire - Existant (schématique, localisation à vérifier)
  -  Egout gravitaire - En construction
  -  Egout gravitaire - A l'étude
  -  Egout gravitaire - Existence à vérifier auprès de la commune
- Egout sous pression
  -  Egout sous pression - Existant (localisation vérifiée)
  -  Egout sous pression - Existant (schématique, localisation à vérifier)
  -  Egout sous pression - En construction
  -  Egout sous pression - A l'étude
  -  Egout sous pression - Existence à vérifier auprès de la commune
- Pompage
  -  Existant
  -  En construction
  -  A l'étude
- Publiques
  -  Existant
  -  En construction
  -  A l'étude
  -  A déclasser
  -  Hors Wallonie

Geconcentreerde afvoerasen en bijhorende gegevens (LIDAXES)

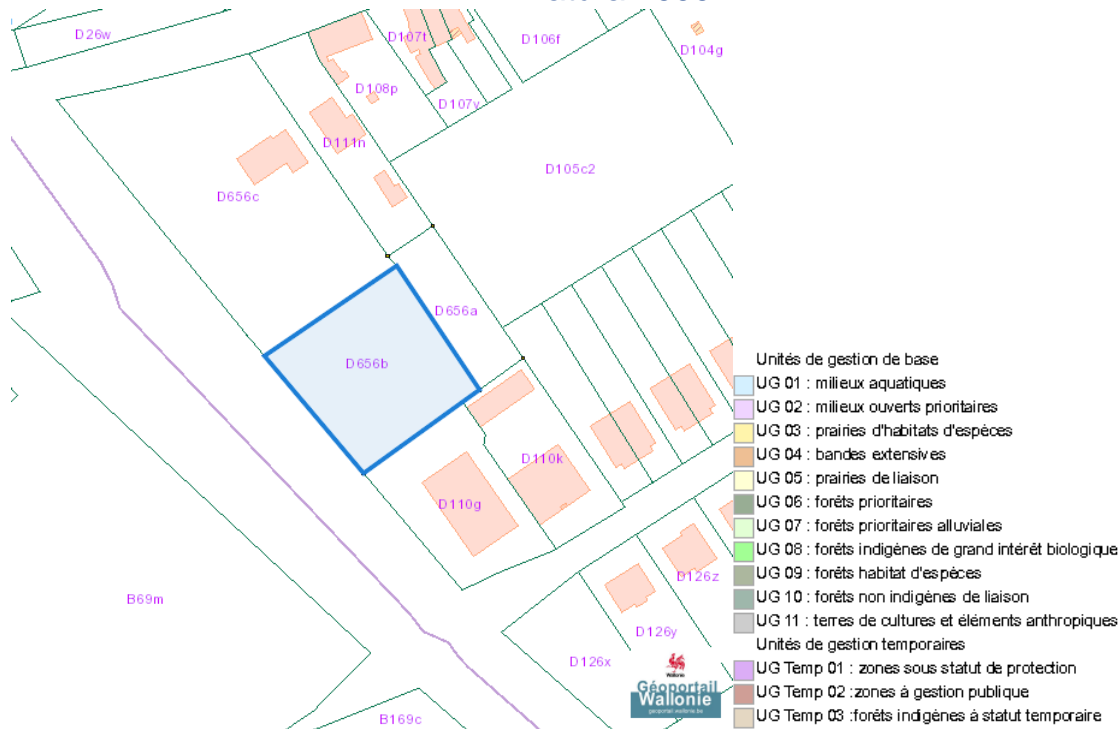


## Natuur

## Opmerkelijke bomen en heggen (AHREM)



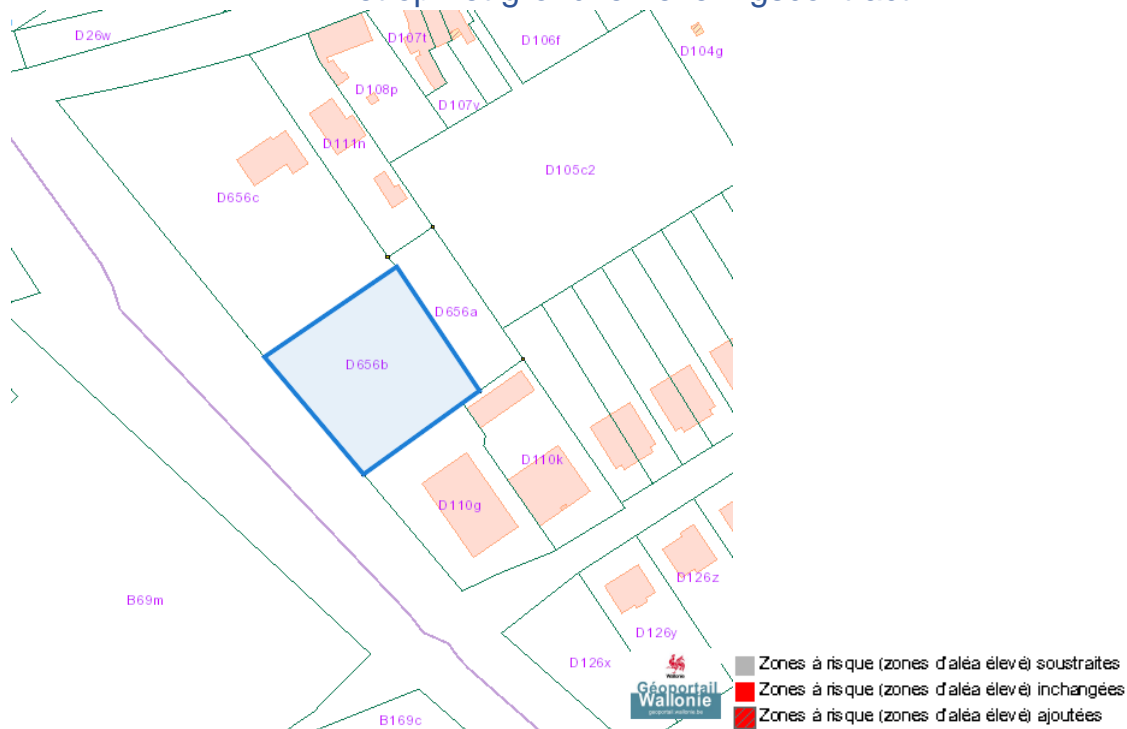
## Natura 2000



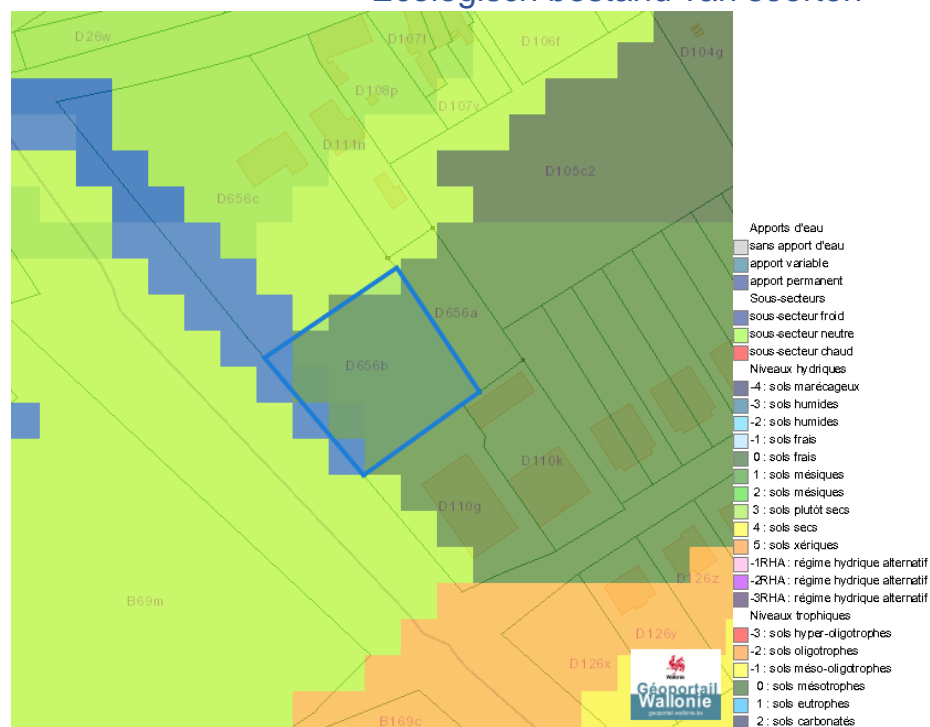
Dossier: 2023-9972/001

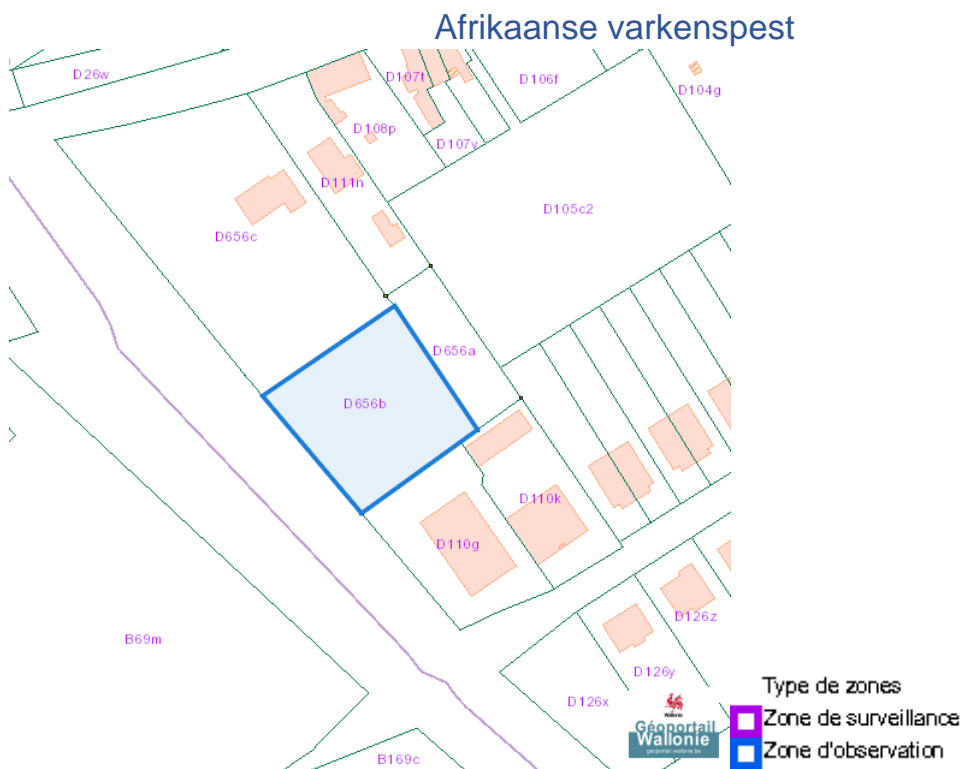
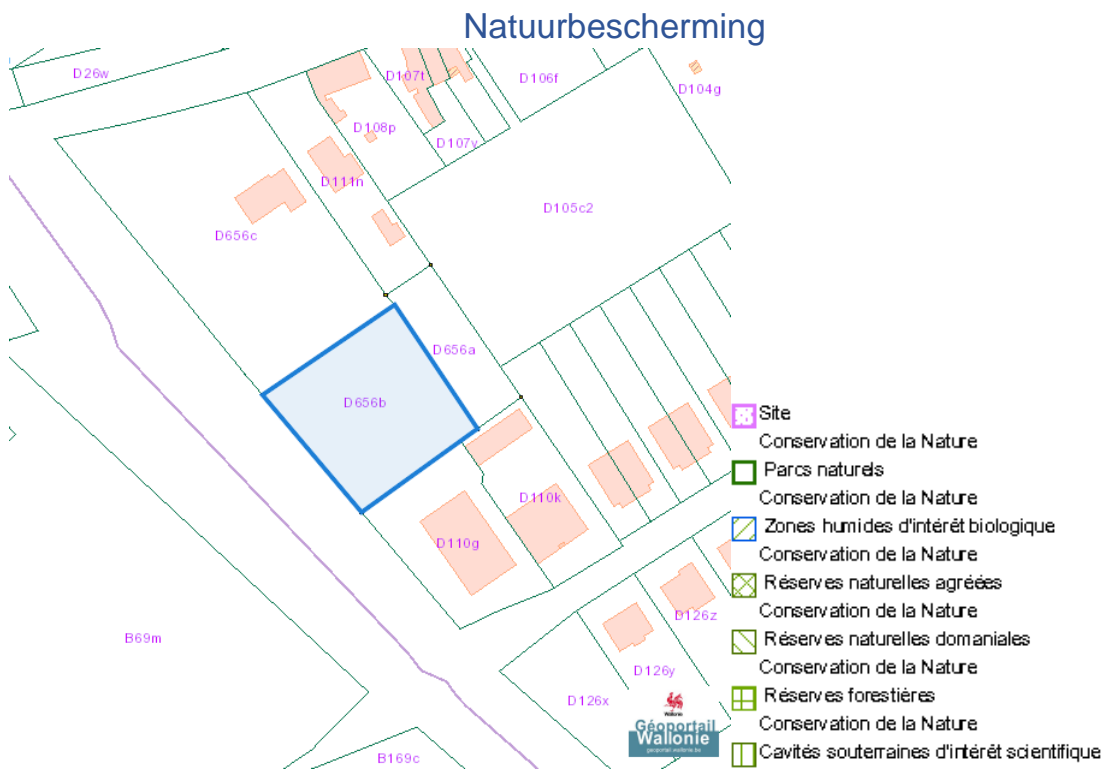


### Wet op het grondverzekeringscontract



### Ecologisch bestand van soorten





### Anoniem landbouwperceel 2019 (SIGEC)



### Anoniem landbouwperceel 2021 (SIGEC)

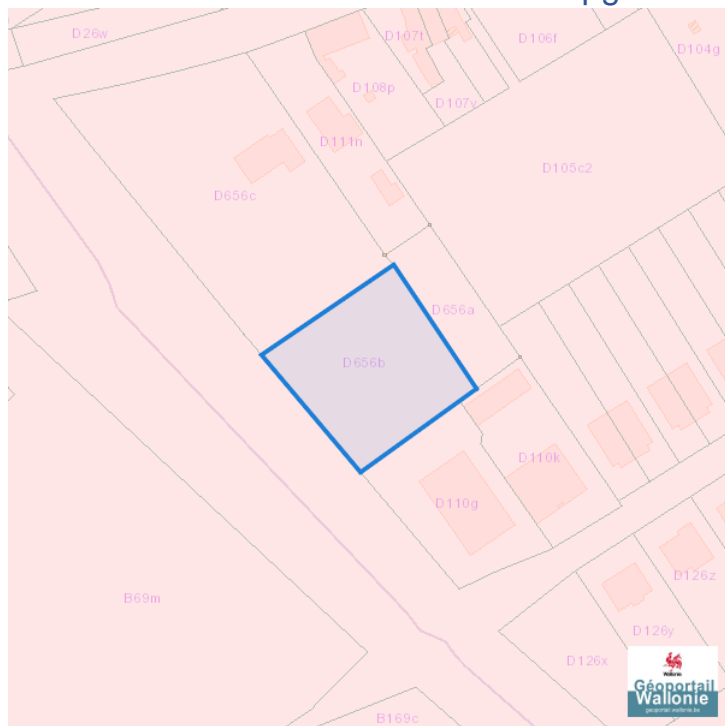


---

*Recht van voorkoop*

---

## Voorkoopgemeenten



Préemption, Service extérieur

- Droit de préemption, Service extérieur de Mons
- Droit de préemption, Service extérieur de Libramont
- Droit de préemption, Service extérieur de Huy
- Pas de droit de préemption

Erfgoed

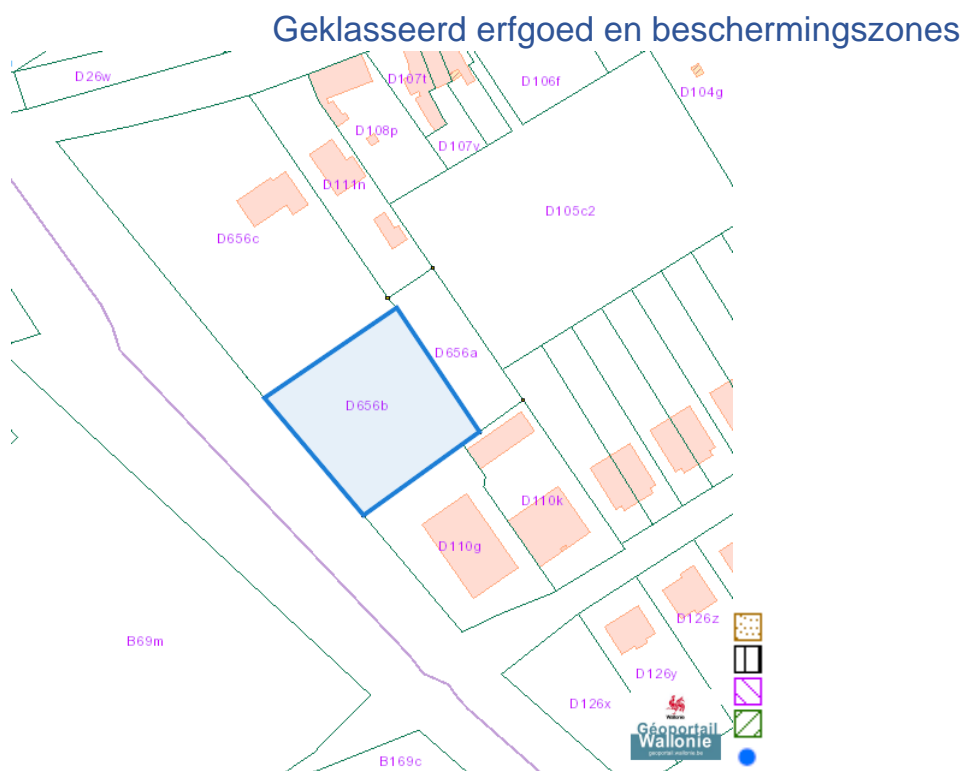
Erfgoed in de beschermingslijst



Uitzonderlijk erfgoed



Les Sarts (Lot 2), 7864 Deux-Acren

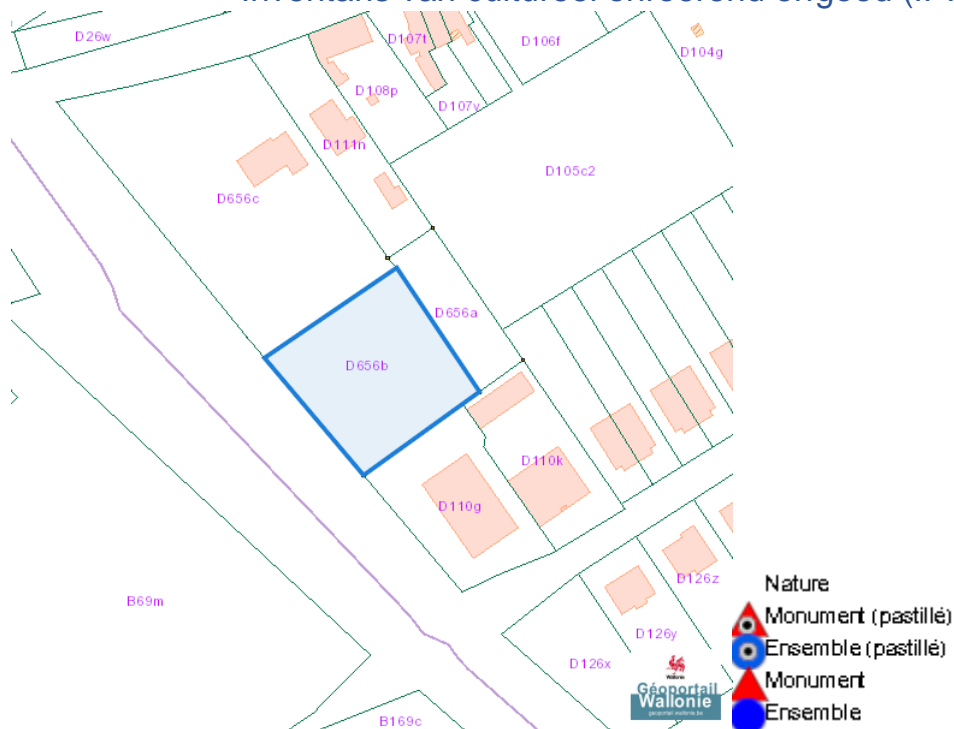


Les Sarts (Lot 2), 7864 Deux-Acren

### Archeologische kaart



### Inventaris van cultureel onroerend erfgoed (IPIC)



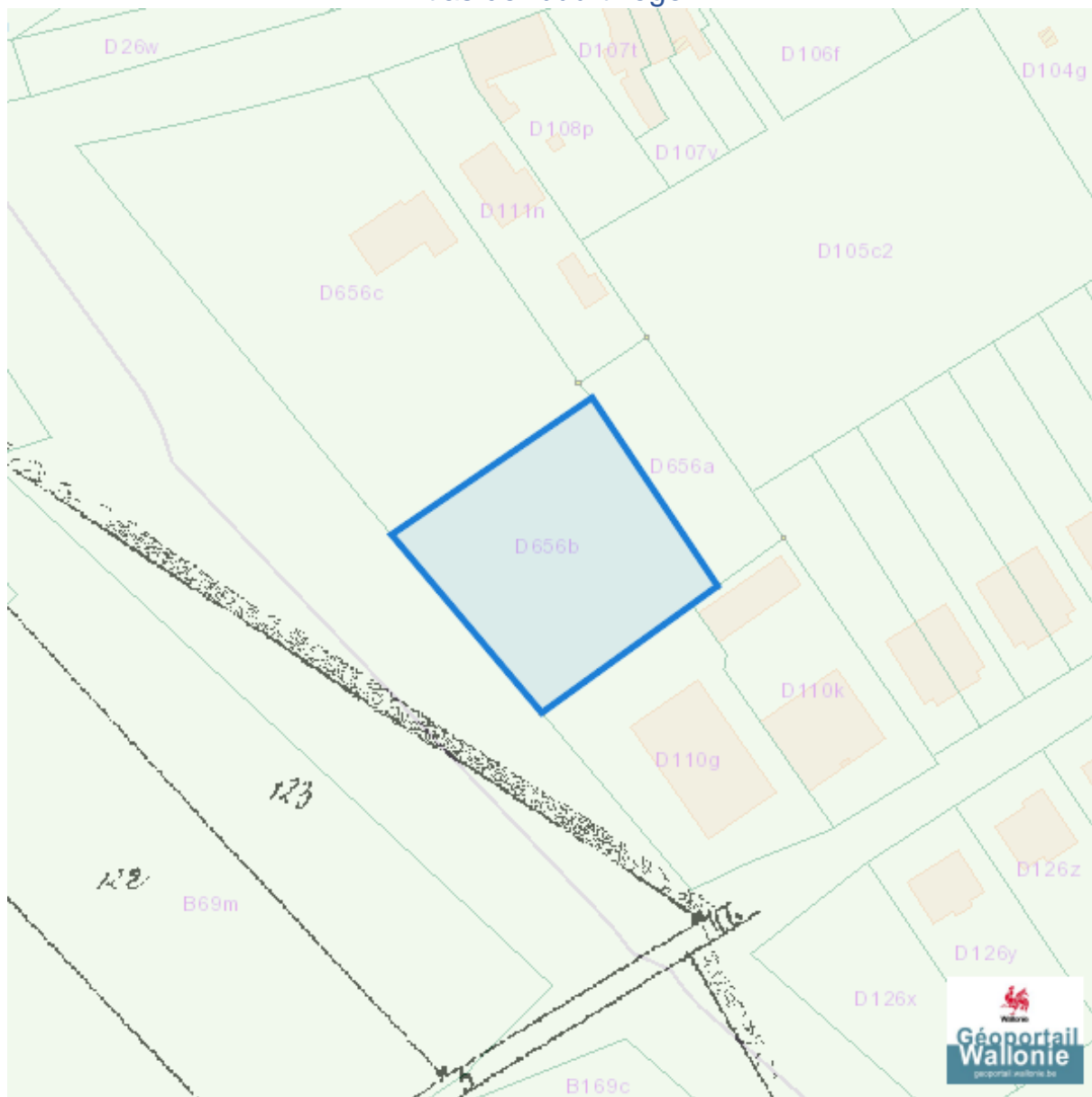
Dossier: 2023-9972/001

---

*Historische kaarten*

---

## Atlas der buurtwegen



Dossier: 2023-9972/001