

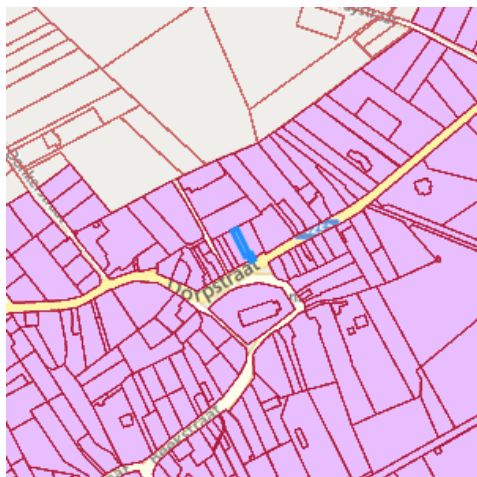
Recht van voorkoop

Gegevens opvraging

Ordernummer:	O2024-0772471	Datum opzoeking:	4/09/2024
Referentienummer:	Dorpsstraat 34 - Neerijse-1	Zoekdata:	24075C0131/00F000
Datum opzoeking themabestand:	4/09/2024	Perceel:	24075C0131/00F000

Resultaat opvraging perceel gelegen in Huldenberg afdeling HULDENBERG 3 AFD/NEERIJSE/, sectie C met perceelnummer 0131/00F000 [24075C0131/00F000]

Indicatieve kaartweergave



Resultaat

- Voorkooprecht van toepassing

Legende

- Voorkooprecht van toepassing
- Geen voorkooprecht van toepassing

Partitie	Type Vlaams voorkooprecht	Overzicht begunstigen Vlaams voorkooprecht	VKBO-Nummer	Begindatum bekendmaking	Prioriteit
P0000	VWC Bijzonder gebied	Woontrots	0400629794	8/07/2023	1
P0000	VWC Bijzonder gebied	Vlaams Woningfonds	0421111543	8/07/2023	2
P0000	VWC Bijzonder gebied	Agentschap voor Woon- en Zorginfrastructuurbeleid voor Vlaams-Brabant	0549968521	8/07/2023	3
P0000	VWC Bijzonder gebied	Gemeente Huldenberg	0207519820	8/07/2023	4

Welke informatie kan u terugvinden in dit uittreksel?

In dit uittreksel worden alle Vlaamse voorkeurechten vermeld. Conventionele voorkeurechten en eventuele federale voorkeurechten vallen buiten het toepassingsgebied van dit uittreksel en moet u opzoeken via andere kanalen.

Datum informatieve vraag

De datum waarvoor de Vlaamse voorkeurechten opgevraagd worden.

Datum opzoeking themabestand

De datum waarop het geografisch themabestand 'Vlaamse voorkeurechten' werd nagegaan of er al dan niet Vlaamse voorkeurechten van toepassing zijn op de gevraagde percelen. De resultaten m.b.t voorkeurechten zijn bijgevolg enkel geldig voor deze datum. Deze datum kan maximum 2 jaar terug in de tijd gaan i.v.m. de datum opzoeking themabestand.

Kolommen

De kolommen type, overzicht, begunstigen, begindatum bekendmaking en prioriteit worden enkel ingevuld indien er een voorkeurecht van toepassing is en de informatie gekend is.

Bron vastgoedinfo

Deze opvraging kwam tot stand in samenwerking met Informatie Vlaanderen en op basis van het geografisch themabestand 'Vlaamse voorkeurechten', erkend als authentieke geografisch gegevensbron (Decreet van 25 mei 2007 houdende de harmonisering van de procedures van voorkeurechten (B.S. 24/07/2007) en Besluit van de Vlaamse Regering van 13 juli 2012 tot vaststelling van de datum van inwerkingtreding van het decreet van 25 mei 2007 houdende de harmonisering van de procedures van voorkeurechten en houdende de erkenning van het geografisch themabestand 'Vlaamse voorkeurechten' als authentieke geografische gegevensbron (B.S. 10/08/2012)).

Document gegenereerd op basis van de gegevens ontvangen van Informatie Vlaanderen via de ORIS webservices.

CIB vlaanderen vzw - Kortrijksesteenweg 1005 - 9000 Gent
0425.043.508 - vastgoedinfo@vastgoedloket.be

Gegevens opvraging

Ordernummer:	O2024-0772470	Datum opzoeking:	4/09/2024
Referentienummer:	Dorpsstraat 34 - Neerijse-1	Zoekdata:	24075C0131/00F000
Perceel:	24075C0131/00F000		

Risicozones overstromingen - kaart 2017

Indicatieve kaartweergave



Resultaat

- Controleer of het perceel (gedeeltelijk) ingekleurd is als risicozone voor overstromingen
- Informatief: het middelpunt van het perceel is niet gelegen in een risicozone voor overstromingen

Legende

- Risicozone overstroming
- Nieuwe risicozone overstroming (kaart 2017)

Welke informatie kan u terugvinden in dit uittreksel?

Risicozones overstromingen

Risicozones zoals bepaald in het Koninklijk besluit van 20 september 2017 tot wijziging van het koninklijk besluit van 28 februari 2007 tot afbakening van de risicozones bedoeld in artikel 68-7 van de wet van 25 juni 1992 op de landverzekeringsovereenkomst (met betrekking tot de verzekering tegen natuurrampen).

Bron vastgoedinfo

Deze opvraging bevat overheidsinformatie verkregen van de Vlaamse Milieumaatschappij en de Coördinatiecommissie Integraal Waterbeleid, Dokter De Moorstraat 24-26, 9300 Aalst en Informatie Vlaanderen, Havenlaan 88, 1000 Brussel wat betreft het Grootchalig Referentie Bestand Vlaanderen (GRB).

Meer info

www.integraalwaterbeleid.be
www.waterinfo.be/watertoets

OVERSTROMINGSRAPPORT 04-09-2024

Identificatie perceel en gebouwen

Gemeente	Huldenberg				
Afdeling	3	Sectie	C	Perceelnummer	0131/00F000
Aantal gebouwen op dit perceel	1				
Waterbeheerder(s)	Vlaamse Milieumaatschappij - Leuven				



Informatie voor het volledige perceel

Parameter	Score
Perceelscore of P-score	A
Gebouwscore of G-score	A
Ligging in Signaalgebied	neen
Ligging in afgebakende oeverzone of afgebakend overstromingsgebied	neen

A: geen overstroming gemodelleerd B: kleine kans op overstromingen onder klimaatverandering C: kleine kans op overstromingen D: middelgrote kans op overstromingen

Te gebruiken symbool voor informatieplicht: geen verplicht symbool

Informatie voor de verschillende gebouwen op het perceel

Gebouw ID	Score
14823247	A

DETAILKAARTEN

Detailkaart Overstromingsgevoelige gebieden pluviaal (door hevige neerslag)



Detailkaart Overstromingsgevoelige gebieden fluviaal (uit waterlopen)



Detailkaart Overstromingsgevoelige gebieden vanuit de zee



Legende

- A - Geen overstroming gemodelleerd
- B - Kleine kans op overstromingen onder klimaatverandering
- C - Kleine kans op overstromingen
- D - Middelgrote kans op overstromingen

PERCEELSCORE

Detail overstromingsgevoeligheid perceel te Huldenberg, afdeling 3, sectie C met perceelnummer 0131/00F000

Alle scores worden op basis van de overstromingskansen geanalyseerd en vervolgens wordt een score toegekend aan uw woning of perceel.

PERCEELSCORE: A

Geen overstroming gemodelleerd



Intense neerslag
Pluviaal



Vanuit waterlopen
Fluviaal



Kustoverstroming
Zee



A: geen overstroming gemodelleerd B: kleine kans op overstromingen onder klimaatverandering C: kleine kans op overstromingen D: middelgrote kans op overstromingen



SCORE GEBOUW 14823247

Detail overstromingsgevoeligheid gebouw met ID 14823247

Alle scores worden op basis van de overstromingskansen geanalyseerd en vervolgens wordt een score toegekend aan uw woning of perceel.

GEBOUWSCORE: A

Geen overstroming gemodelleerd



Intense neerslag
Pluviaal



Vanuit waterlopen
Fluviaal



Kustoverstroming
Zee



A: geen overstroming gemodelleerd B: kleine kans op overstromingen onder klimaatverandering C: kleine kans op overstromingen D: middelgrote kans op overstromingen



INFORMATIEPLICHT

Wetgeving informatieplicht

De informatieplicht is opgenomen in art. 1.3.3.3.2 van het waterwetboek ofwel de gecodificeerde decreten betreffende het integraal waterbeleid. De details voor de uitwerking van de informatieplicht zijn opgenomen in hoofdstuk III/1 van het uitvoeringsbesluit watertoets.

Berekening P-score en G-score

Voor de berekening van de P-score wordt bekeken of er overlap is tussen het perceel en de drie overstromingskaarten.

Voor de berekening van de G-score wordt bekeken of er overlap is tussen één van de gebouwen op het perceel met een minimum oppervlakte van 25m² en de drie overstromingskaarten. Er wordt hiervoor een buffer van 1m genomen rond de gebouwen.

Aangezien enkel voor de G-score met een buffer wordt gewerkt, is hiervoor ook overlap mogelijk met de overstromingskaarten buiten het perceel. In dat geval wordt de P-score aangepast naar dezelfde waarde als de G-score.

Overstromingsrobuust gebouwd?

Uw woning kan zich in overstromingsgevoelig gebied bevinden, maar mogelijks is hier reeds rekening mee gehouden bij het bouwen en heeft u dus overstromingsrobuust gebouwd. In dit geval bestaat de mogelijkheid om een deskundige aan te stellen om uw score te laten aanpassen.

Signaalgebieden

Voor signaalgebieden geldt er wettelijk gezien geen informatieplicht, maar het is wel aangewezen om dit ook mee op te nemen bij de communicatie. Signaalgebieden zijn nog niet ontwikkelde gebieden met een harde bestemming zoals woongebied, die ook een belangrijke functie kunnen vervullen tijdens overstromingen. Het gaat om gebieden met een mogelijke tegenstrijdigheid tussen de huidige bestemmingsvoorschriften en de belangen van het watersysteem. Voor verschillende van deze gebieden werd beslist om een bouwvrije opgave te voorzien, omdat het risico tijdens overstromingen te groot is.

Afgebakende oeverzones en afgebakende overstromingsgebieden

Afgebakende oeverzones en overstromingsgebieden zijn in de meeste gevallen afgebakend op niet bebouwbare percelen, maar niet altijd. Het gaat om gebieden waar een recht van voorkoop geldt en waar inrichtingswerken worden voorzien in het kader van het waterbeleid.

Meer info

www.integraalwaterbeleid.be

waterinfo.vlaanderen.be/informatieplicht

woningpas.vlaanderen.be

Gegevens opvraging

Ordernummer:	O2024-0772468	Datum opzoeking:	4/09/2024
Referentienummer:	Dorpsstraat 34 - Neerijse-1	Zoekdata:	24075C0131/00F000
Perceel:	24075C0131/00F000		

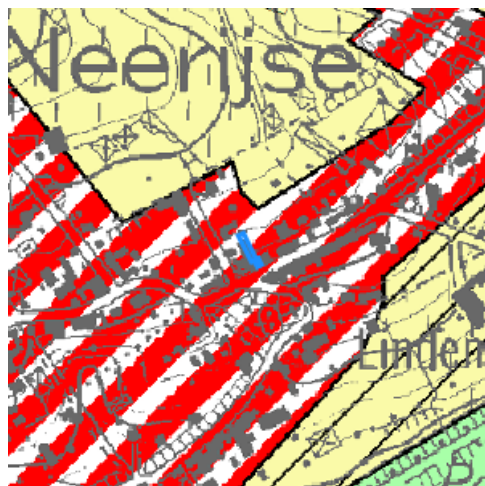
Informatieaanvraag Gewestinfo

Resultaat opvraging perceel gelegen in Huldenberg afdeling HULDENBERG 3 AFD/NEERIJSE/, sectie C met perceelnummer 0131/00F000 [24075C0131/00F000]

Gewestplan

Hoofdbestemming (*):	woongebieden met landelijk karakter
Datum goedkeuring gewestplan:	7/12/1994
Gewestplan:	Volledig grondgebied Neerijse
Categorie:	Wonen

Indicatieve kaartweergave



Legende

 0100 - Woongebieden	 0700 - Groengebieden
 0105 - Woonuitbreidingsgebieden	 0701 - Natuurgebieden
 0200 - Gebieden voor gemeenschapsvoorziening en openbaar nut	 0702 - Natuurgebieden met wetenschappelijke waarde of natuureservaten
 0400 - Recreatiegebieden	 0800 - Bosgebieden
 0401 - Gebieden voor dagrecreatie	 0900 - Agrarische gebieden
 0402 - Gebieden voor verblijfsrecreatie	 0901 - Landschappelijke waardevolle agrarische gebieden
 0410 - Gebieden voor toeristische recreatieparken (TRP)	 1000 - Industriegebieden
 0500 - Parkgebieden	 1100 - Ambachtelijke bedrijven en KMO's
 0600 - Bufferzones	 1700 - Landelijke gebieden

Uitgebreide legende <https://www.realsmart.be/gewestplan.pdf>

Gewestelijk ruimtelijk uitvoeringsplan

Er is geen informatie beschikbaar op het gekozen perceelnummer.

Indicatieve kaartweergave



Legende

-  Contouren van grondvlakken
-  Contouren van overdrukken (indien geen grondvlak van GewRUP aanwezig, is bestemming op gewestplan ook nog van kracht)
-  Contouren van lijnen

Welke informatie kan u terugvinden in dit uittreksel?

Gewestplan

Het gewestplan is een verouderd planningsinstrument dat enkel nog van kracht is op die plekken waar het niet vervangen is door een nieuwer plan. Na 2000 zijn de bestemmingen van het gewestplan op vele plekken gewijzigd door de opmaak van de 'ruimtelijke uitvoeringsplannen' (RUP'S).

Belangrijke Noot

Wilt u weten welke bestemming geldt op een bepaald perceel, dan vraagt u dit best na bij de gemeente. Zij hebben een overzicht van alle geldende plannen (ruimtelijke uitvoeringsplannen van gewest, provincie of gemeente, maar ook bijzonder plannen van aanleg) die het gewestplan intussen mogelijks hebben vervangen.

Gewestelijk Ruimtelijk Uitvoeringsplan

Een ruimtelijk uitvoeringsplan heeft uitvoering aan een ruimtelijk structuurplan. Het heeft een verordende waarde voor alle overheidsbeslissing. Het Vlaams gewest maakt gewestelijke ruimtelijke uitvoeringsplannen op. Ook provincies en gemeenten maken ruimtelijke uitvoeringsplannen op. Raadpleeg de gemeente of provincie voor een overzicht van de plannen op hun grondgebied.

Meer info

www.ruimtelijkeordering.be

* Indien het perceel ingetekend is met meerdere bestemmingen, kan u de andere bestemmingen via de legende afleiden.

Bron vastgoedinfo

Deze opvraging bevat overheidsinformatie verkregen van Ruimte Vlaanderen, Koning Albert II-Laan 19 bus 11, 1210 Brussel, namens het Vlaams Gewest en Informatie Vlaanderen, Havenlaan 88, 1000 Brussel wat betreft het Grootchalig Referentie Bestand Vlaanderen (GRB).

Document gegenereerd op basis van de gegevens ontvangen van Ruimte Vlaanderen via de ORIS webservices.

CIB vlaanderen vzw - Kortrijksesteenweg 1005 - 9000 Gent
0425.043.508 - vastgoedinfo@vastgoedloket.be

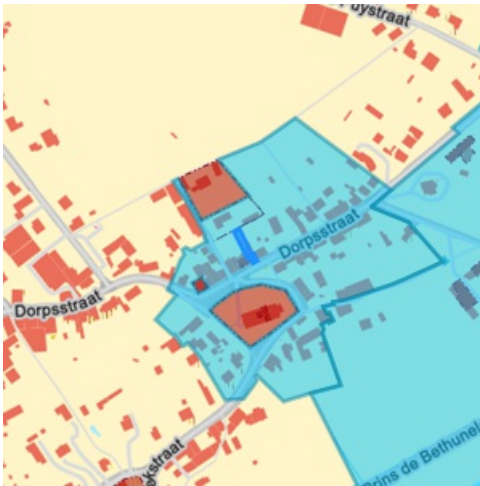
Gegevens opvraging

Ordernummer:	O2024-0772469	Datum opzoeking:	4/09/2024
Referentienummer:	Dorpsstraat 34 - Neerijse-1	Zoekdata:	24075C0131/00F000
Perceel:	24075C0131/00F000		

Resultaat opvraging perceel gelegen in Huldenberg afdeling HULDENBERG 3 AFD/NEERIJSE/, sectie C met perceelnummer 0131/00F000 [24075C0131/00F000]

Informatievraag: Beschermd onroerend erfgoed (Met juridische gevolgen)

Indicatieve kaartweergave



Resultaat

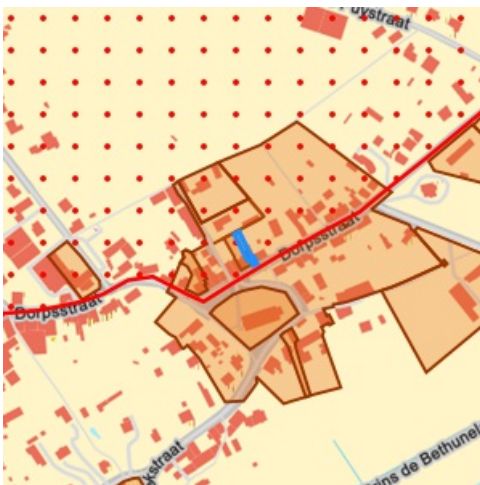
- Dorpskern Neerijse: (detail zie bijlage)

Legende

■ Cultuurhistorische landschappen	■ Monumenten
■ Archeologische sites	■ Overgangszones
■ Stads- en dorpsgezichten	

Informatievraag: Vastgestelde inventaris onroerend erfgoed (Met juridische gevolgen)

Indicatieve kaartweergave



Resultaat

- Herberg In de grote zaal: (detail zie bijlage)
- Dorpskern Neerijse: (detail zie bijlage)
- Plateau van Duisburg: (detail zie bijlage)

Legende

■ Landschapsatlas	■ Archeologische zones
■ Landschapelijk erfgoed	■ Bouwkundig erfgoed

Informatievraag: Erfgoedlandschap (Met juridische gevolgen)

Indicatieve kaartweergave



Resultaat

- Het onroerend goed is niet opgenomen in het erfgoedlandschap

Legende

-  Landschapelijk erfgoed

Informatievraag: Unesco werelderfgoed (Met juridische gevolgen)



Indicatieve kaartweergave



Resultaat

- Het onroerend goed is niet opgenomen in de Unesco Werelderfgoedlijst

Legende

-  Bufferzones
-  Kernzones

Informatievraag: Gebieden geen archeologie (Met juridische gevolgen)

Indicatieve kaartweergave



Resultaat

- Het onroerend erfgoed is niet opgenomen in gebieden waar geen archeologisch erfgoed te verwachten valt

Legende

-  Gewestelijk
-  Gemeentelijk

Informatievraag: Erfgoed plannen (Met juridische gevolgen)

Indicatieve kaartweergave



Resultaat

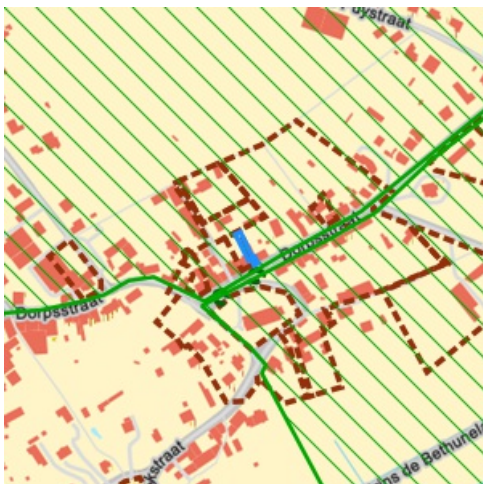
- Het onroerend goed heeft geen erfgoed plannen

Legende

- Beheersplannen
- Onroerenderfgoedrichtplannen

Informatievraag: Wetenschappelijke inventaris onroerend erfgoed (Aanvullend overzicht)

Indicatieve kaartweergave



Resultaat

- **Dorpskern Neerijse:** Bouwkundig (detail zie bijlage)
- **Herberg In de grote zaal:** Bouwkundig (detail zie bijlage)
- **Plateau van Duisburg:** Landschappelijk (detail zie bijlage)

Legende

- Archeologische erfgoed elementen
- Archeologische erfgoed gehelen
- Bouwkundig erfgoed elementen
- Landschappelijk erfgoed elementen
- Landschappelijk erfgoed gehelen

Informatievraag: Archeologienota's (Aanvullend overzicht)

Indicatieve kaartweergave



Resultaat

- Het onroerend goed heeft geen goedgekeurde archeologienota's

Legende

- Archeologienota's

Informatievraag: Eindverslag archeologie (Aanvullend overzicht)

Indicatieve kaartweergave



Resultaat

- Het onroerend goed heeft geen eindverslagen van archeologisch onderzoek

Legende

 Eindverslag archeologie

Welke informatie kan u terugvinden in dit uittreksel?

Beschermd onroerend erfgoed

De minister bevoegd voor onroerend erfgoed kan een goed beschermen als het door de erfgoedwaarden van algemeen belang is. Het moet minimaal in de staat blijven waarin het zich bevond op het moment van de bescherming.

Is het onroerend goed beschermd, dan gelden er verschillende specifieke juridische (per monument, stads- of dorpsgezicht of cultuurhistorisch landschap) gevolgen om het behoud ervan te garanderen. Bovendien kan je beroep doen op verschillende vormen van financiële ondersteuning.

Er zijn vier mogelijke vormen van bescherming: een beschermd monument, een beschermd cultuurhistorisch landschap, een beschermd stads- of dorpsgezicht en een beschermde archeologische site. Binnen elk van deze statuten is het mogelijk om een overgangszone in te stellen. Zo'n zone ondersteunt de erfgoedwaarden van het beschermde goed.

Vastgesteld onroerend erfgoed

De vaststelling van een inventaris is één van de instrumenten die de Vlaamse overheid kan inzetten om onroerend erfgoed te behouden. Hiermee bevestigt de bevoegde minister dat alle erfgoeditems op een vastgestelde lijst erfgoedwaarde bezitten en nog altijd bewaard zijn. Bij een vastgesteld item moet de overheid, eigenaar of beheerder rekening houden met rechtsgevolgen. De rechtsgevolgen zijn minder uitgebreid dan bij een beschermd erfgoed. Bovendien gelden voor alle vastgesteld bouwkundig en landschappelijk erfgoed in Vlaanderen eenzelfde set rechtsgevolgen.

Het onroerenderfgoeddecreet voorziet bevoegdheid voor steden en gemeenten voor het inventariseren van bouwkundig en landschappelijk erfgoed. De Vlaamse overheid inventariseert het archeologisch erfgoed, varend erfgoed en de landschappelijke gehelen (Landschapsatlas).

Erfgoedlandschap

Anders dan bij een bescherming of vaststelling van een onroerend goed verloopt de procedure van een erfgoedlandschap via de regelgeving Ruimtelijke Ordening. Als er voor een gebied een RUP wordt opgemaakt, kan de plannende overheid (gemeente, provincie of Vlaanderen) ervoor kiezen om hier ook een erfgoedlandschap in af te bakenen. Zo kunnen er stedenbouwkundige voorschriften gekoppeld worden aan het erfgoedlandschap waarmee ingezet wordt op erfgoedzorg. Wordt je goed erfgoedlandschap, moet je rekening houden met zorgplicht.

Unesco werelderfgoed

De Werelderfgoedconventie van 1972 betracht cultureel en natuurlijk erfgoed dat van unieke en universele waarde is voor de mensheid, te bewaren en te ontsluiten voor toekomstige generaties. Meer dan 190 lidstaten hebben deze Conventie ondertekend. België is sinds 1996 ook partij bij het Werelderfgoedverdrag. Zowel cultureel als natuurlijk erfgoed, als erfgoed dat daarvan een gecombineerde vorm is, kan voor de Werelderfgoedlijst worden voorgedragen. Vlaanderen telt momenteel zeven beschermingen op de Werelderfgoedlijst: een serie van 13 begijnhoven en van 26 belforten, het atelier Plantin-Moretus, de woning Giuette, de volledige Brugse binnenstad, het Zoniënwood, de Wortel-Kolonie en begraafplaatsen en herdenkingsites van WO I.

Gebieden geen archeologie

De kaart wordt sinds 2016 periodiek vastgesteld door het agentschap. Op die manier kunnen percelen of gebieden die beantwoorden aan de criteria voor opname op korte termijn op de kaart opgenomen worden. Dit geeft bouwheren, verkavelaars en ontwikkelaars met plannen voor dergelijke percelen de mogelijkheid om vrijgesteld te worden van een archeologisch vooronderzoek, zonder vertraging en bijkomende kosten.

Plannen

Een goedgekeurd beheersplan legt geen actieve verplichtingen op. Het is en blijft een geconcretiseerde beheersvisie voor een erfgoedplaats. Toch heeft het document in zekere mate een 'dwingend' kader waarbinnen je moet blijven: als je werken wil uitvoeren, moeten ze stroken met de beheersdoelstellingen uit het beheersplan. Zijn de beheersdoelstellingen niet meer passend, dan kan je een aanpassing van het beheersplan aanvragen of een nieuw beheersplan opmaken. De geldigheidsduur van een plan is 24 jaar. In bepaalde gevallen heb je een goedgekeurd beheersplan nodig om een erfgoedpremie aan te vragen.

Geïnteriseerd wetenschappelijk onroerend erfgoed

Het agentschap Onroerend Erfgoed heeft de expliciete opdracht om al het waardevolle onroerend erfgoed in Vlaanderen te inventariseren. Door de jaren heen zijn er meerdere wetenschappelijke inventarissen opgemaakt over bouwkundig, landschappelijk en archeologisch erfgoed.

Geïnteriseerd onroerend erfgoed is opgenomen in een wetenschappelijke inventaris. Zo'n opname heeft geen rechtsgevolgen. Het goed wordt enkel beschreven en gedocumenteerd.

Archeologienota's en nota's

Een bouwheer is in bepaalde gevallen verplicht om een archeologienota toe te voegen aan een vergunningsaanvraag. Hij stelt daarvoor een erkend archeoloog aan om een archeologisch vooronderzoek uit te voeren en een archeologienota op te stellen. Of je verplicht bent een archeologienota toe te voegen aan je vergunningsaanvraag is onder meer afhankelijk van: oppervlakte perceel en bodemingreep, ruimtelijke bestemming van perceel en of het terrein zich situeert in een beschermde archeologische site, in een vastgestelde archeologische zone of in een gebied waar geen archeologisch erfgoed te verwachten valt.

Eindverslag archeologisch onderzoek

Bij bouw- of verkavelingsprojecten maakt een erkend archeoloog verschillende verslagen op om archeologisch erfgoed te documenteren. De bouwheer moet aangeven of er archeologisch erfgoed op het terrein wordt verwacht en hoe hiermee zal worden omgegaan. Een vooronderzoek resulteert in een archeologienota of een nota bij een uitgesteld vooronderzoek. Als uit het vooronderzoek blijkt dat een archeologische site verder onderzocht moet worden, volgt een opgraving, uitgevoerd door een erkend archeoloog. Binnen twee maanden na het veldwerk maakt de archeoloog een archeologierapport met voorlopige bevindingen, dat aantoont dat het werk op het terrein is voltooid en de bouwwerkzaamheden kunnen beginnen. Het definitieve eindverslag, met alle onderzoeksresultaten, wordt binnen twee jaar na de opgraving bezorgd.

Wetgeving

Decreet van 12 juli 2013 betreffende het onroerend erfgoed, gewijzigd bij het decreet van 4 april 2014 (Belgisch Staatsblad 17 oktober 2013 en 15 april 2014). Besluit van de Vlaamse Regering betreffende de uitvoering van het Onroerenderfgoeddecreet van 12 juli 2013.

Meer info

www.onroenderfgoed.be

Bron vastgoedinfo

Deze opvraging bevat overheidsinformatie verkregen van het Agentschap Onroerend Erfgoed, Koning Albert-II-Laan 19, bus 5, 1210 Brussel en Informatie Vlaanderen, Havenlaan 88, 1000 Brussel wat betreft het Grootschalig Referentie Bestand Vlaanderen (GRB).

Document gegenereerd op basis van de gegevens ontvangen van het Agentschap Onroerend erfgoed via de ORIS webservices.

CIB vlaanderen vzw - Kortrijksesteenweg 1005 - 9000 Gent
0425.043.508 - vastgoedinfo@vastgoedloket.be

Bijlage

Informatieaanvraag Onroerend erfgoed

(Referentienummer: Dorpsstraat 34 - Neerijse-1)

Resultaat opvraging perceel gelegen in Huldenberg afdeling HULDENBERG 3 AFD/NEERIJSE/, sectie C met perceelnummer 0131/00F000 [24075C0131/00F000]

Beschermd onroerend erfgoed

Beschermd stads- of dorpsgezicht, intrinsiek: Dorpskern Neerijse

Beschermd stads- of dorpsgezicht, intrinsiek

Beknopte karakterisering

Typologies burgerhuizen, dorpswoningen, herbergen,
hoeven, dorpen

Beschrijving

De dorpskern van Neerijse is beschermd als dorpsgezicht. De als monument beschermde parochiekerk Sint-Pieter en -Paulus met het ommuurde kerkhof, de pastorie met bijgebouwen en pastorietaun en de herberg met bakoven, zijn geen deel van de bescherming.

De dorpskern van Neerijse, tegen de noordelijke valleiflank van de IJse, is uitgebouwd ter hoogte van de pleinvormende splitsing van de oude "Lovenwech" – huidige provinciebaan Leuven-Overijse – in een rechtstreekse tak over Loonbeek en Huldenberg en een tweede tak, een oude trekweg over de heuvelrug tussen IJse en Laan. Het centrum wordt gedomineerd door de ruim geproportioneerde, op een hoogte ingeplante en door een stevige kerkhofmuur omgorde Sint-Pieter- en -Pauluskerk.

Als administratieve kern van en deel uitmakend van het abdijdomein van Corbie gaat de oorsprong van Neerijse minstens terug tot begin 12de eeuw. Van oudsher een belangrijk lokaal centrum zorgde niet alleen de aanwezigheid van het dorpskasteel – in oorsprong een feodale motte – maar ook de ligging aan een belangrijke verbindingsweg voor een zekere welstand én een vrij dichte, vrijwel aaneengesloten, rond de kerk (Dorpsstraat, aanzet Beekstraat) gegroepeerde bebouwing.

Dit verklaart de vrij sterke concentratie van oudere, overwegend tot de 18de eeuw opklimmende panden die in al dan niet verbouwde vorm bewaard bleven te midden van een overwegend 19de, begin 20ste-eeuwse bebouwing met als markantste voorbeelden in de Dorpsstraat een wit geschilderde tweelaagse langgevelhoeve met beluikte vensters (nr. 11) een eclectische burgerwoning met karakteristiek gebruik van geglazuurde witte baksteen (nummer 21), een dubbelhuis met decoratieve gevelcementering (nummer 32).

Uit de 18de of begin 19de eeuw dateren onder meer een **tweelaags breedhuis** met korfboogdeur, sporen van kruisvensters, muizentandfries en muurvlchtingen (nummer 13) en een voormalig hoevecomplex (nummer 22) en voor wat de Beekstraat betreft een **hoevecomplex** met parallel met de straat ingeplant bijgebouw (nummers 13-15) en een langgevelhoeve (nummer 1-3). Eén van de oudste woonhuizen is ongetwijfeld het pand tegenover het kerkportaal (Dorpsstraat 53) met zijn markant volume met afgesnuit zadeldak, sporen van kruisvensters en neoclassicistische voorzetgevel. Het betreft de voormalige gemeenteschool die vorige eeuw werd ingericht in het woonhuis van een hoevecomplex waarvan de aanhorigheden inmiddels werden verbouwd tot diverse woningen.

Opmerkelijk voor deze dorpskern is dat niettegenstaande hun stilistische diversiteit de overwegend langs de rooilijn gealigneerde en grotendeels tweelaagse rijwoningen een sterk homogeen geheel vormen.

Bibliografie

- DE COSTER L. 1974: *De Sint-Pieter-en-Pauwelkerk te Neerijse in Brabant*, 49-50.
- DELMELLE J. 1957: Neerijse et son église in *Brabant Tourisme*, 1-2.
- JANSSENS R. 1981: *Eugène Gife 1819-1890. Provinciaal bouwmeester te Antwerpen. Een studie van zijn kerkelijke bouwkunst* (onuitgegeven licentiaatverhandeling Gent).
- DE KEMPENEER J. 1967: De oude pastorie van Neerijse in *Mededelingen van de Geschied- en Oudheidkundige Kring voor Leuven en omgeving*, 40 – 46.
- LEMAIRE R. 1906: *Les origines du style gothique en Brabant. 1.1. L'Architecture romane*, Brussel-Parijs, 141-143.
- LEURS C. 1922: *Les origines du style gothique en Brabant. 1.2. L'Architecture romane dans l'ancien duché*, Brussel, 12-13.
- STIJNEN H. (1998): *De onvoltooid verleden tijd*, (Kortrijk), 142-143.

Waarden

De dorpskern van Neerijse is beschermd als dorpsgezicht omwille van het algemeen belang gevormd door de:

Historische waarde

Uitgebouwd op de noordelijke valleiflank van de IJse, langsheen de oude "Lovenwech" getuigt de overwegend aaneengesloten en op de rooilijn gealigneerde bebouwing, waaronder nog diverse al dan niet verbouwde 18de eeuwse panden van een zekere welstand en bloei

die in belangrijke mate werd bepaald door de aanwezigheid van de invloedrijke dorpsheren, de familie d'Overschie. Ondanks hun stilistische verscheidenheid vormen de overwegend tweelaagse rijwoningen met parallel met de straat lopende nokrichting, eenvoudig volume, symmetrische ordonnantie met rechthoekige openingen en sober materiaalgebruik een opmerkelijk homogeen geheel temidden waarvan de Sint-Pieter- en -Pauluskerk als een monumentaal schrijn is ingeplant.

Is de aanduiding van

- **Beekstraat, Dorpsstraat, Lindenhoflaan (Huldenberg)** De dorpskern van Neerijse, tegen de noordelijke valleiflank van de IJse, is uitgebouwd ter hoogte van de pleinvormende splitsing van de oude "Lovenwech".

Is de omvattende aanduiding van

- **Dorpsstraat 36 (Huldenberg)** Goed bewaard voorbeeld van een eind 18de-, begin 19de-eeuws pand.
- **Dorpsstraat 58 (Huldenberg)** Herberg en winkel in traditionele bak- en zandsteenstijl uit het laatste kwart van de 18de eeuw.
- **Beekstraat 17 (Huldenberg)** Kleine, classicistisch getinte hoeve van het langgeveltype daterend uit 18de en 19de eeuw.
- **Dorpsstraat (Huldenberg)** Twee mooi ontwikkelde en beeldbepalende zomereiken staan verspreid langs de Dorpsstraat, ten noorden van het kerkhof. De beide bomen zijn even groot en dat doet vermoeden dat ze in dezelfde periode zijn geplant. De westelijke zomereik werd geplant naar aanleiding van het 100-jarig bestaan van België. Of de oostelijke zomereik ook aangeplant is in 1930 is niet geweten, hij kan ook aangeplant zijn als herdenkingsboom na de Eerste Wereldoorlog.
- **Dorpsstraat 13 (Huldenberg)** Zandstenen deuromlijsting uit de 18de eeuw.

Meer info

- <https://id.erfgoed.net/aanduidingsobjecten/1579>

Beschermingsbesluiten

- [Parochiekerk Sint-Pieter en -Paulus met ommuurd kerkhof, dorpsherberg, pastorie met bijgebouwen en ommuurde tuin en dorpskern van Neerijse](https://id.erfgoed.net/besluiten/4074) - <https://id.erfgoed.net/besluiten/4074>
Definitieve beschermingsbesluiten

Vastgestelde inventaris

Vastgesteld bouwkundig erfgoed: Herberg In de grote zaal

Vastgesteld bouwkundig erfgoed

Beknopte karakterisering

Typologies [herbergen](#)

Datering [eerste kwart 19de eeuw](#), [vierde kwart 18de eeuw](#)

Beschrijving

Goed bewaard voorbeeld van een eind 18de-, begin 19de-eeuws pand.

Waarden

Architecturale waarde

Historische waarde

Is de aanduiding van

- **Dorpsstraat 36 (Huldenberg)** Goed bewaard voorbeeld van een eind 18de-, begin 19de-eeuws pand.

Heeft als voorganger

- **Dorpsstraat 36 (Huldenberg)** Een goed bewaard voorbeeld van een eind 18de-, begin 19de-eeuws pand is de tegenover het kerkkoor ingeplante voormalige herberg 'In de grote zaal', op oude foto's voorgesteld met witgekalkte voorgevel.

Meer info

- <https://id.erfgoed.net/aanduidingsobjecten/115908>

Beschermingsbesluiten

- [Besluit tot vaststelling van de inventaris bouwkundig erfgoed in de provincie Vlaams-Brabant - https://id.erfgoed.net/besluiten/14867](https://id.erfgoed.net/besluiten/14867)
Schrappingsbesluiten Vaststellingsbesluiten

Vastgesteld bouwkundig erfgoed: Dorpskern Neerijse

Vastgesteld bouwkundig erfgoed

Beknopte karakterisering

Typologies [dorpen](#)

Beschrijving

De dorpskern van Neerijse, tegen de noordelijke valleiflank van de IJse, is uitgebouwd ter hoogte van de pleinvormende splitsing van de oude "Lovenwech".

Waarden

Historische waarde

Is de aanduiding van

- **Beekstraat, Dorpsstraat, Lindenhoflaan (Huldenberg)** De dorpskern van Neerijse, tegen de noordelijke valleiflank van de IJse, is uitgebouwd ter hoogte van de pleinvormende splitsing van de oude "Lovenwech".

Is de omvattende aanduiding van

- **Dorpsstraat 36 (Huldenberg)** Goed bewaard voorbeeld van een eind 18de-, begin 19de-eeuws pand.
- **Dorpsstraat 58 (Huldenberg)** Herberg en winkel in traditionele bak- en zandsteenstijl uit het laatste kwart van de 18de eeuw.
- **Beekstraat 17 (Huldenberg)** Kleine, classicistisch getinte hoeve van het langgeveltype daterend uit 18de en 19de eeuw.
- **Dorpsstraat 46 (Huldenberg)** Het 18de-eeuwse pastoriecomplex met woonhuis, poortgebouw en kleine dwarsschuur is ingeplant te midden van een ommuurde tuin. De enclavevormende site wordt ontsloten door een rechthoekig poortje en een ruim poortgebouw.
- **Dorpsstraat 13 (Huldenberg)** Zandstenen deuromlijsting uit de 18de eeuw.

Meer info

- <https://id.erfgoed.net/aanduidingsobjecten/120590>

Beschermingsbesluiten

- [Besluit tot vaststelling van de inventaris bouwkundig erfgoed in de provincie Vlaams-Brabant - https://id.erfgoed.net/besluiten/14867](https://id.erfgoed.net/besluiten/14867)

Schrappingsbesluiten Vaststellingsbesluiten

Vastgesteld landschapsatlasrelict: Plateau van Duisburg

Vastgesteld landschapsatlasrelict

Beknopte karakterisering

Typologies hoeven, spoorwegbeddingen, kapellen (klein erfgoed), poelen, dorpen, holle wegen, kalkwinning, solitaire bomen, bossen, valleiranden, natuurlijke taluds, plateaus, open landschappen, agrarische landschappen, plateauranden

Datering Romeinse tijd

Beschrijving

Het Plateau van Duisburg is vastgesteld in de landschapsatlas.

Waarden

Natuurwetenschappelijke waarde

De wegen op de kamlijn van de plateaus bieden weidse vergezichten over dit landelijk gebied. Deze versterken de grote landschappelijke belevingswaarde van het gebied, zoals dat ook het geval is voor de talrijke gaaf bewaarde holle wegen die het plateau aansnijden vanuit de valleien. Het versneden plateau heeft een bijzondere waarde op geomorfologisch gebied; met name het golvend karakter van het plateau, de asymmetrische droge dalen, en de diverse types soms diep ingesneden holle wegen. Inzake flora liggen de zones met de grootste soortendiversiteit rond de bossen en de steilranden. Op perceelsranden is vaak nog een rijke akkerrandvegetatie aanwezig. Het plateau heeft bovendien bijzondere faunistische waarden, met name het voorkomen van de Europese hamster, de vroedmeesterpad en belangrijke populaties van akkervogels.

Historische waarde

Op sommige plaatsen is het Romeinse kadaster zichtbaar. De Brede Weg was een belangrijke regionale, pre-Romeinse verbindingsweg. De Sint-Veronakapel is een van de oudste kerken van de regio, vermoedelijk uit de Merovingische tijd. Rond het Raffelberghof en het Tersaarthof vertoont de veldindeling kenmerken van de hoogmiddeleeuwse ontginning (grote blokken). De bedding van de voormalige tramlijn Tervuren-Tienen is nog zeer goed in het landschap herkenbaar als lijnrelict.

Esthetische waarde

De schoonheid van het gebied is een gevolg van de afwezigheid van bebouwing, het golvend soms diep ingesneden reliëf en de diepe holle wegen en droge dalen met begroeide taluds. Van op het plateau zijn een aantal unieke vergezichten waar te nemen in de richting van Bertem, Leuven, Sint-Joris-Weert en Neerijse. Vier grote eeuwenoude hoeves zijn nog steeds aanwezig: Ten Bos, Raffelberg, Tersaart en Hof ten Schonenberg. Het brede dal met Vloedgroebe en Lange Gracht, waarlangs Tersaart en Raffelberg gelegen zijn, heeft door zijn halfopen karakter een grote esthetische waarde. Er zijn talrijke gekasseide veldwegen en holle wegen aanwezig. In de bebouwing langs de rand van het plateau werd in belangrijke mate bouwkundig erfgoed genoteerd.

Sociaal-culturele waarde

De aanwezigheid van een aantal kapelletjes, vaak aan een grote solitaire boom. Duisburg als plateau-dorp met zijn driehoekig dorpsplein, op het kruispunt van oude Romeinse wegen. De vele paden en holle wegen zijn ideale wandel- en fietswegen.

Ruimtelijk-structurerende waarde

Het plateau van Duisburg omvat een uitgestrekt nauwelijks bebouwd waardevol agrarisch landschap dat aan de verstedelijkingsdruk tussen Leuven en Brussel heeft weerstaan. Het is tevens gelegen tussen twee drukke verkeersassen die gelegen zijn in de naburige valleien.

Is de aanduiding van

- **Bertem, Korbeek-dijle, Leefdaal (Bertem), Huldenberg, Loonbeek, Neerijse (Huldenberg), Heverlee (Leuven), Overijse (Overijse), Duisburg, Vossem (Tervuren)** Het leemplateau vormt een groot open landbouwgebied met geïsoleerde boskernen. Het plateau bestaat bijna uitsluitend uit akkers (kouterlandschap of zogenaamd open field landschap), terwijl de resterende oppervlakte wordt ingenomen door bosjes, holle wegen, bermen en graften. De valleihellingen hebben een overwegend gesloten karakter met bosjes, houtkanten en holle wegen. Met uitzondering van enkele beperkte zones van lintbebouwing langs de dwarswegen over het plateau ligt alle bebouwing aan de rand van het plateau. De dorpskernen zijn als een keten gelegen buiten het plateau, in de valleien, dwarswegen over het plateau verbinden de kernen in de valleien.

Meer info

- <https://id.erfgoed.net/aanduidingsobjecten/10299>

Beschermingsbesluiten

- **Plateau van Duisburg** - <https://id.erfgoed.net/besluiten/4899>
Vaststellingsbesluiten

Dorpskern Neerijse



Beknopte karakterisering

Typologies [dorpen](#)

Beschrijving

De dorpskern van Neerijse, tegen de noordelijke valleiflank van de IJse, is uitgebouwd ter hoogte van de pleinvormende splitsing van de oude "Lovenwech" – huidige provinciebaan Leuven-Overijse – in een rechtstreekse tak over Loonbeek en Huldenberg en een tweede tak, een oude trekweg over de heuvelrug tussen IJse en Laan. Het centrum wordt gedomineerd door de ruim geproportioneerde, op een hoogte ingeplante en door een stevige kerkhofmuur omgorde Sint-Pieter- en -Pauluskerk.

Als administratieve kern van en deel uitmakend van het abdijdomein van Corbie gaat de oorsprong van Neerijse minstens terug tot begin 12de eeuw. Van oudsher een belangrijk lokaal centrum zorgde niet alleen de aanwezigheid van het dorpskasteel – in oorsprong een feodale motte – maar ook de ligging aan een belangrijke verbindingsweg voor een zekere welstand én een vrij dichte, vrijwel aaneengesloten, rond de kerk (Dorpsstraat, aanzet Beekstraat) gegroepede bebouwing.

Dit verklaart de vrij sterke concentratie van oudere, overwegend tot de 18de eeuw opklimmende panden die in al dan niet verbouwde vorm bewaard bleven te midden van een overwegend 19de, begin 20ste-eeuwse bebouwing met als markantste voorbeelden in de Dorpsstraat een wit geschilderde tweelaagse langgevelhoeve met beluikte vensters (nr. 11) een eclectische burgerwoning met karakteristiek gebruik van geglazuurde witte baksteen (nummer 21), een dubbelhuis met decoratieve gevelcémentering (nummer 32).

Uit de 18de of begin 19de eeuw dateren onder meer een [tweelaags breedhuis](#) met korfboogdeur, sporen van kruisvensters, muizentandfries en muurvlchtingen (nummer 13) en een voormalig hoevecomplex (nummer 22) en voor wat de Beekstraat betreft een [hoevecomplex](#) met parallel met de straat ingeplant bijgebouw (nummers 13-15) en een langgevelhoeve (nummer 1-3). Eén van de oudste woonhuizen is ongetwijfeld het pand tegenover het kerkportaal (Dorpsstraat 53) met zijn markant volume met afgesnuit zadeldak, sporen van kruisvensters en neoclassicistische voorzetgevel. Het betreft de voormalige gemeenteschool die vorige eeuw werd ingericht in het woonhuis van een hoevecomplex waarvan de aanhorigheden inmiddels werden verbouwd tot diverse woningen.

Opmerkelijk voor deze dorpskern is dat niettegenstaande hun stilistische diversiteit de overwegend langs de rooilijn gealigneerde en grotendeels tweelaagse rijwoningen een sterk homogeen geheel vormen.

- DE COSTER L. 1974: *De Sint-Pieter-en-Pauwelkerk te Neerijse in Brabant*, 49-50.
- DELMELLE J. 1957: Neerijse et son église in *Brabant Tourisme*, 1-2.
- JANSSENS R. 1981: *Eugène Gife 1819-1890. Provinciaal bouwmeester te Antwerpen. Een studie van zijn kerkelijke bouwkunst* (onuitgegeven licentiaatverhandeling Gent).
- DE KEMPENEER J. 1967: De oude pastorie van Neerijse in *Mededelingen van de Geschied- en Oudheidkundige Kring voor Leuven en omgeving*, 40 – 46.
- LEMAIRE R. 1906: *Les origines du style gothique en Brabant. 1.1. L'Architecture romane*, Brussel-Parijs, 141-143.
- LEURS C. 1922: *Les origines du style gothique en Brabant. 1.2. L'Architecture romane dans l'ancien duché*, Brussel, 12-13.
- STIJNEN H. (1998): *De onvoltooid verleden tijd*, (Kortrijk), 142-143.

- **Dorpsstraat 36 (Huldenberg)** Goed bewaard voorbeeld van een eind 18de-, begin 19de-eeuws pand.
- **Dorpsstraat 58 (Huldenberg)** Herberg en winkel in traditionele bak- en zandsteenstijl uit het laatste kwart van de 18de eeuw.
- **Beekstraat 17 (Huldenberg)** Kleine, classicistisch getinte hoeve van het langgeveltype daterend uit 18de en 19de eeuw.
- **Dorpsstraat 46 (Huldenberg)** Het 18de-eeuwse pastoriecomplex met woonhuis, poortgebouw en kleine dwarsschuur is ingeplant te midden van een ommuurde tuin. De enclavevormende site wordt ontsloten door een rechthoekig poortje en een ruim poortgebouw.
- **Dorpsstraat (Huldenberg)** Twee mooi ontwikkelde en beeldbepalende zomereiken staan verspreid langs de Dorpsstraat, ten noorden van het kerkhof. De beide bomen zijn even groot en dat doet vermoeden dat ze in dezelfde periode zijn geplant. De westelijke zomereik werd geplant naar aanleiding van het 100-jarig bestaan van België. Of de oostelijke zomereik ook aangeplant is in 1930 is niet geweten, hij kan ook aangeplant zijn als herdenkingsboom na de Eerste Wereldoorlog.
- **Dorpsstraat 13 (Huldenberg)** Zandstenen deuroplijsting uit de 18de eeuw.

Is aangeduid als

- **Beekstraat, Dorpsstraat, Lindenhoflaan (Huldenberg)** De dorpskern van Neerijse, tegen de noordelijke valleiflank van de IJse, is uitgebouwd ter hoogte van de pleinvormende splitsing van de oude "Lovenwech".
- **Beekstraat, Dorpsstraat, Lindenhoflaan (Huldenberg)** De dorpskern van Neerijse is beschermd als dorpsgezicht. De als monument beschermde parochiekerk Sint-Pieter en -Paulus met het ommuurde kerkhof, de pastorie met bijgebouwen en pastorietuin en de herberg met bakoven, zijn geen deel van de bescherming.

Is deel van

- **Neerijse (Huldenberg)**

Meer info

- <https://id.erfgoed.net/erfgoedobjecten/302500>

Herberg In de grote zaal



Beknopte karakterisering

Typologies [herbergen](#)

Datering [vierde kwart 18de eeuw](#), [eerste kwart 19de eeuw](#)

Beschrijving

Een goed bewaard voorbeeld van een eind 18de-, begin 19de-eeuws pand is de tegenover het kerkkoor ingeplante voormalige herberg 'In de grote zaal', op oude foto's voorgesteld met witgekalkte voorgevel.

Het pand is opgevat als een drie traveeën breed en twee bouwlagen hoog dubbelhuis (baksteen met verwerking van witte natuursteen voor omlijstingen en steigergaten), afgedekt met een rood pannendak gevat tussen met aandaken, muurvlchtingen en schouderstukken afgewerkte zijgevels. Een klein perron met links en rechts een trap verleent toegang tot de verhoogde begane grond.

De symmetrische voorgevel met gecementeerde en bruin geschilderde plint wordt geleed door rechthoekige vensters in een vlakke natuurstenen omlijsting met licht vooruitspringende onderdorpel op neuten. Een rechthoekige deur met vlakke stijlen en geprofileerde, entablementvormende driuiplijst en erboven een met leien en pannen beklede dakkapel (laadvenster) markeren de middentravee. De deels vrijstaande linkerzijgevel is bovenaan opengewerkt met twee rechthoekige zoldervensters. De achtergevel gaat op het gelijkvloers schuil achter bijgebouwen terwijl de verdieping is opengewerkt met twee rechthoekige vensters in plattebandomlijsting. Het interieur kon niet worden bezocht.

- DE COSTER L. 1974: *De Sint-Pieter-en-Pauwelkerk te Neerijse in Brabant*, 49-50.
- DELMELLE J. 1957: Neerijse et son église in *Brabant Tourisme*, 1-2.
- JANSSENS R. 1981: *Eugène Gife 1819-1890. Provinciaal bouwmeester te Antwerpen. Een studie van zijn kerkelijke bouwkunst* (onuitgegeven licentiaatverhandeling Gent).
- DE KEMPENEER J. 1967: De oude pastorie van Neerijse in *Mededelingen van de Geschied- en Oudheidkundige Kring voor Leuven en omgeving*, 40 – 46.
- LEMAIRE R. 1906: *Les origines du style gothique en Brabant. 1.1. L'Architecture romane*, Brussel-Parijs, 141-143.
- LEURS C. 1922: *Les origines du style gothique en Brabant. 1.2. L'Architecture romane dans l'ancien duché*, Brussel, 12-13.
- STIJNEN H. (1998): *De onvoltooid verleden tijd*, (Kortrijk), 142-143.

Twee verdiepingen hoog huis met zadeldak en dakkapel. Rechthoekige vensters met vlakke omlijsting; gelijksoortige deur bekroond met een geprofileerde kroonlijst uit einde 18de-begin 19de eeuw.

Is deel van

- **Beekstraat, Dorpsstraat, Lindenhoflaan (Huldenberg)** De dorpskern van Neerijse, tegen de noordelijke valleiflank van de IJse, is uitgebouwd ter hoogte van de pleinvormende splitsing van de oude "Lovenwech".

Is aangeduid als

- **Dorpsstraat 36 (Huldenberg)** Een goed bewaard voorbeeld van een eind 18de-, begin 19de-eeuws pand is de tegenover het kerkkoor ingeplante voormalige herberg 'In de grote zaal', op oude foto's voorgesteld met witgekalkte voorgevel.
- **Dorpsstraat 36 (Huldenberg)** Goed bewaard voorbeeld van een eind 18de-, begin 19de-eeuws pand.
- **Dorpsstraat 36 (Huldenberg)** Herberg In de grote zaal te Neerijse, is beschermd als monument.

Is deel van de aanduiding als

- **Beekstraat, Dorpsstraat, Lindenhoflaan (Huldenberg)** De dorpskern van Neerijse, tegen de noordelijke valleiflank van de IJse, is uitgebouwd ter hoogte van de pleinvormende splitsing van de oude "Lovenwech".
- **Beekstraat, Dorpsstraat, Lindenhoflaan (Huldenberg)** De dorpskern van Neerijse is beschermd als dorpsgezicht. De als monument beschermde parochiekerk Sint-Pieter en -Paulus met het ommuurde kerkhof, de pastorie met bijgebouwen en pastorietaan en de herberg met bakoven, zijn geen deel van de bescherming.

Meer info

- <https://id.erfgoed.net/erfgoedobjecten/43308>

Plateau van Duisburg



Beknopte karakterisering

Typologies hoeven, spoorwegbeddingen, kapellen (klein erfgoed), poelen, dorpen, holle wegen, kalkwinning, solitaire bomen, bossen, natuurlijke taluds, plateaus, open landschappen, agrarische landschappen, plateauranden

Datering Romeinse tijd

Beschrijving

Fysische geografie

Geomorfologie

Het macoreliëf is vlak en helt licht af naar het noordoosten. Het is een versneden plateau, wat betekent dat het vlakke karakter onderbroken wordt door tal van korte dalen met een vrij steil verval. De laagste punten, in de valleien, situeren zich op ongeveer 40-50 meter boven de zeespiegel, de meeste delen van het plateau liggen boven de 70 meter met enkele uitschieters zoals Weeberg bij Leefdaal (95 meter), Ganspoel (97,5 meter) en Schonenboom (102,5 meter) bij Duisburg. De gemiddelde hoogteligging bedraagt ongeveer 80 meter boven zeespiegel en maakt talrijke vergezichten mogelijk.

De Brede Weg ligt centraal op het plateau op de waterscheidingslijn tussen enerzijds de Voer en anderzijds de Dijle en de IJse. Vanaf de Brede Weg is het zachtgolvend uitzicht van het plateau zeer goed waarneembaar. De droogdalen voeren vooral regenwater af, plaatselijk zijn bronzones aanwezig zoals in de omgeving van de Ruwaal. Dit zijn plaatsen waar de droogdalen zich in de Brusseliaanzanden hebben ingesneden (zie verder). Vanaf de randen van het plateau, vooral aan de kant van de Dijlevallei noteren we prachtige vergezichten over de vallei richting Meerdaalwoud en Sint-Joris-Weert.

Geologie

Geologisch wordt het gebied gekarakteriseerd door fijne kalkhoudende Lediaanzanden. In de droogdalen en in de overgangen naar de valleien dagzomen Brusseliaanzanden. De hoogste delen liggen op zandformaties van Sint-Huibrechts-Hern (Tongriaan). Het plateau van Duisburg behoort geologisch gezien tot het Brabants Massief, waarop in het tertiair mariene afzettingen werden gedeponeerd. Het is het Brusseliaan dat in hoofdzaak verantwoordelijk is voor het uitgesproken reliëf en het plateau karakter. Dit Brusseliaan is sterk watervoerend en levert het grootste deel van het debiet van de Dijle en haar bijrivieren in deze omgeving. Daardoor ook konden in vroegere geologische tijden zijvalleien het plateau insnijden. In de laatste ijstijd (weichsel) werd het landschap bedekt met een door de wind afgezette lössmantel. Dit gebeurde ongelijkmatig en veroorzaakte een afzwakking, maar geen fundamentele wijziging van het quartaire reliëf. Tijdens het holoceen (subatlanticum) heeft zich onder bosvegetatie een grijsbruine bosbodem ontwikkeld. Vanaf de eerste ontbossingen werd, vooral op de hellingen, deze bodem gedeeltelijk geërodeerd. Bewerking en bemesting zorgden voor een degradatie waarbij vaak de uitlogings- en aanrijkingshorizont werden weggeërodeerd zodat het moedermateriaal - de kalkrijke löss - en soms zelfs het Tertiair aan de oppervlakte kwam.

Nagenoeg het ganse gebied is bedekt met löss. In de depressies is deze laag veel dikker – soms meer dan 10 meter – dan op de plateau gedeeltes. Op de hoogste plaatsen en op de steilste delen kan deze löss volledig weggeërodeerd zijn en kunnen tertiaire zanden opduiken zoals in het Weebergbos en het Tersaertbos.

Bodem

De leembodems met een gevlekte textuur B-horizont zouden ontstaan zijn door opvulling na het vergaan van de wortels van de vroegere

loofbossen. In de ontginningsgeschiedenis van het plateau van Duisburg kunnen inderdaad twee zones onderscheiden worden. Het noordoostelijk deel was reeds voor de 11de-12de eeuw bijna volledig ontgonnen en in cultuur gebracht. Het zuidwestelijk deel dat aanleunt bij het Zoniënwoud, bleef langer bebost en het oorspronkelijk landbouwareaal was er veel beperkter. Tot in de 19de eeuw werden er nog belangrijke oppervlakten ontbost. Het noordoostelijk deel van het plateau onderscheidt zich echter niet van het zuidwestelijk deel door een verschillende drainagetoestand van de bodem. De waterhuishouding van de leembodems is homogeen over het volledige plateau van Duisburg (drainageklasse b: droge leemgronden). Bovendien is er slechts een kleine variatie in het voorkomen van tertiaire zandige substraten op geringe diepte.

Wat op de bodemkaart niet duidelijk tot uiting komt, is hoe de ontkalkte leemlaag op verschillende plaatsen ontgonnen werd voor de baksteenproductie. De aanwezigheid van exploitatietaluds en akkerbermen dwars op de hoogtelijnen en talrijke toponiemen zijn evenveel verwijzingen naar deze afgravingen. Vele auteurs gebruiken in dit verband verkeerdelijk de term 'graften': graften zijn in feite ontstaan doordat men bij ontginningen smalle stroken bos dwars op de hellingrichting spaarde om erosie van de akkers tegen te gaan. Omdat de grond aldus aan de bovenzijde van de graft werd bewaard en die aan de onderzijde wel wegspoelde ontstond er een steile of knik in het terrein. Dit zou echter niet het geval zijn voor het plateau van Duisburg en daarom wordt in dit geval beter gesproken van bermen. Vanaf de 14de eeuw en vooral vanaf de 17de eeuw werd baksteen in steeds grotere mate aangewend in de stedelijke en landelijke bouwkunst. De productie in situ en het gebruik van veldovens was in de dorpen rond Leuven tot een eind in de 20ste eeuw vrij algemeen.

Bodemerosie en bodemverlies dreigen uit te groeien tot een ernstig probleem, nauw verbonden met de waterbeheersingsproblematiek (zie hieromtrent de studies en experimenten van J. De Ploey, J. Poesen en G. Govers). Jaarlijks wordt er in augustus een internationale autocross gehouden op akkers nabij Duisburg. Deze zijn op luchtfoto's goed te herkennen. Enkele dagen na het evenement zijn de akkers opnieuw geëgaliseerd.

Hydrografie

De aanwezigheid van talrijke droge dalen ligt aan de basis van het golvende landschap. Enkele zijvalleities van vooral de IJse – bijvoorbeeld de Ruwaal – tekenen zich af in het landschap door de aanwezigheid van grasland, perceelsrandbegroeiing en populierenaanplantingen. Korter bij de valleien liggen talrijke bronnen. Waterlopen zijn er weinig aanwezig: de Vloedgroebe nabij de hoeves Raffelberg en Tersaert op de grens van Vossem en Neerijse en in het verlengde ervan de Lange Gracht tussen Duisburg en Huldenberg stromen door een breed dal waarin ook grote poelen voorkomen.

Flora en Fauna

Inzake flora liggen de zones met de grootste soortendiversiteit rond de bossen en de steilranden. Op het plateau van Duisburg treffen we overwegend pioniervegetaties aan omwille van de hoge dynamiek vooral als gevolg van de intense landbouwactiviteit. Er werden ongeveer 150 pionierssoorten genoteerd, dit betekent bijna 40 procent van de Belgische pioniersflora. Soorten zoals groot spiegelklokje en spiesleeuwenbek werden nog in de laatste decennia genoteerd. Lineaire elementen in het landschap zijn vaak opgaand en bestaan uit eik, es, iep, hazelaar, vlier, sleedoorn en meidoorn. Taluds en bermen zonder houtige gewassen herbergen meestal een glanshavervegetatie. We vinden er droge, mesofiele, mineraalarme tot matig mineraalrijke graslandgemeenschappen met zeldzame plantensoorten en slakken. Sommige bermen hebben een soortenrijke vegetatie, op kalkrijke bermen komen bijvoorbeeld marjolein, borstelkrans en grote tijm voor. Kleine kaardebol en veldsalie werden plaatselijk eveneens genoteerd. Op eerder zuurdere bodems werd rechte ganzerik en eekhoorngras gevonden. Recent werd ook de akkergeelster waargenomen. Holle wegen vertonen een flora die kenmerkend is voor voedselrijke droge bossen met gevlekte aronskelk, maarts viooltje, muskuskruid, bosviooltje, klimop en stekelvarens. De graslanden zijn meestal productief, minder productieve kamgrasweiden komen niet zelden voor. Een kwelgrasland is slechts in de omgeving van Ganspoel te vinden. De bossen worden hoofdzakelijk gekenmerkt door een Wintereiken-Beukenbos.

Inzake fauna is het plateau één van de zeldzame leefgebieden van de hamster en vinden we er één van de weinige relictpopulaties van de vroedmeesterpad in Vlaanderen (poelen bij Tersaert en nabij Ganspoel, en bij de zandgroeves nabij Tersaert). Voor wat de avifauna betreft noteren we dank zij de aanwezigheid van kwalitatieve lineaire elementen in het agrarisch landschap belangrijke populaties van geelgors, veldleeuwerik, gele kwikstaart, zeldzamer zijn kwartel en grauwe gors. In de velden komen blauwe, bruine en grauwe kiekendief voor. De huiszwaluw doet het nog goed in het gebied en in de noordelijke zandgroeve langs de Ganzemansstraat werd een kolonie oeverzwaluwen genoteerd evenals de bijeneter. Het gebied is niet alleen belangrijk als broedgebied voor diverse akkervogels, maar is eveneens een belangrijke rustplaats voor doortrekkers en overwinteraars buiten het broedseizoen.

Cultuurhistorie

Het is een landschappelijk waardevol agrarisch gebied gespaard van verstedelijkingsdruk. Het leemplateau vormt een groot open landbouwgebied met geïsoleerde boskernen. Het plateau is gelegen tussen twee belangrijke oude boscomplexen: Heverleebos-Meerdaalwoud en Zoniënwoud. Het plateau bestaat bijna uitsluitend uit akkers (kouterlandschap of zogenaamd open field landschap), terwijl de resterende oppervlakte wordt ingenomen door bosjes, holle wegen, bermen en graften. De valleihellingen hebben een overwegend gesloten karakter met bosjes, houtkanten en holle wegen. Met uitzondering van enkele beperkte zones van lintbebouwing langs de dwarswegen over het plateau ligt alle bebouwing aan de rand van het plateau.

De dorpskernen zijn als een keten gelegen buiten het plateau, in de valleien, dwarswegen over het plateau verbinden de kernen in de valleien. Bertem, Leefdaal en Vossem liggen langs de Voer, Korbeek-Dijle, Neerijse, Loonbeek en Huldenberg langs Dijle en IJse. In het zuidwesten vinden we eerder plateaudorpen zoals Duisburg en het naburige Eizer (dit laatste ligt grotendeels buiten de afbakening). De kern van Duisburg heeft zich radiaal uitgebreid met uitlopers die gekenmerkt worden door lintbebouwing. Op het plateau zijn relictten gevonden van menselijke activiteiten. Duisburg wordt door een smalle bijna rechte verharde weg verbonden met Vossem. In de omgeving van Duisburg en Huldenberg vinden we nog talrijke serres.

Vooraf het noordoosten van het Plateau van Duisburg wordt gekenmerkt door een vrijwel onbebouwd weids open kouterlandschap. Geïsoleerde bospercelen, hier en daar solitaire bomen en bembegroeiing langs holle wegen en taluds zorgen voor variatie in het landschapsbeeld. Een aantal percelen zijn met populieren beplant. Het landgebruik bestaat voor het grootste deel uit akkerland met vooral graan- en bietenteelt, enkele grotere bossen zoals Weebergbos en Tersaertbos bedekken de steilste hellingen.

De meeste holle wegen zijn niet verhard of hebben in het deel dat het kortst bij de woonkernen ligt een kasseibedekking. De oorsprong van de holle wegen moet gezocht worden bij het samengaan van natuurlijke erosie en menselijke activiteit, bermen zijn ontstaan door afgravingen van de klei-aanrijkingshorizont (B2t-horizont) voor de baksteenproductie. Deze landschapselementen hebben dus meteen ook een cultuurhistorische waarde. Centraal ligt de Brede Weg, die het tracé volgt van een voormalige Romeinse heirbaan en waarvan het grootste deel een betonverharding gekregen heeft ten behoeve van de landbouwexploitatie. Dit geldt eveneens voor een aantal wegen die hierop aansluiten, zij het dat deze meestal slechts twee betonstroken hebben. Delen van holle wegen en ook een aantal veldwegen hebben een kasseibedekking. De Brede Weg fungeert tevens als een belangrijke fietsroute. Langs diverse wegen, op kruispunten en ook in holle wegen worden kapelletjes aangetroffen als getuigenis van volksdevotie. Vaak staan deze kapelletjes nabij een grote solitaire boom.

Historiek van het landschap

Sporen uit de Romeinse periode (57 voor Christus – 481 na Christus) zijn nog duidelijk herkenbaar. De Romeinen bouwden een verhard wegnnet uit, voornamelijk om de Rijn en de Noordzee met elkaar te verbinden. De belangrijkste heirbaan in het studiegebied liep van Tongeren naar Kassel en de Noordzee. Vanuit Tienen liep deze weg over Opvelp, Sint-Joris-Weert, Vosseme en Duisburg en Kester naar het westen. De huidige Leuvensebaan of Brede Weg is daar nog een getuigenis van. Het *diverticulum* (landweg) van Namen via Baudecet, Gembloers en Waver naar Rumst (de zogenaamde Oude Waalse weg) kruiste de voornoemde heirbaan in Duisburg. Baudecet lag op de heirbaan Bavai-Tongeren. In de Laat-Romeinse periode liep een tweede tak meer noordwaarts rechtstreeks van Tienen over Leuven naar Elewijt. De wegen Tienen-Kester en Baudecet-Rumst kruisten elkaar aan de kerk van Duisburg. Deze 'secundaire heirbanen' waren in tegenstelling tot de primaire niet gekasseid, wel waren het brede aardewegen, soms tot 7 of 8 meter breed. De huidige Brede Weg (lovenen wech in 1425) loopt van boven aan de Vossemeberg over het plateau naar Leuven. Het noordelijk deel te Bertem verdween bij de aanleg van de verkeerswisselaar E40 (toen E5) met de afrit Leuven (en later de E314) omstreeks 1970.

Op het plateau van Duisburg kan men nog sporen herkennen van de Romeinse kadasterindeling. Dit soort kadaster werd teruggevonden in heel Noord-Gallië. In de Leuvense regio werden de duidelijkste sporen aangetroffen tussen Duisburg, Neerijse en Bertem. Het gaat om een systematische perceelsindeling van heel het grondgebied in regelmatige vierkante loten met een zijde van 750 tot 1000 meter. Ze waren overal noordwest-zuidoost gericht, alleen in de vroegere beboste delen van het grondgebied treft men ze niet aan. Deze indeling wordt *centuriatio* genoemd. Deze loten werden op hun beurt ingedeeld in soortgelijke kleinere loten. Rechte veldwegen, haaks op elkaar, omlijnen deze blokken. De oudste straten zijn deze die het tracé van deze wegen volgen. Straten die over de perceelsgrenzen heen lopen zijn van recentere datum. De percellering en het oude wegenpatroon hebben als basis het kruis dat door de twee voornoemde Romeinse wegen gevormd werd. Romeinse nederzettingssporen zijn teruggevonden evenals restanten van Gallo-Romeinse villa's en begraafplaatsen.

De houten, primitieve Sint-Veronakapel met grafveld te Leefdaal, daterend uit de 8ste eeuw, vormt de eerste archeologische aanwijzing voor de kerstening van de streek. Grootchalige ontginningen en ontbossingen vonden plaats in de 11de tot de 13de eeuw, diverse toponiemen wijzen hier nog op. Op de kabinetskaart van graaf de Ferraris (1771-1777) wordt het plateau van Duisburg al hoofdzakelijk ingenomen door akkerland afgewisseld met kleinere boscomplexen. Het bosareaal zal nog verder gereduceerd worden in de tweede helft van de 19de eeuw. Rond het Raffelberghof en het Tersaarthof vertoont de veldindeling eigenschappen van de hoogmiddeleeuwse ontginning gekenmerkt door grote blokken.

De grootste veranderingen die zich in de loop van de voorbije eeuwen hebben voorgedaan moeten gesitueerd worden in het westelijk gedeelte: we noteren hier vooral een toegenomen bebouwing en het verdwijnen van het Ganspoelbos. Talrijke toponiemen verwijzen naar het landschap of het vroeger gebruik: Slangepoel, Korbeekveld, Windbergen, Lazendelle, Overhoutveld, Zavelberg, Mosdelle, Heide, Kwade Putten, Weeberg, Bosveld, Keerveld, Eikenveld, Builbos, Raffelberg, Schonenboom, Korenheide. Nabij de centraal op het plateau gelegen hoeve Tersaart ligt het Tersaartbos, daarnaast kunnen nog vermeld worden het Raffelberghof en het Hof ten Bos. In de nabijheid van dit laatste ligt het Instituut Ganspoel, met als kern een villa of landhuis, met bijhorend landschapspark, dat er tussen 1860 en 1865 gebouwd werd. Tijdens het interbellum werd er een instelling voor blinden in gevestigd. De omgeving van Duisburg werd de voorbije eeuw gekenmerkt door talrijke druivenserres, deze verdwenen snel tijdens de laatste decennia omwille van de teloorgang van de druiventeelt in de regio. Langs de dwarswegen over het plateau treffen we stroken met lintbebouwing. In de tweede helft van de 20ste eeuw werden zones op de rand van het plateau aangesneden als bouwzone (bijvoorbeeld Struikenbos bij Neerijse en de omgeving van de Ruwaal te Korbeek-Dijle). Er worden nog steeds nieuwe villa's en loodsen opgetrokken in landschappelijk waardevol agrarisch gebied, bijvoorbeeld op het plateau bij Korbeek-Dijle tussen de gebieden aangeduid met de toponiemen Lazendelle en Overhoutveld. Centraal op het plateau staat langs de Brede weg een opvallende vakantiewoning.

Bewoning

De dorpskern van Duisburg

De [Sint-Katherinakerk](#) ligt op het kruispunt van twee voormalige Romeinse wegen, een gunstig gelegen plek op één van de hoogste punten van de omgeving, tussen de moerassige valleien van de Voer en de IJse en aan de rand van een uitgestrekt woud. Een belangrijk pluspunt was het feit dat er op die hoogte (92,5 meter boven de zeespiegel) water te vinden was dankzij de aanwezige kleiige laag in de ondergrond. Op het kruispunt van de wegen vonden we de Doelpoel of Dollepoel en op het huidige Kerkplein was er de Stokpoel rechts voor de kerk. Het is niet zeker of het ging om natuurlijke of gegraven poelen. Deze poelen waren ideale drenkplaatsen

voor de dieren. Ze zijn weergegeven in het kaartboek van de abdij van 't Park uit 1665. De Doelpoel domineerde het centrum van Duisburg en werd pas omstreeks 1950 met puin opgevuld, vandaag is het een parking. Sommige bronnen laten vermoeden dat het water van de Doelpoel ook voor het brouwen van bier gebruikt werd. In 1982 werd de voormalige brouwerij op het Kerkplein gesloopt. Bij regenweer stroomde het water van de nog iets hoger gelegen Rootstraat naar de Doelpoel. In de 18de eeuw was er sprake van een Meirebrugge die waarschijnlijk op een drassige moeilijk begaanbare plaats gebouwd was. Of de driehoekige vorm van het Dorpsplein verband heeft met een Frankische nederzetting is niet zeker, opvallend is dat de naam dries niet in oude documenten terug te vinden is. Andere gehuchten van Duisburg hadden wel driesen. De dorpskern van Duisburg met de Doelpoel werd afgebeeld in het kaartboek van de abdij van Park (1665 – kaart 237) met de 'Herbaene van Namen op Mechelen' en 'Die baene van Duysborgh op Louen'.

Eigenaardig genoeg is het noordoostelijke deel van het dorpsplein (Kerkplaats) gelegen op het grondgebied van Vossem. De pleinwand bestaat uit een vrijwel aaneengesloten bebouwing van overwegend twee bouwlagen tellende dorpswoningen met zadeldak, waarvan de oudsten in kern opklimmen tot het midden van de 18de eeuw. Beeldbepalend zijn enkele gevels met een decoratieve gevelcementering uit eind 19de-begin 20ste eeuw. Dergelijke gevelafwerking werd ook toegepast bij het 1751 gedateerde dubbelhuis met fraaie Lodewijk XV-deur in een hardstenen omlijsting.

Bespreking van enkele bewoningssites op het plateau

Het ontstaan van de grote, centraal op het plateau gelegen hoeves wordt algemeen gesitueerd in de grote ontginningsperiode van de 12de-13de eeuw en de oprichting van diverse "*villae novae*". Niet zelden verwijzen de toponiemen zoals 'ter Saa(r)t' (van het Franse 'sart', rode) of 'ten Bossche' naar de grote bosrooien. Ze beschikten tijdens het ancien régime reeds over een uitgestrekt areaal dat rond de 100 à 150 hectare kon schommelen.

De hoeve Raffelberg is gelegen op het grondgebied van Leefdaal. Dit vroegere leen van de heren van Leefdaal kwam in 1514 in het bezit van de abdij van Affligem die het hof tijdens het laatste kwart van de 18de eeuw volledig liet vernieuwen. Van de 18de-eeuwse, gesloten vierkantshoeve in bak- en natuursteen bleven de overliefelde poort en het twee bouwlagen tellende woonhuis met zijn karakteristieke muurvlechtingen en rechthoekige vensteromlijstingen in zandige kalksteen bewaard alsook de kleine, op de hardstenen deuromlijsting 1789 gedateerde stalvleugel. Inmiddels is de grote schuur gesloopt, nadat ze tijdens de storm van begin 1990 zwaar beschadigd werd. Daardoor is het geen vierkantshoeve meer en heeft men een prachtig zicht op de velden. De hoeve werd met diverse loodsen uitgebreid. Ze is gelegen in landschappelijk waardevol agrarisch gebied.

Het Hof ten Bossche is samen met Ganspoel gelegen op het grondgebied van de deelgemeente Huldenberg. Het hof ten Bossche wordt reeds in de 15de eeuw samen met Ganspoel vermeld als leen van de heerlijkheid Huldenberg. Ganspoel omvatte toen 33 bunder land en 25 bunder bos, het Ganspoelbos. Reeds in de 17de eeuw werd melding gemaakt van erosieproblemen in de omgeving. In 1620 werden Ten Bossche en Ganspoel verkocht aan de abdij van 't Park te Heverlee. Het ging toen om 111 bunder landerijen en 50 bunder winstgevend bos. Een deel van de landerijen werd ingenomen door boomgaarden.

Bij de opmeting in 1656 door landmeter Joris Subil (kaartboek abdij van 't Park, kaart 145) besloeg het hoeveareaal ongeveer 92 hectare, waarvan slechts 3 hectare weidegrond. Langs de weg van Huldenberg naar Duisburg stonden de hoevegebouwen in semi-gesloten opstelling rondom een open plein met in het midden er van een bakhuis. Aan de achterkant leidde een fraaie dreef naar de verderop gelegen velden en weiden. Het leengoed lag te midden een bosrijke omgeving. In 1663 was er al sprake van 75 hectare akkers en 137 hectare bos.

Grote verbouwingswerken werden sinds het einde van de 17de eeuw niet meer vermeld. In de loop van de 18de eeuw evolueerde het hof tot een omvangrijk en gesloten hof, nieuwe stallingen en een wagenhuis werden opgetrokken. In de tweede helft van de 18de eeuw werd Ten Bossche in opdracht van de abdij volledig vernieuwd tot een semi-gesloten, classicistisch geïnspireerde vierkantshoeve. Het huidige, gesloten aspect van deze grote, bak- en natuurstenen hoeve is het resultaat van 19de-eeuwse aanpassingen. Een 1761 gedateerde korfboogpoort, een wellicht gelijktijdig opgericht, ruim woonhuis met kloosterkozijnen en een lichtgetoogde deur met negbloklijsting, twee stalvleugels en een langsschuur omsluiten de grote, gekasseide binnenkoer met merkwaardige, 32 meter diepe waterput. Op veilige brandafstand, in de voormalige boomgaard, het karakteristieke volume van het bakhuis. Voor de toegangsweg staan enkele monumentale bomen. In het dal achter de hoeve ligt een grote poel.

In 1798 werd Ten Bossche geveild als nationaal goed: het werd omschreven als een goed onderhouden in baksteen en leem opgetrokken geheel bedekt met leien, pannen en stro. De fraaie pachterswoning met marmeren schouw (geïnstalleerd in 1794) omvatte een grote kamer, drie kabinetten, een keuken, kelders en ruime zolders.

Tersaart is gelegen op het grondgebied van de deelgemeente Neerijse. Naar alle waarschijnlijkheid is het ontstaan op een plaats gewonnen op het bos (Waaals: sart = rode) in de 12de 13de eeuw. Misschien wel eigendom van de abdij van Corbie, die eigenaar was van de parochie van Neerijse. De oudst gekende eigenaar gaat terug tot de 16de eeuw. In 1846 werd het gekocht door graaf Vanderstegen De Schrick en in 1911 overgekocht door graaf de Liedekerke. Het is een monumentale, tot de 18de eeuw opklimmende, semi-gesloten vierkantshoeve met indrukwekkende langsschuur en L-vormige stalvleugel. In 1934 werd de kleinere dwarsschuur tot stallingen omgevormd en werd er ten zuidwesten van het erf een nieuw woonhuis opgetrokken. De Ganzemanstraat loopt kronkelend door het landschap naar de hoeve Tersaart, een groot deel heeft een typische kasseibedekking.

Een mooi voorbeeld van een kleinere, circa 1840 te dateren, U-vormige hoeve gelegen in Neerijse te Ganzemanstraat 15. Karakteristiek voor deze sobere baksteenarchitectuur zijn de getoogde inrijpoort met duiventil, de nog met vlechtingen en aandaken afgewerkte zijgevels, de kleine dwarsschuur met natuurstenen korfboogpoort en het anderhalve bouwlaag tellende woonhuis met rechthoekige deuromlijsting in blauwe hardsteen.

Kapellen

Hieronder worden enkele markante voorbeelden exemplarisch toegelicht, dit geeft geen volledig overzicht van alle kapellen binnen het gebied.

De Sint-Veronakapel te Leefdaal: Op de rand van het plateau ligt deze merkwaardige kapel tussen bomen, het is een preromaanse en romaanse constructie (10de – 13de eeuw) aan de ingang van het dorp. De kapel bestaat heden uit een westertoren, drie beuken van drie traveeën en een rechthoekig koor. Recente bijbouw aan de zuidoostzijde. In de kapel bevindt zich een merovingische sarcofaag opgegraven in 1951.

Onze-Lieve-Vrouw van Lourdeskapel in de Limburg Stirumlaan: Aan de overzijde van de straat, ter hoogte van een veldweg staat een wit bepleisterde, octogonale weggapel opgedragen aan Onze-Lieve-Vrouw van Lourdes die in 1871 werd opgericht door Jozef Minet, pachter van Hof ten Bossche, ter genezing van zijn veertienjarige dochter.

[Sint-Rochuskapel](#) in de Limburg Stirumlaan: Op een rand van het plateau ingeplante en door vier linden omkaderde, laat barokke, 1727 gedateerde processiekapel voorafgegaan door een steile trappartij. In 1919 werd het bak- en zandstenen rechthoekige volume met driezijdig koor uitgebreid met een pittoreske, houten luifel.

[Sint-Barbarakapel](#), hoek Kleermakersstraatje (Keersmakersstraat)-Huldenbergstraat te Duisburg: Ter hoogte van een kruising van veldwegen, gemarkeerd door een monumentale boom. 1865 gedateerde, neoclassicistische Sint-Barbarakapel met gecementeerde gevel, verlevendigd met een portiekschildering rond het traliehekje. Niet te verwarren met de Sint-Barbarakapel te Vossem.

Oude trambedding Neerijse-Duisburg

Deze trambedding maakte deel uit van de buurtspoorwegverbinding Tervuren-Tienen via Sint-Joris-Weert, Hamme-Mille en Beauvechain. Zij verbond dus typische agrarische gemeenten met de steden. De concessie voor deze lijn werd verleend in 1897 aan de *S.A. pour l'Exploitation des Chemins de Fer Vicinaux*. Het traject Sint-Joris-Weert – Vossem werd in 1905 in gebruik genomen. Het traject liep kronkelend over het plateau van Duisburg langs de hoeves Tersaert (waar een oplaadplaats was) en Raffelberg. In 1920 neemt de Nationale Maatschappij van Buurtspoorwegen (NMVB) de exploitatie over. In 1957 werd het reizigersvervoer tussen Vossem en Hamme-Mille opgedoekt, in 1959 volgt ook het goederenvervoer. Deze tramlijn werd nooit geëlektrificeerd. De 'statie' van Duisburg (een halteplaats zonder stationsgebouw maar wel met een herberg die als dusdanig fungeerde) telde twee sporen, een hoofdspoor en een zijspoor. De gemeente Duisburg heeft de bedding op haar grondgebied aangekocht, ze is nog op verschillende plaatsen goed herkenbaar en vormt een onderdeel van het cultuurlandschap op het Duisburgs plateau.

Militair erfgoed: de KW-linie (Koningshooikt-Waver)

Midden 1938 besloot de Generale Staf een studie te maken omtrent de KW-stelling, het eerste deel van een uitgestrekte verdedigingsstelling die het bruggenhoofd Antwerpen moest verbinden met de versterkte vesting Namen. Reeds in 1934 was een tijdelijke wet uitgevaardigd (de geldigheidsduur van de wet werd in 1936 en 1937 verlengd) om snelle ontelingen ten behoeve van defensie mogelijk te maken. Met de bouw van de tankhindernis Lier-Heverlee werd gestart op 29 augustus 1939. Deze bestond uit zogenaamde metalen Cointet-elementen (genoemd naar de Franse generaal Leon Edmond de Cointete de Filain) die verankerd werden aan betonnen palen. Men sprak van een 'Ijzeren Muur'. Enkele van deze palen bestaan vandaag nog. Daarnaast werd gebruik gemaakt van tetraëders en railvelden, te Haacht werd de betonnen muur (antitankgracht) gebouwd. Twee rijen gevechtsbunkers moesten voor de bewaking instaan. Sommige waren zodanig gecamoufleerd dat ze op een huis leken. De stelling werd uitgebreid van Heverlee tot Waver en Rixensart. Het was de bedoeling de Dijlevallei onder water te zetten door de aanleg van dijken en constructies om het waterpeil te regelen. Slechts één rij gevechtsbunkers moest voor de bewaking kunnen instaan. Van Borgerhout tot Waver kwamen hier begin 1940 nog 40 bunkers voor telefooncentrales (type C) en 80 connectiebunkers (type V) voor het ondergronds telefoonnet bij. Het gaat om kleinere bunkers zonder schietgaten en observatiesleuven gelegen achter de lijn met de gevechtsbunkers. Tussen Leuven en Waver werden de telefoonlijnen echter nooit gelegd. Er werden wel nog stellingen Waver-Ninove en Waver-Namen gebouwd. Tussen Heverlee en Waver waren er 22 gevechtsbunkers van de eerste echelon, 14 type C en 24 type V

Aantal bunkers per gemeente (nu deelgemeenten) die deel uitmaakt van het Plateau van Duisburg: Bertem (4) – Duisburg (2) – Heverlee (19) – Huldenberg (5) – Leefdaal (6) – Leuven (2) – Loonbeek (3) – Neerijse (2) – Overijse (6) – Vossem (2), dit op een totaal van 416 bunkers. We konden vier bunkers situeren binnen de afbakening, waaronder enkele van het geplande telefoonnet gelegen in holle wegen. De bunkers zijn tevens geëerde woonplaatsen voor vleermuizen. Eén van deze bunkers is gelegen in de Flosstraat te Vossem ter hoogte van woning nummer 4, de andere liggen in bermten ter hoogte van Ganspoel (Huldenberg), zandgroeven Ganzemansstraat (Neerijse), een holle weg ten westen van Kinderveld (Leefdaal).

De krijgsmogelijkheden van kracht op de terreinen van de KW-linie werden ingevoerd krachtens een schrijven aan de gemeenten van 20 december 1939, steunende op een wet van 8-10 juli 1791 en van 4 februari 1815. Een eerste reeks militaire erfdienstbaarheden van de KW-stelling werd afgeschaft bij Koninklijk besluit op 24 mei 1951. Een tweede reeks volgde op 3 november 1952.

Alle Cointet-elementen, tetraëders en railvelden werden al in 1940 verwijderd, sommige kregen nog een functie aan de Atlantikwall. Hier en daar resten vandaag nog enkele betonnen aanhechtingspunten. De antitankgracht bestaat eveneens nog, ze werd beschermd als monument op 21 december 1998 en kreeg gedeeltelijk een natuurfunctie. De meeste nog bestaande bunkers werden vervreemd, ze werden te koop aangeboden aan gemeenten en aan de eigenaren van de aanpalende gronden. Ze zijn moeilijk te verwijderen er staan nog in velden en tuinen. Slechts enkele zijn gesloopt.

Archeologie

Om een overzicht te verkrijgen van de gekende archeologische vindplaatsen binnen het gebied werd de Centrale Archeologische Inventaris (CAI) geraadpleegd.

Binnen de afbakening van 'Plateau van Duisburg' valt op dat de archeologische sites binnen elke zone sterk verspreid liggen en dat daartussen vaak blanco gebieden gelegen zijn. Hiervoor kunnen twee oorzaken aangeduid worden. In eerste instantie is onze kennis in sterke mate afhankelijk van het feit of er in het gebied projecten werden uitgevoerd die erop gericht waren archeologische sites te detecteren, of kleine en grote infrastructuurwerken al dan niet systematisch werden opgevolgd en of er lokale heemkundekringen en individuen in het gebied actief zijn geweest die in hun vrije tijd systematisch de terreinen prospecteerden. Anderzijds lenen niet alle bodems zich voor een eenvoudige veldkartering. Graslanden, bossen en sterk bebouwde zones lenen zich niet voor het karteren van een site door middel van een eenvoudige veldprospectie. Dus zowel de eerdere interesse voor een gebied als de bodemkundige en landschappelijke kenmerken ervan zorgen ervoor dat er sommige gebieden op archeologisch vlak beter gekend zijn als andere.

De vindplaatsen aangeduid binnen het gebied omvatten enerzijds toevalsvondsten, aangetroffen in het kader van een prospectie of een veldkartering (onder andere losse vondsten uit de steentijd) en anderzijds een aantal monumenten die nu nog zichtbaar zijn in het landschap (onder andere grafheuvel, villa's, hoeves, wegen, kapellen,...).

- Kabinetskaart van de Oostenrijkse Nederlanden voor Zijn Koninklijke Hoogheid de Hertog Karel Alexander van Lotharingen, Jozef Jean François de Ferraris, Koninklijke Bibliotheek van België, uitgegeven in 1770-1778, schaal 1:11.520 herleid naar 1:25.000.
- Gereduceerde Kadasterkaart van België, Dépôt de la Guerre, uitgegeven in 1845-1855, schaal 1:20.000.
- Topografische kaart van België, Philippe Vandermaelen, uitgegeven in 1846-1854, schaal 1:20.000.
- Topografische kaarten van België, Eerste editie, Krijgsdepot, uitgegeven in 1865-1880, schaal 1:20.000.
- Topografische kaarten van België, Tweede editie, Militair Cartografisch Instituut, uitgegeven in 1880-1884, schaal 1:20.000.
- Topografische kaarten van België, Derde editie, Militair Cartografisch Instituut, uitgegeven in 1889-1900, schaal 1:20.000.
- Topografische kaarten van België, Herziening derde editie, Militair Cartografisch Instituut, uitgegeven in 1900-1930, schaal 1:20.000.
- Kaart van België, Militair Cartografisch Instituut, uitgegeven in 1928-1950, schaal 1:20.000.
- Kaart van België, Militair Geografisch Instituut, uitgegeven in 1949-1970, schaal 1:25.000.
- Bodemkaart van België, Centrum voor Bodemkartering, uitgegeven tussen 1950-1975, schaal 1:20.000, kaartblad 89E (Leuven).
- BAEYENS L. & DUDAL R. 1959: *Bodemkaart van België: verklarende tekst bij het kaartblad Duisburg 103W*, Brussel.
- BAEYENS L. 1959: *Bodemkaart van België: verklarende tekst bij het kaartblad Leuven 89*, Brussel.
- BAEYENS L. 1959: *Bodemkaart van België: verklarende tekst bij het kaartblad Hamme-Mille 103E*, Brussel.
- BAEYENS L. 1962: *Bodemkaart van België: verklarende tekst bij het kaartblad Erps-Kwerps 89W*, Brussel.
- BRUMAGNE W. 1999: *Leefdaal 1780-1855. De moeilijke geboorte van een nieuwe tijd*, Leuven.
- CASTEELS R. & VANDEGOOR G. 2002: *1940 in de regio Haacht. De Belgische eenheden op de KW-stelling*, s.l.
- CRESENS A., CRAPS F., BRUMAGNE W. & VAN UYTVEN R. 1984: *Oude dorpsgezichten en landschappen in het natuurpark Dijleland*, Heverlee.
- DE PLOEY J. 1986: *Bodemerisatie in de Lage Landen: een Europees milieuprobleem*, Leuven.
- DENEFF R. & OSTYN G. 1986: Landschappelijke waarden, problemen en mythen in een loessleemgebied: het plateau van Duisburg, *Documentatiemap Landschapsonderzoek* 15, 3-69.
- DENEFF R. & OSTYN G. 1987: Landschappelijke waarden, problemen en mythen in een loessleemgebied: het plateau van Duisburg, *Monumenten, Landschappen & Archeologie* 6.3, 8-31.
- DIRIKEN P. & VAN DE GENACHTEN G. 2000: *Landschapskenmerkenkaart Vlaams-Brabant*, s.l.
- DUSSART F. 1961: Les types de dessin parcellaire et leur répartition en Belgique, *Tijdschrift van de Belgische Vereniging voor Aardrijkskundige studies* 30.1, 21-65.
- GOVERS G., PAULISSEN E., POESEN J., DE PLOEY J., MUECHER H. & DEPUYDT F. 1985: *The Huldenberg experimental field. Excursion Guide. Workshop on Soil Erosion and Hillslope Morphology with Emphasis on Higher Magnitude Events*. Leuven, 27-30 maart 1985.
- LEMAIRE R.M., GERNICOT L.F., VAN AERSCHOT-VAN HAEVERBEECK S., DE CROMBRUGGE A., SANSEN H., VANHOVE J. & GYOMEREY G. 1971: *Bouwen door de eeuwen heen. Inventaris van het cultuurbezit in Vlaanderen. Architectuur, deel 1, Provincie Brabant, Arrondissement Leuven*, Liège.
- LORENT J. 1981: Perceelsecologische aspecten van de gemeente Bertem, *Jaarbulletin van de Vrienden van Heverleebos en Meerdaalwoud* 1981, 43-53.
- MARTENS E. 1983: Omtrent het hof ten Bosch, *Huldenbergs Heemblad* 1983, 141-159.
- MARTENS E. 1984: Omtrent het hof ten Bosch, *Huldenbergs Heemblad* 1984, 17-40.
- MARTENS E. 1984: Omtrent het hof ten Bosch, *Huldenbergs Heemblad* 1984, 73-82.
- MARTENS E. 1984: Omtrent het hof ten Bosch, *Huldenbergs Heemblad* 1984, 141-153.
- MENS & RUIJTE. 2003: *Landinrichtingsproject Brabants plateau: cultuurhistorische en visueel-ruimtelijke aspecten van het landschap*, Brussel.
- MOREELS A. 1952: *Studie van de Tersaathoeve te Neerijse*, onuitgegeven licentiaatsverhandeling, Katholieke Universiteit Leuven.
- OCKELEY J. 1983: Het Affligems kloosterdomein op het einde van de 18de eeuw, *Eigen Schoon en de Brabander* 1983, 157-184.
- PIED R. 1991: *Wavre "centre antichar" et les défenses environnantes sur la ligne K.W., T.1 (1939-1940)*, Wavre.
- VAN ERMEN E., VANHOVE L. & VAN LANI S. 2000: *Het kaartboek van de Abdij van Park 1665*, Brussel.
- VAN LANI S. 1999: *Abdij van 't Park: Pachthoeven en landbouwdomein*, Heverlee.
- VERBESSELT J. 1984: *Het parochiewezen in Brabant tot het einde van de 13de eeuw, Vol. 15: Erps-Kwerps - Bertem - Sint-Verone - Leefdaal*, Pittem.
- VERBESSELT J. 1984: *Het parochiewezen in Brabant tot het einde van de 13de eeuw, Vol. 16: Vosssem - Duisberg - Tervuren -*

Korbeek-Dijle - Neerijse - Loonbeek - Huldenberg, Pittem.

- VERHAEGEN T. 1984: *Labo-experimenten en terreinwaarnemingen in verband met de erosiegevoeligheid van lemige bodems*, onuitgegeven doctoraal proefschrift, Katholieke Universiteit Leuven.
- WIJNANTS M. 1996: *Duisburg, oude vrijheid op nieuwe wegen: bijdragen tot de geschiedenis van Duisburg nav 20 jaar dorpsfeesten (1976-1996)*, Vura Ducum, Tervuren.
- WIJNANTS M. 2000: Het hof ten Bosch, *Huldenbergs Heemblad* 19.4, 249-269.

Omvat

- **Aardeweg (Overijse), Glazemakerstraat, Huldenbergstraat, Keersmaekersstraatje, Oliestraat (Tervuren)** Ten zuidoosten van Duisburg komen op het plateau bij een kruispunt gemarkeerd door een veldkapel en zomerlinde vijf wegen samen. Het betreft vier kasseiwegen en een onverharde holle weg die de open akkers doorkruisen. Deze wegen speelden een centrale rol in de ontsluiting van het akkerlandschap ten zuiden van Duisburg en de verschillende kleine gehuchten aan de rand.

Is aangeduid als

- **Bertem, Korbeek-dijle, Leefdaal (Bertem), Huldenberg, Loonbeek, Neerijse (Huldenberg), Heverlee (Leuven), Overijse (Overijse), Duisburg, Vossem (Tervuren)** Het Plateau van Duisburg is vastgesteld in de landschapsatlas.

Omvat de aanduiding als

- **Overijse (Overijse)** Het erfgoedlandschap 'Solheide-Nekkedelle' werd aangeduid op basis van het vastgestelde gebied in de landschapsatlas 'Plateau van Duisburg' bij gemeentelijk RUP 'Solheide-Nekkedelle'.

Is deel van

- **Bertem (Vlaams-Brabant)**
- **Duisburg (Tervuren)**
- **Heverlee (Leuven)**
- **Huldenberg (Vlaams-Brabant)**
- **Korbeek-dijle (Bertem)**
- **Leefdaal (Bertem)**
- **Loonbeek (Huldenberg)**
- **Neerijse (Huldenberg)**
- **Overijse (Overijse)**
- **Vossem (Tervuren)**

Meer info

- <https://id.erfgoed.net/erfgoedobjecten/135377>

Gegevens opvraging

Ordernummer:	O2024-0772473	Datum opzoeking:	4/09/2024
Referentienummer:	Dorpsstraat 34 - Neerijse-1	Zoekdata:	24075C0131/00F000
Perceel:	24075C0131/00F000		

Resultaat opvraging perceel gelegen in Huldenberg afdeling HULDENBERG 3 AFD/NEERIJSE/, sectie C met perceelnummer 0131/00F000 [24075C0131/00F000]

Indicatieve kaartweergave



Resultaat

- Op deze locatie werden er geen entiteiten gevonden die zijn opgenomen in het register van herstellvorderingen.

Woningkwaliteit

De wet zegt dat iedereen recht heeft op menswaardig wonen. Een gezonde woning met een minimum aan comfort is immers een belangrijke voorwaarde voor een goede levenskwaliteit. Elke woning in Vlaanderen moet daarom voldoen aan een aantal minimumnormen op het vlak van veiligheid, gezondheid en basiscomfort. Die woningkwaliteitsnormen liggen vast in de Vlaamse Codex Wonen.

Wie een verkrotte woning verhuurt, te huur stelt of ter beschikking stelt, maakt zich schuldig aan krotverhuur en dat is een misdrijf waar zware straffen op staan. Het parket kan de verhuurder daarvoor vervolgen.

Het register van herstellvorderingen verzamelt alle panden waarvoor door de wooninspecteur in het kader van de strafrechtelijke procedure inzake woningkwaliteitshandhaving een herstellvordering werd opgesteld en waarvoor nog niet werd vastgesteld dat deze herstellvordering uitgevoerd werd. Dit register is te onderscheiden van de inventaris van ongeschikte en onbewoonbare woningen, dewelke enkel woningen bevat die ongeschikt of ongeschikt en onbewoonbaar verklaard zijn via een besluit.

U leest meer over herstellvorderingen op de pagina "[De strafrechtelijke procedure van de Vlaamse wooninspectie?](#)"

Bron Wonen Vlaanderen

Deze opvraging kwam tot stand in samenwerking met Wonen Vlaanderen en op basis van het Vlaams Loket Woningkwaliteit en het Register van herstellvorderingen.

Document gegenereerd op basis van de gegevens ontvangen van Wonen Vlaanderen via de ORIS webservices.

CIB vlaanderen vzw - Kortrijksesteenweg 1005 - 9000 Gent
0425.043.508 - vastgoedinfo@vastgoedloket.be

Gegevens opvraging

Ordernummer:	O2024-0772474	Datum opzoeking:	4/09/2024
Referentienummer:	Dorpsstraat 34 - Neerijse-1	Zoekdata:	24075C0131/00F000
Perceel:	24075C0131/00F000		

Resultaat opvraging perceel gelegen in Huldenberg afdeling HULDENBERG 3 AFD/NEERIJSE/, sectie C met perceelnummer 0131/00F000 [24075C0131/00F000]

Indicatieve kaartweergave



Resultaat

- Op deze locatie werden er geen entiteiten gevonden die zijn opgenomen in het Vlaamse inventaris van ongeschikte en onbewoonbare woningen.

Woningkwaliteit

De wet zegt dat iedereen recht heeft op menswaardig wonen. Een gezonde woning met een minimum aan comfort is immers een belangrijke voorwaarde voor een goede levenskwaliteit. Elke woning in Vlaanderen moet daarom voldoen aan een aantal minimumnormen op het vlak van veiligheid, gezondheid en basiscomfort. Die woningkwaliteitsnormen liggen vast in de Vlaamse Codex Wonen.

Met de heffing op ongeschikte en onbewoonbare woningen, ook wel 'krotbelasting' genoemd, wil de Vlaamse overheid de verloedering van de leefomgeving tegengaan. De belasting is gericht op ongeschikt of onbewoonbaar verklaarde woningen of gebouwen. Die gebouwen komen terecht in een inventaris die opgemaakt en beheerd wordt door Wonen-Vlaanderen. Naast deze belasting kunnen Vlaamse gemeenten ook zelf belastingen heffen en innen om leegstand en verwaarlozing tegen te gaan. De lijst met leegstaande gebouwen (zonder persoonsgegevens) kunt u opvragen bij de gemeente waar het pand gelegen is.

Het Vlaamse inventaris van ongeschikte en onbewoonbare woningen bestaat uit twee lijsten:

- woningen die ongeschikt of ongeschikt en onbewoonbaar werden verklaard op basis van de administratieve procedure tot ongeschikt- en onbewoonbaarverklaring van de Vlaamse Codex Wonen (boek 3);
- woningen die onbewoonbaar werden verklaard op basis van artikel 135 van de Nieuwe Gemeentwet.

U leest meer over ongeschikt- en onbewoonbaarheid op de pagina "[Wat als mijn woning niet in orde is?](#)"

U leest meer over heffingen op de pagina "[Heffing op ongeschikte en onbewoonbare woningen](#)"

Bron Wonen Vlaanderen

Deze opvraging kwam tot stand in samenwerking met Wonen Vlaanderen en op basis van het Vlaams Lokalet Woningkwaliteit en Vlaamse inventaris van ongeschikte en onbewoonbare woningen (VIVOO).

Document gegenereerd op basis van de gegevens ontvangen van Wonen Vlaanderen via de ORIS webservices.

CIB vlaanderen vzw - Kortrijksesteenweg 1005 - 9000 Gent
0425.043.508 - vastgoedinfo@vastgoedloket.be

Gegevens opvraging

Ordernummer:	O2024-0772472	Datum opzoeking:	4/09/2024
Referentienummer:	Dorpsstraat 34 - Neerijse-1	Zoekdata:	24075C0131/00F000
Perceel:	24075C0131/00F000		

Resultaat opvraging perceel gelegen in Huldenberg afdeling HULDENBERG 3 AFD/NEERIJSE/, sectie C met perceelnummer 0131/00F000 [24075C0131/00F000]

Informatievraag: Woningen met een conformiteitsattest

Indicatieve kaartweergave



Resultaat

- Op deze locatie werden er geen entiteiten gevonden met een conformiteitsattest.

Informatievraag: CA verplicht

Indicatieve kaartweergave



Resultaat

- Op deze locatie is een conformiteitsattest niet verplicht.

Informatievraag: CA beperkte duurtijd

Indicatieve kaartweergave



Resultaat

- Op deze locatie bedraagt de standaard geldigheidstermijn van een conformiteitsattest 120 maanden.

Woningkwaliteit

De wet zegt dat iedereen recht heeft op menswaardig wonen. Een gezonde woning met een minimum aan comfort is immers een belangrijke voorwaarde voor een goede levenskwaliteit. Elke woning in Vlaanderen moet daarom voldoen aan een aantal minimumnormen op het vlak van veiligheid, gezondheid en basiscomfort. Die woningkwaliteitsnormen liggen vast in de Vlaamse Codex Wonen.

Wie een woning in Vlaanderen verhuurt, moet ervoor zorgen dat deze volledig in orde is en voldoet aan bepaalde normen. U leest meer over woningkwaliteitsnormen op de pagina "[Welke zijn de woningkwaliteitsnormen?](#)"

Een gemeente kan het conformiteitsattest verplicht stellen voor een bepaald deel of voor alle huurwoningen (bv. de woningen in bepaalde wijken, de stadskern, woningen ouder dan 20 jaar,...). Het resultaat van deze opvraging werd hierboven weergegeven zoals bekend bij Wonen-Vlaanderen. Deze gegevensset wordt maandelijks geüpdatet. Gelieve ter volledigheid het gemeentelijk reglement te consulteren.

Het conformiteitsattest is een officieel document dat de gemeente aflevert en dat aantoonst dat de woning op het moment van de controle aan de woningkwaliteitsnormen voldeed. In sommige gevallen kan ook Wonen-Vlaanderen een conformiteitsattest afleveren. Om na te gaan of een woning conform, veilig en gezond is, voert een woningcontroleur van de gemeente of van Wonen-Vlaanderen een conformiteitsonderzoek uit. Hij controleert de woning aan de hand van een technisch verslag.

De woning krijgt een conformiteitsattest als ze niet ongeschikt of onbewoonbaar is en voldoende rookmelders heeft. U leest meer over ongeschikt- en onbewoonbaarheid op de pagina "[Wat als mijn woning niet in orde is?](#)"

Een gemeente kan de geldigheidsduur van het attest - standaard tien jaar - beperken voor een bepaald deel of voor alle huurwoningen. Het resultaat van deze opvraging werd hierboven weergegeven zoals bekend bij Wonen-Vlaanderen. Deze gegevensset wordt maandelijks geüpdatet. Gelieve ter volledigheid het gemeentelijk reglement te consulteren.

Bron Wonen Vlaanderen

Deze opvraging kwam tot stand in samenwerking met Wonen Vlaanderen en op basis van het Vlaams Loket Woningkwaliteit.

Document gegenereerd op basis van de gegevens ontvangen van Wonen Vlaanderen via de ORIS webservices.

CIB vlaanderen vzw - Kortrijksesteenweg 1005 - 9000 Gent
0425.043.508 - vastgoedinfo@vastgoedloket.be