



Gemeente MOL 1° afdeling - Sectie G - nrs. 601/M, 600/K

AFBAKENINGSPLAN - vergunde verkaveling 2014/41 d.d. 11.02.2015

 strook voor hoofgebouw
(vrijstaande ééngezinswoning / zorgwoning)

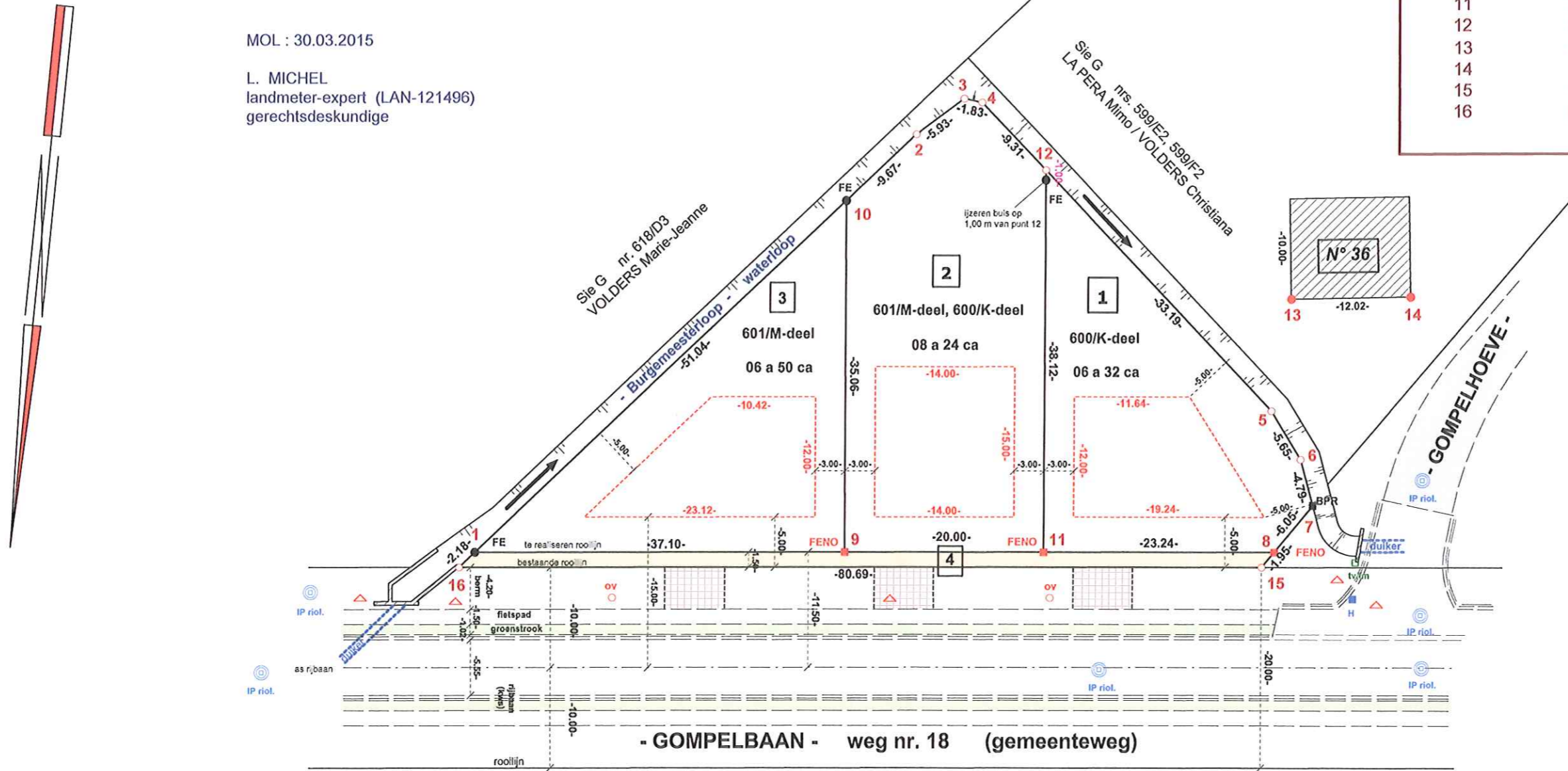
 strook voor perceelstoegang - voor overbrugging te bouwen
door Provinciebestuur na verlegging Burgemeesterloop.






4 601/M-deel, 600/K-deel 01 a 20 ca
bestemd om ingelijfd te worden in openbaar domein

COORDINATENLIJST - lokaal stelsel		
PUNT NR.	X	Y
1	95.183	- 5.961
2	51.275	- 47.895
3	46.535	- 51.463
4	44.740	- 51.094
5	15.269	- 20.473
6	12.288	- 15.666
7	11.002	- 11.059
8	14.839	- 6.386
9	58.083	- 6.157
10	58.268	- 41.216
11	38.084	- 6.263
12	38.285	- 44.387
13	13.412	- 31.667
14	1.397	- 31.970
15	16.076	- 4.879
16	96.762	- 4.453

MOL : 30.03.2015

L. MICHEL
landmeter-expert (LAN-121496)
gerechtsdeskundige



-  niet - gematerialiseerd punt
-  hoekpunt gebouw - opgenomen in coördinatenlijst
-  BPR bestaande scheidingsspaal (Neopreen)
-  FE ijzeren buis
-  FENO nieuw geplaatste scheidingsspaal (merk: FENO - kleur: GEEL)

16 - 2 - 3 - 4 - 5 - 6 - 7 - 15 : volgens opmetingplan landmeter L. MICHEL d.d. 03.11.1994
1 - 8 ; 9 - 10 ; 11 - 12 : nieuw gevormde scheidingsslijnen