

# DC à la carte



---

*Bosdellestraat 68, 1933 Sterrebeek*  
*23082C0059/00E002*

---

[Locatie](#)

[Omgeving](#)

[Kadaster](#)

[Gewestplan](#)

[Water](#)

[Natuur](#)

[Recht van voorkoop](#)

[Beschermd onroerend erfgoed](#)

[Vastgestelde inventarissen](#)

[Wetenschappelijke inventarissen](#)

[Unesco werelderfgoed](#)

[Historische kaarten](#)

[Wonen](#)

Dossier: 24-01-6782/001

---

*Locatie*

---



Dossier: 24-01-6782/001

---

Omgeving

---



Kadaster

Meest recente toestand



[eservices.minfin.fgov.be](http://eservices.minfin.fgov.be)

Dossier: 24-01-6782/001

### Fiscale toestand



[eservices.minfin.fgov.be](https://eservices.minfin.fgov.be)

Dossier: 24-01-6782/001

---

*Gewestplan*

---



[www.geopunt.be](http://www.geopunt.be)  
Gewestplan legende

Dossier: 24-01-6782/001

## Water

## Overstromingsgevoelige gebieden pluviaal (door hevige neerslag)



## Overstromingsgevoelige gebieden fluviaal (uit waterlopen)



### Overstromingsgevoelige gebieden vanuit de zee



### Signaalgebieden

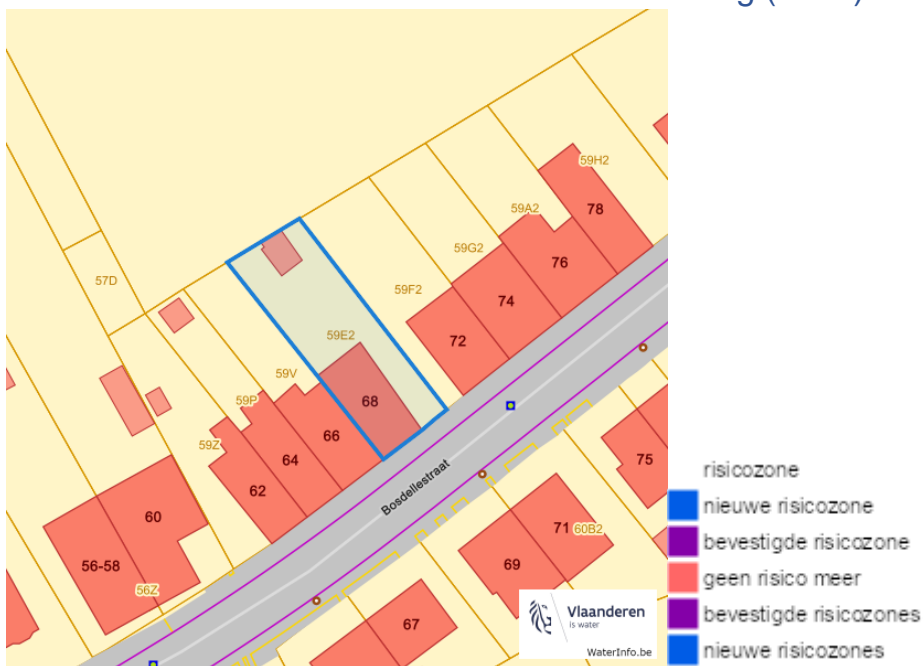




### Recent overstromde gebieden (2017)



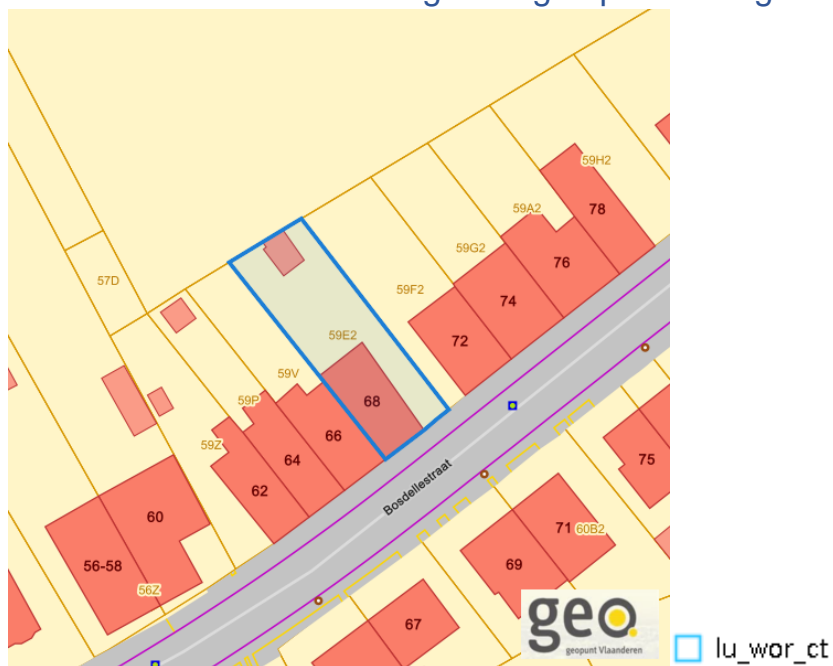
### Risicozones overstrooming (2017)



Van nature overstroombare gebieden



Watergevoelige openruimtegebieden

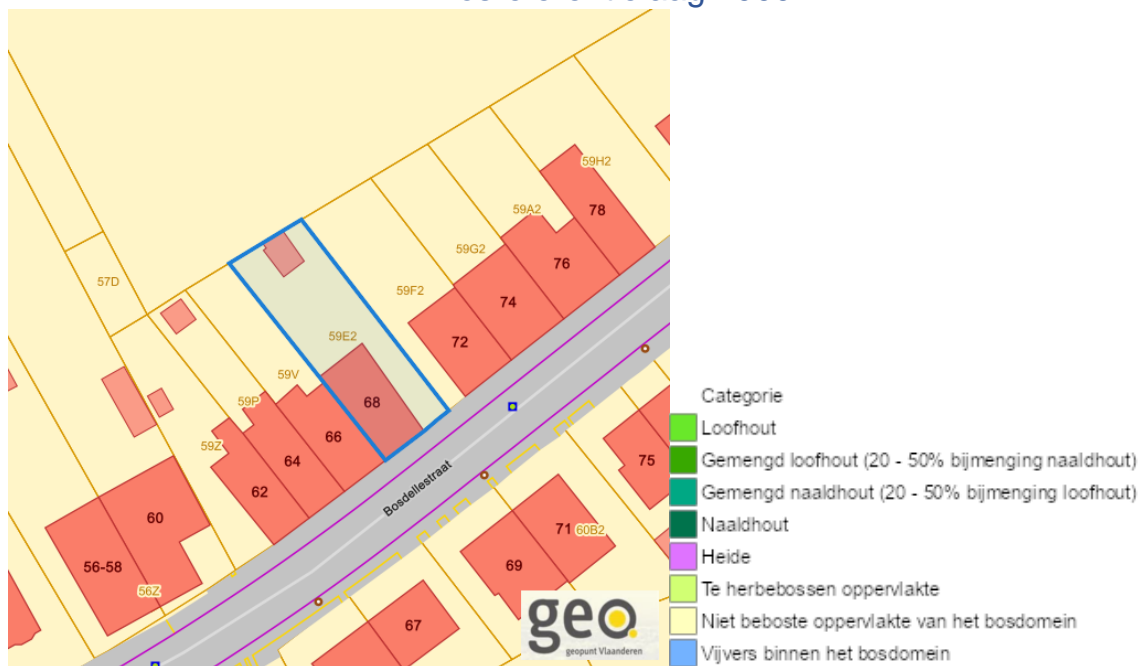


---

 Natuur
 

---

## Bosreferentielaag 2000



## Groenkaart Vlaanderen (2021)



Dossier: 24-01-6782/001

Bosdellestraat 68, 1933 Sterrebeek

## Boskartering 1990



## Digitale boswijzer 2021



Dossier: 24-01-6782/001

Bosdellestraat 68, 1933 Sterrebeek

## Digitale boswijzer 2018



## Digitale boswijzer 2015



Dossier: 24-01-6782/001

Bosdellestraat 68, 1933 Sterrebeek

## Digitale boswijzer 2012



## Digitale boswijzer 2009

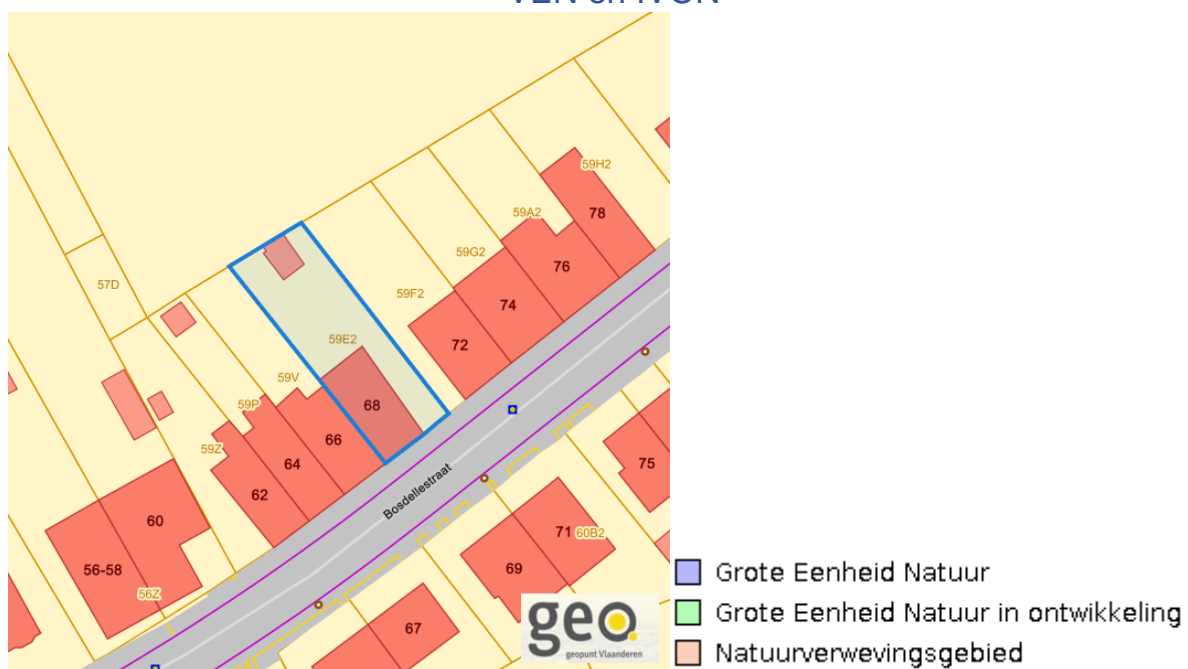


Dossier: 24-01-6782/001

## PFAS



## VEN en IVON



[www.geopunt.be](http://www.geopunt.be)

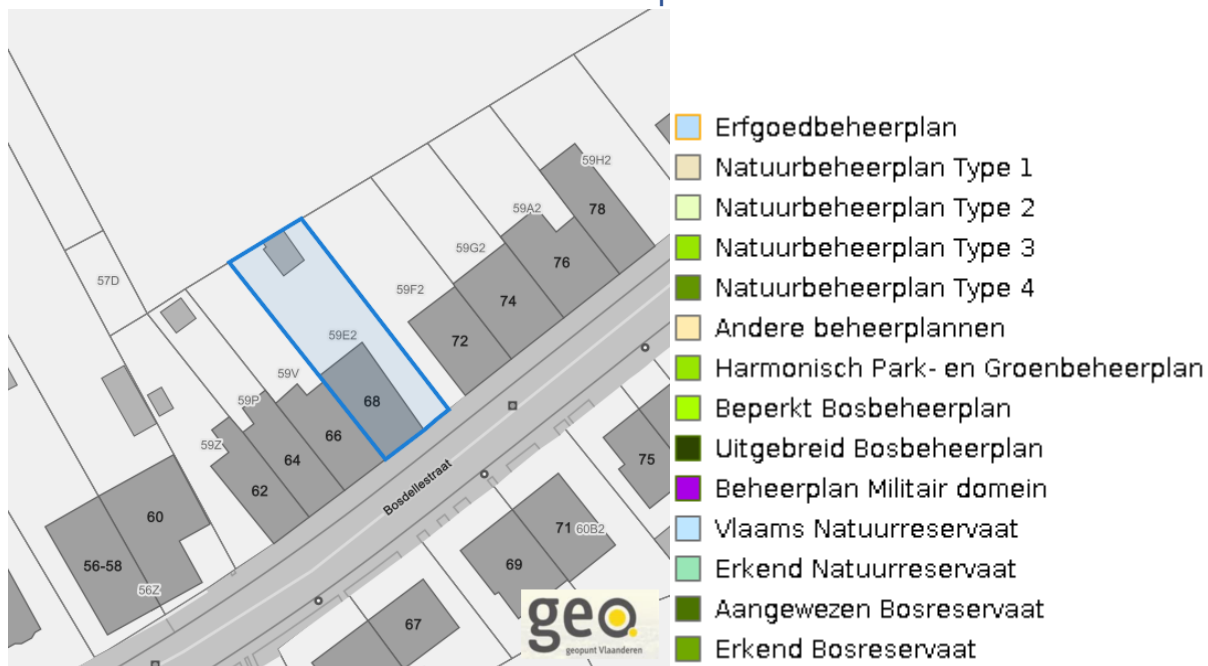
Dossier: 24-01-6782/001

### Jachtterreinen



[www.geopunt.be](http://www.geopunt.be)

### Natuurbeheerplannen

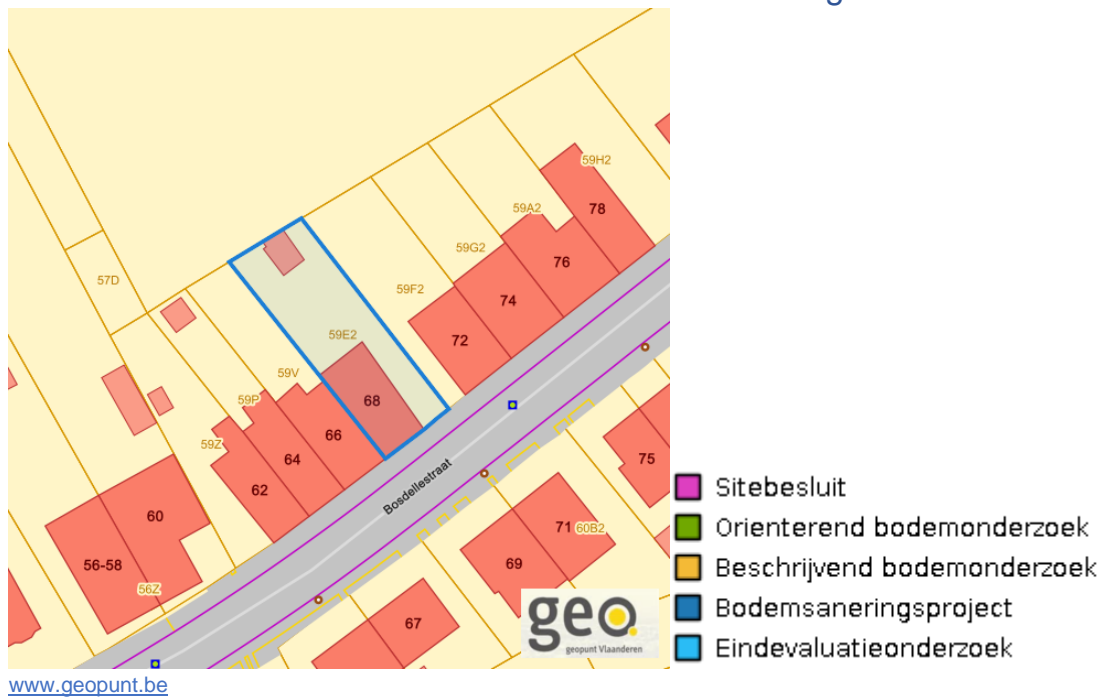


[www.geopunt.be](http://www.geopunt.be)



Bosdellestraat 68, 1933 Sterrebeek

## Bodemonderzoeken en saneringen



Dossier: 24-01-6782/001

---

*Recht van voorkoop*

---

Vlaams voorkooprecht



[www.geopunt.be](http://www.geopunt.be)

Recht van voorkoop afbakening



[www.geopunt.be](http://www.geopunt.be)

Dossier: 24-01-6782/001

---

*Detailkaarten recht van voorkoop*

---

Detailkaarten recht van voorkoop pagina 1

**Rvv: Ruimtelijke ordening**

Dossier: 24-01-6782/001

Bosdellestraat 68, 1933 Sterrebeek

Detailkaarten recht van voorkoop pagina 2

### Rvv: Ruilverkaveling



### Rvv: Havengebieden



Dossier: 24-01-6782/001

Bosdellestraat 68, 1933 Sterrebeek

Detailkaarten recht van voorkoop pagina 3

### Rvv: de Vlaamse waterweg



### Rvv: Complexe Projecten



Dossier: 24-01-6782/001

Bosdellestraat 68, 1933 Sterrebeek

Detailkaarten recht van voorkoop pagina 4

### Rvv: Oeverzones en overstromingsgebieden



### Rvv: Natuureservaten



Dossier: 24-01-6782/001

Bosdellestraat 68, 1933 Sterrebeek

Detailkaarten recht van voorkoop pagina 5

### Rvv: Landinrichtingsplan en inrichtingsnota



### Rvv: Natuurinrichtingsprojecten



Dossier: 24-01-6782/001

Bosdellestraat 68, 1933 Sterrebeek

Detailkaarten recht van voorkoop pagina 6

### Rvv: Vlaams Ecologisch Network



### Rvv: Speciale beschermingszones natuur



Dossier: 24-01-6782/001



---

*Beschermd onroerend erfgoed*

---



Dossier: 24-01-6782/001

---

*Detailkaarten beschermd onroerend erfgoed*


---

Detailkaarten beschermd onroerend erfgoed pagina 1

## Beschermd archeologische sites



## Beschermd cultuurhistorische landschappen

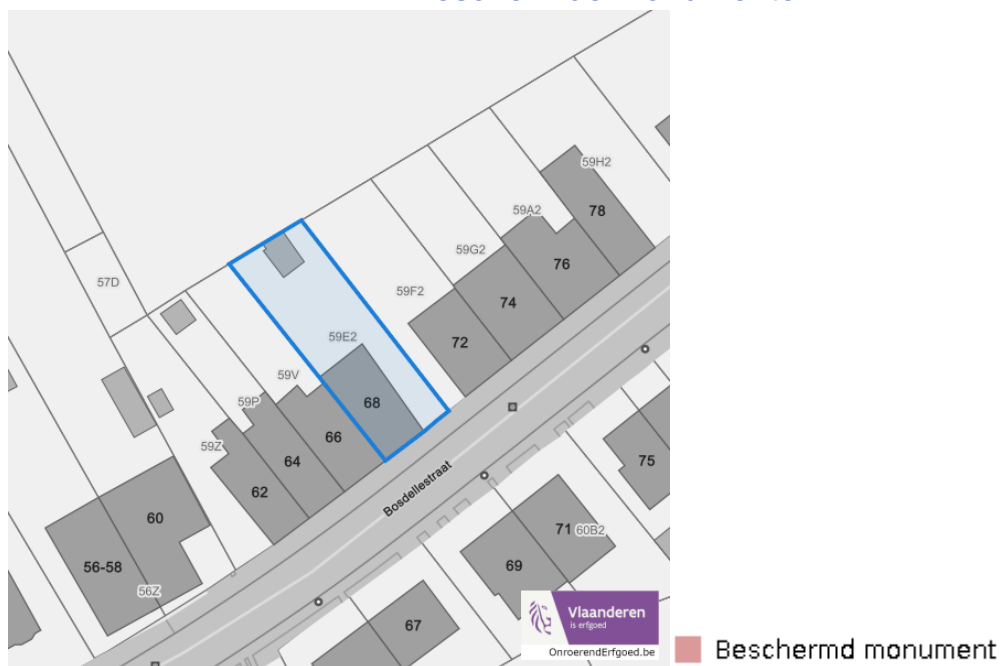


Dossier: 24-01-6782/001

Bosdellestraat 68, 1933 Sterrebeek

Detailkaarten beschermd onroerend erfgoed pagina 2

## Beschermd monumenten



## Beschermd overgangszones



Dossier: 24-01-6782/001

Bosdellestraat 68, 1933 Sterrebeek

Detailkaarten beschermd onroerend erfgoed pagina 3

### Beschermd stads en dorpsgezichten



■ Beschermd stads- en dorpsgezicht

Dossier: 24-01-6782/001

---

*Vastgestelde inventarissen*

---



Dossier: 24-01-6782/001

---

*Detailkaarten vastgestelde inventarissen*


---

Detailkaarten vastgestelde inventaris pagina 1

### Vastgestelde inventaris: Archeologische zones


 Vastgestelde afgebakende archeologische zone

### Vastgestelde inventaris: Bouwkundig erfgoed


 Item uit de vastgestelde inventaris bouwkundig erfgoed

Dossier: 24-01-6782/001

Bosdellestraat 68, 1933 Sterrebeek

Detailkaarten vastgestelde inventaris pagina 2

### Vastgestelde inventaris: Houtige beplanting met erfgoedwaarde



■ Vastgestelde inventaris houtig erfgoed

### Vastgestelde inventaris: Historische tuinen en parken



■ Vastgestelde inventaris park en tuin

Dossier: 24-01-6782/001

Bosdellestraat 68, 1933 Sterrebeek

Detailkaarten vastgestelde inventaris pagina 3

### Vastgestelde inventaris: Relicten landschapsatlas



Dossier: 24-01-6782/001



Wetenschappelijke inventarissen



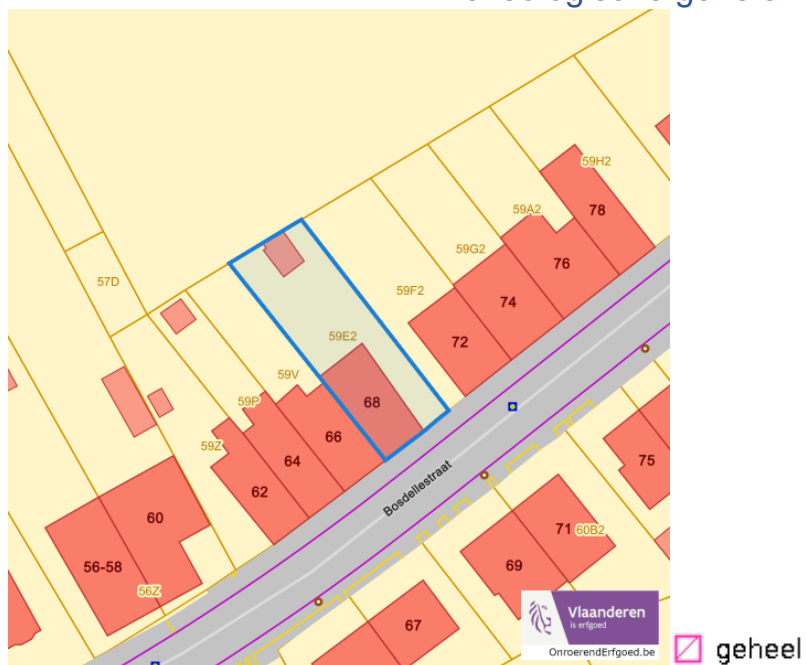
Dossier: 24-01-6782/001

---

*Detailkaarten wetenschappelijke inventarissen*

---

Detailkaarten wetenschappelijke inventarissen pagina 1

**Bouwkundige elementen****Archeologische gehelen**

Dossier: 24-01-6782/001

Bosdellestraat 68, 1933 Sterrebeek

Detailkaarten wetenschappelijke inventarissen pagina 2

### Landschappelijke elementen



### Landschappelijke gehelen



Dossier: 24-01-6782/001

---

*Unesco werelderfgoed*

---



Dossier: 24-01-6782/001

---

*Detailkaarten Unesco werelderfgoed*

---

## Unesco: Bufferzones



## Unesco: Kernzones



Dossier: 24-01-6782/001

---

*Historische kaarten*

---

## Atlas der Buurtwegen (ca 1840)



[www.geopunt.be](http://www.geopunt.be)

Dossier: 24-01-6782/001

---

 Wonen
 

---

## Woningkwaliteit



## Conformiteitsattest gemeente beperkte duurtijd



Dossier: 24-01-6782/001

Bosdellestraat 68, 1933 Sterrebeek

### Conformiteitsattest gemeente verplicht



Dossier: 24-01-6782/001