Dossier 32/7

Provincie BRABANT

PLAN N° 2

GEMEENTEN

SINT-KWINTENS-LENNIK _ ELINGEN _ OUDENAKEN en PEPINGEN.

ONTWERP tot verbeteringswerken aan :

- WEG VAN GROOT VERKEER . BAAN 7

Buurtweg N° 3 (onder Oudenaken)
" N° 1 en 10 (weg v. groot-verk. te verklaren) (onder Elingen)
" N° 6 (onder Pepingen _ gemeen met Elingen)
Buurtweg N° 10 en 9 (onder St Kw. Lennik)

EN AANLEGGEN v. RIOLEN (onder St Kw. LENNIK)

GRONDPLAN 2

Opgemaakt door de ondergetekende
ONTWERPER : CLERCKX. Eug.
te Baersel , de 2-4-1949

Gezien en goedgekeurd door de gemeenteraad van St Kw. LENNIK
in zitting van 12-12-1949
De Gemeentesekretaris :
(get.) J. Van Cauwelaert.
De Voorzitter :
(get.) Velpe

Gezien en goedgekeurd door de gemeenteraad van ELINGEN
in zitting van 22-7-1949
De Gemeentesekretaris :
(get.) onleesbaar
De Voorzitter :
(get.) Agnaessens

Gezien en goedgekeurd door de gemeenteraad van OUDENAKEN
in zitting van 22-7-1949
De Gemeentesekretaris :
(get.) onleesbaar
De Voorzitter :
(get.) De Meuter

Gezien en goedgekeurd door de gemeenteraad van PEPINGEN
in zitting van 15-10-1949
De Gemeentesekretaris :
(get.) onleesbaar
De Voorzitter
(get.) Mechelpeck.

LEGENDE

Zie GRONDPLAN 1.

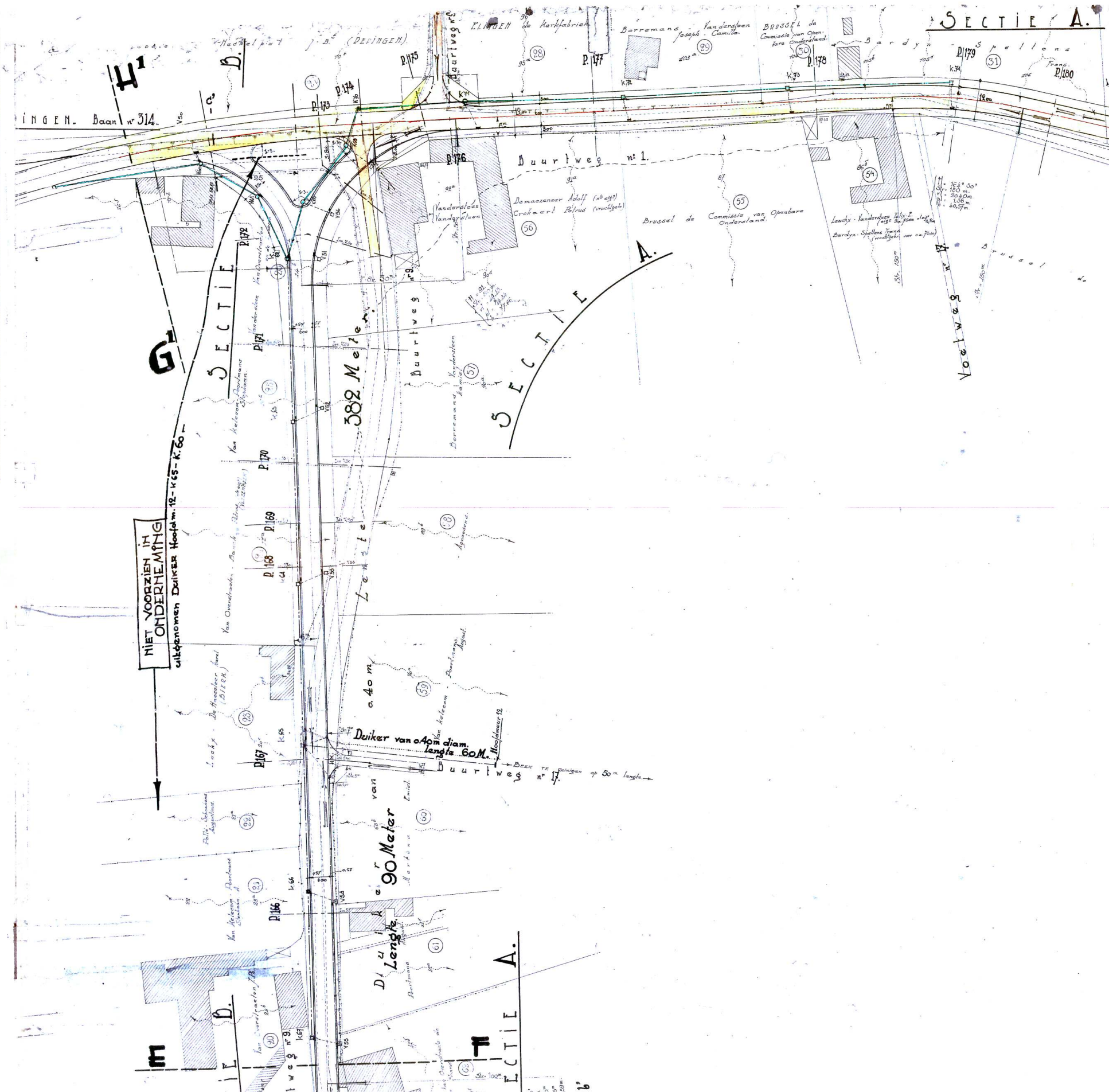
SECTIE A.
SECTIE B.
SECTIE A.
H1
G1
C'
B.
E
F
…INGEN. Baan nr 314.
Mechelpeck J. B. (PEPINGEN)
ELINGEN de Kerkfabriek
Borremans - Vandersteen Joseph - Camille
BRUSSEL de Commissie van Openbare Onderstand
Bardyn - Spellens Frans
Buurtweg nr 6
Buurtweg nr 1.
Buurtweg nr 9
Buurtweg nr 17.
Voetweg nr 17.
Demaezeneer Adolf (nte eig.)
Crokaert Petrus (vruchtgebr.)
Vandersteen
Brussel de Commissie van Openbare Onderstand
Leuckx - Vandersteen Felix E.
Bardyn - Spellens Frans
Borremans Vandersteen Kamiel
Agnaessens
Van Kelecom - Poortmans August
Van Kelecom - Poortmans Stephaan
Van Overstraeten
Van Overstraeten - Banck
Luckx - De Haeseleer Karel (BIERK)
Polle - Schoukens Augustinus
Mertens Emiel
Poortmans August
P.166
P.167
P.168
P.169
P.170
P.171
P.172
P.173
P.174
P.175
P.176
P.177
P.178
P.179
P.180
K.65
K.66
K.67
K.71
K.72
K.73
K.74
V50
V51
V52
V53
V54
V55
V56
382 Meter
Lengte
Lengte 90 Meter
Duiker van 0.40 m
Duiker van 0.40m diam. lengte 60 M.
Hoofdmuur 12
Beek te reinigen op 50 m. lengte
NIET VOORZIEN IN ONDERNEMING
uitgenomen Duiker Hoofdm. 12 - K65 - K.60
H = 164° 30'
Str. = 150 m.
r = 20.40 m
p = 1.36 m
b = 40.57 m
Str. 150m
Str. 100m
12.00
3.00
6m
20
21
22
23
28
29
30
31
54
55
56
57
58
59
60
61

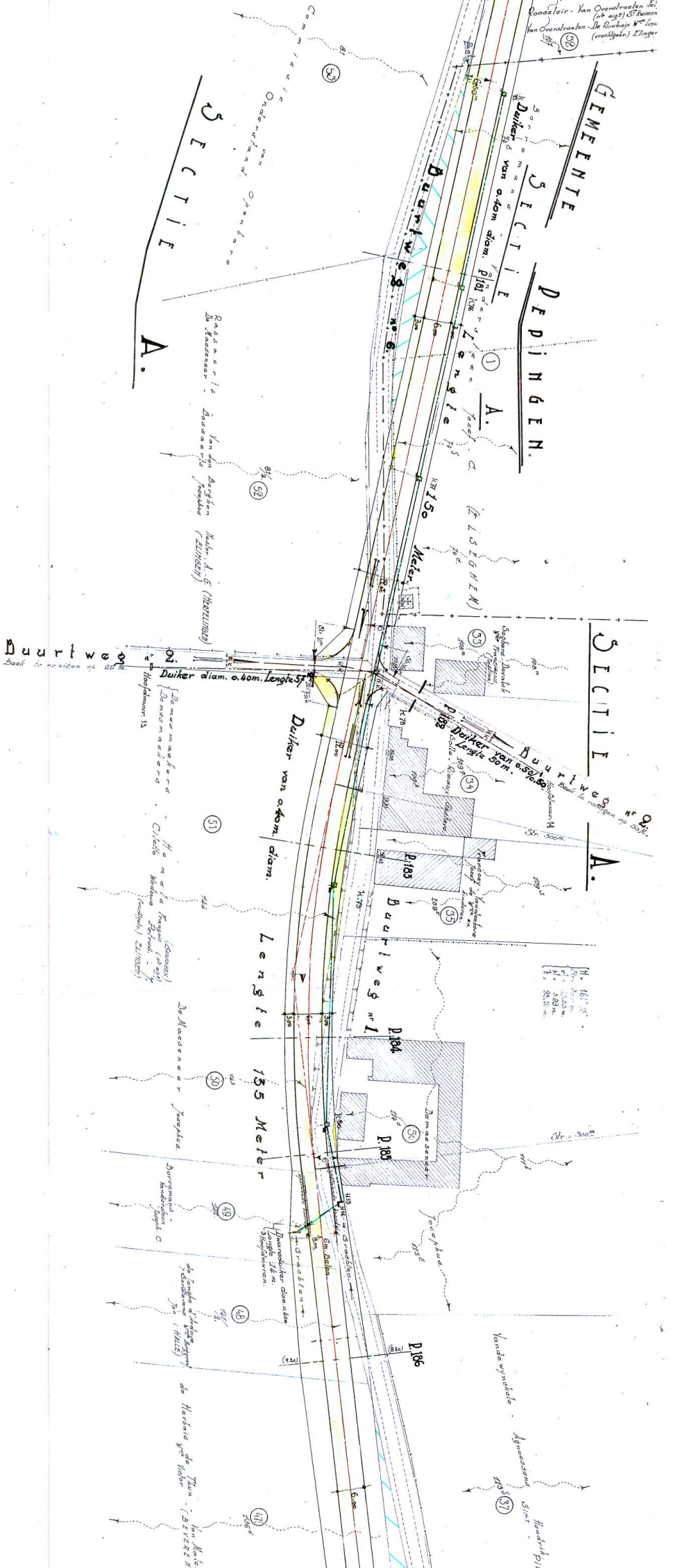
GEMEENTE
DEPINGEN.
SECTIE A.
SECTIE A.
SECTIE A.
Buurtweg nr. 6
Buurtweg nr. 1
Buurtweg nr. 2.
Buurtweg nr. 2.
Duiker van 0.40m diam. Lengte 17,5
Duiker diam. 0.40m. Lengte 5,7
Duiker van 0.40m. diam.
Duiker van 0.50/0.50 Lengte 50m.
Lengte 150 Meter.
Lengte 135 Meter
P.181
P.182
P.183
P.184
P.185
P.186
Duurzaduiker diam. 0.40m Lengte 14m.
Commissie van Onderwijs Openbare
Roeselare - Van Overstraeten
Van Overstraeten - De Roubaix
Raesaerts Van den Berghe
De Maesseneer Josephus
Hemmalis François
Borremans - Vandevelde
de Herdt
Vanderyndekele
Josephus
De Maesseneer
Sr = 300m.
(53)
(52)
(51)
(50)
(49)
(48)
(47)
(1)
(33)
(34)
(35)
(36)
(37)
(38)

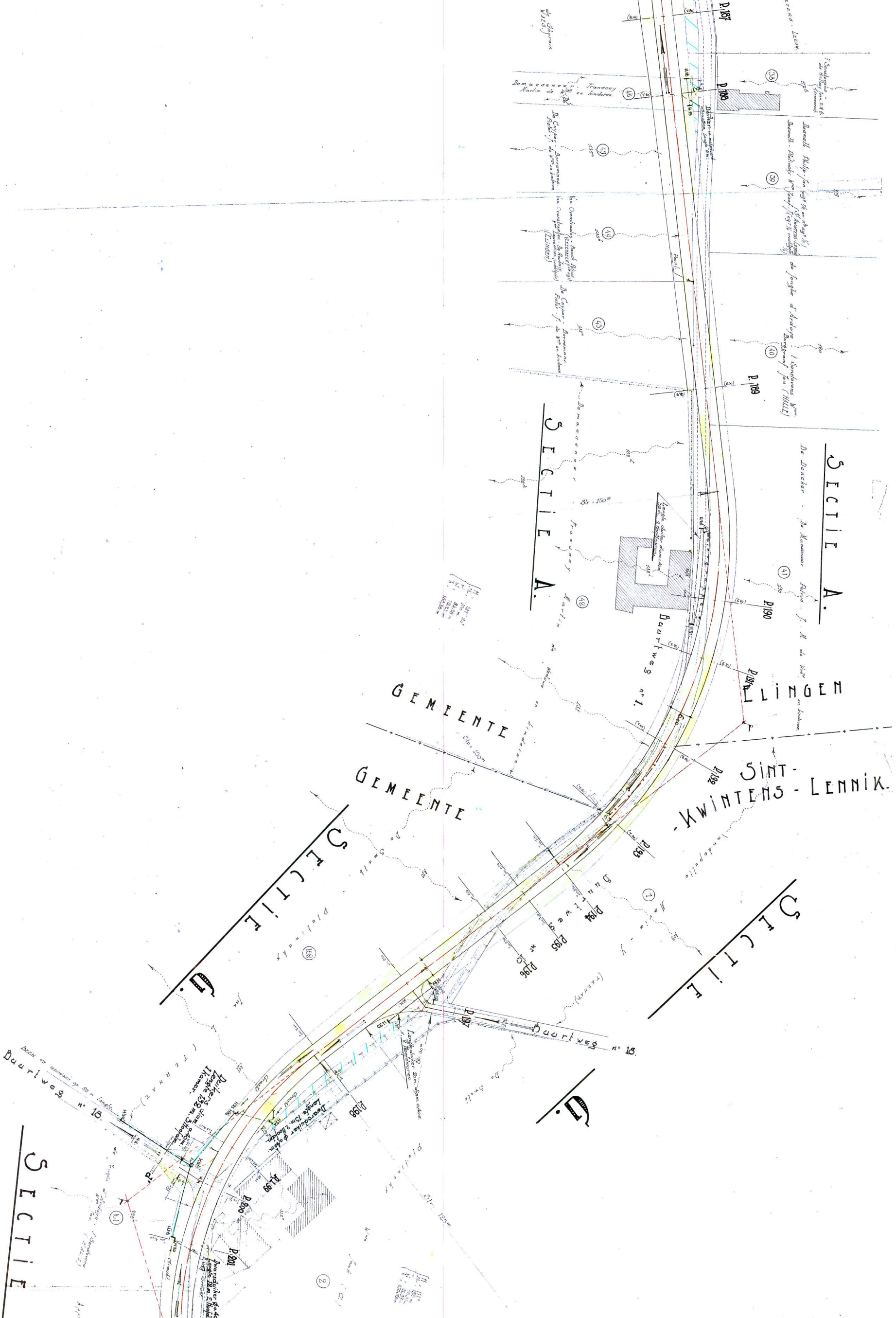
P.187
P.188
P.189
P.190
P.191
P.192
P.193
P.194
P.195
P.196
P.197
P.198
P.199
P.200
P.201
SECTIE A.
SECTIE A.
GEMEENTE ELINGEN
GEMEENTE SINT-KWINTENS-LENNIK.
SECTIE D.
SECTIE D.
SECTIE
Demaesseneer - Francoy Martin de Wwe en kinderen
Desmedt Philip Jan
Desmedt - Pletinckx Wwe Jozef
de Jonghe d'Ardoye - 't Serstevens Wwe Burggraaf Jan (HALLE)
De Cuyper - Borremans Pieter J. de Wwe en kinderen
Van Overstraeten - Banck Petrus (VLEZENBEEK)
Van Overstraeten - De Rouck Wwe Laurentius (ELINGEN)
De Doncker - De Maesseneer Petrus J. M de Wwe en kinderen
Demaesseneer Francoy Martin de Weduwe en kinderen
Duiker in metselwerk Lengte 10m
Lengte duiker diam. 0.40m 35m 2 Hoofdmuren
Paal
Str = 150m
Buurtweg n° 1.
Buurtweg n° 18.
Buurtweg n° 18.
Beek te Reinigen op 25 m lengte
(TERNAT)
Duikers diam. 0,40m. Lengte 13,2 m. 3 hoofdm. 1 Kamer.
Dwarsduiker φ 0,40m. Lengte 13m. 2 Hoofdm.
Langsduiker 20m. diam. 0,40m. 2 Hoofdmuren.
Dwarsduiker φ 0,40 Lengte 12m. 2 Hoofdm.
Str. 30m
Str. 125m
Str = 150m
Gracht
pletinckx
Do Smedt
38
39
40
41
43
44
45
46
48
7
8
161
166
(8.40)
(7.80)
(7.60)
(6.30)
(6.40)
(7.90)
(6.10)
(7.40)
(6.50)
(7.50)
(7.00)
H16
H19
H21
H25
H26
H28
H30
H32
H33
H39
1920
132 L
132 k
132 c

F.

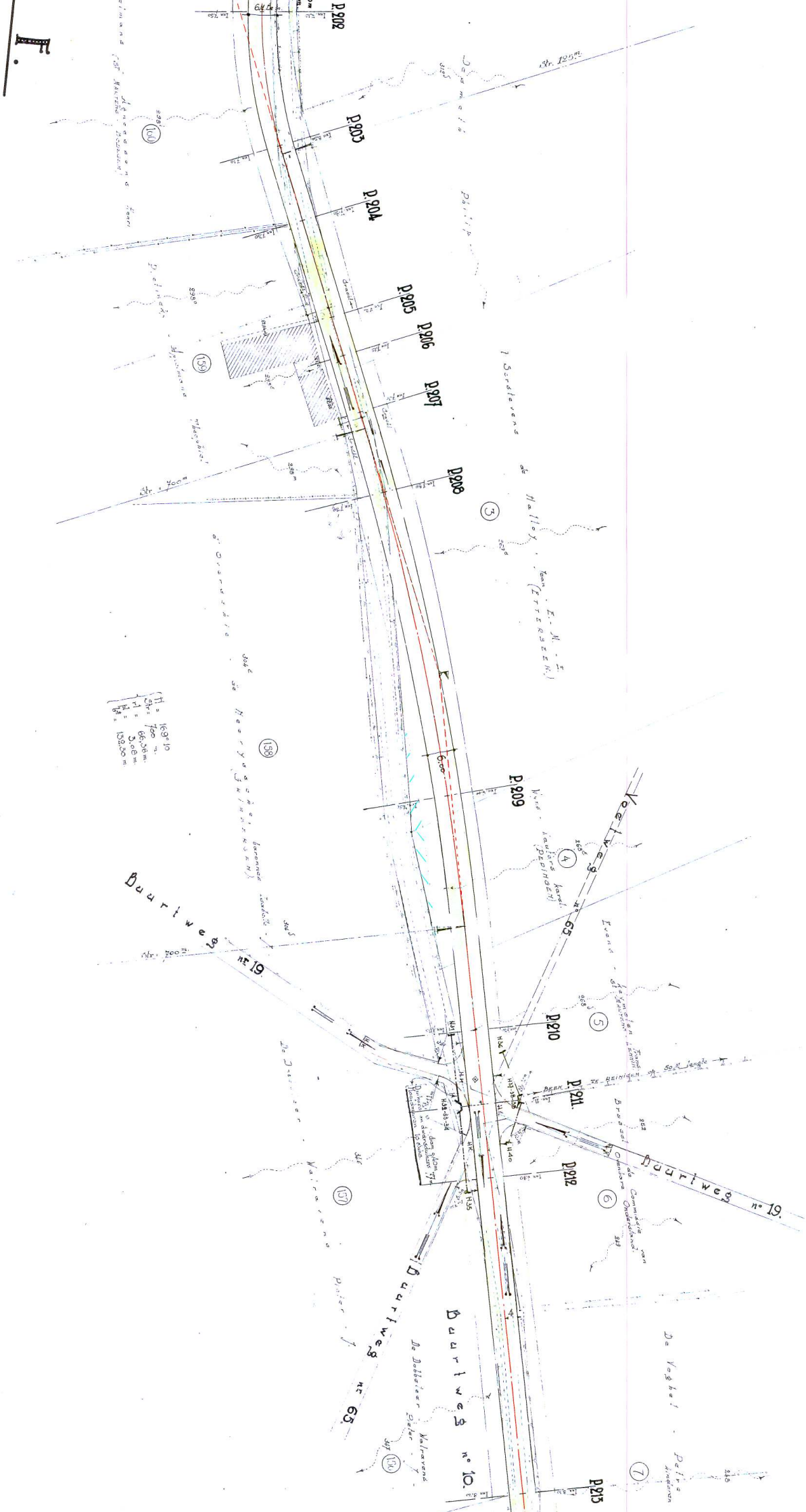
P.202
P.203
P.204
P.205
P.206
P.207
P.208
P.209
P.210
P.211
P.212
P.213
Str. 725 m.
Str. 700 m
Str. 700 m.
160
159
3
158
4
5
6
157
7
156
6.00
Voetweg nº 65
Buurtweg nr 19.
Buurtweg nº 19.
Buurtweg nr 65.
Buurtweg nº 10.
H = 169° 10
Str = 700 m.
r1 = 66,36 m.
M = 3,08 m.
b/2 = 132,30 m.
H 35
H 36
H 37
H 40

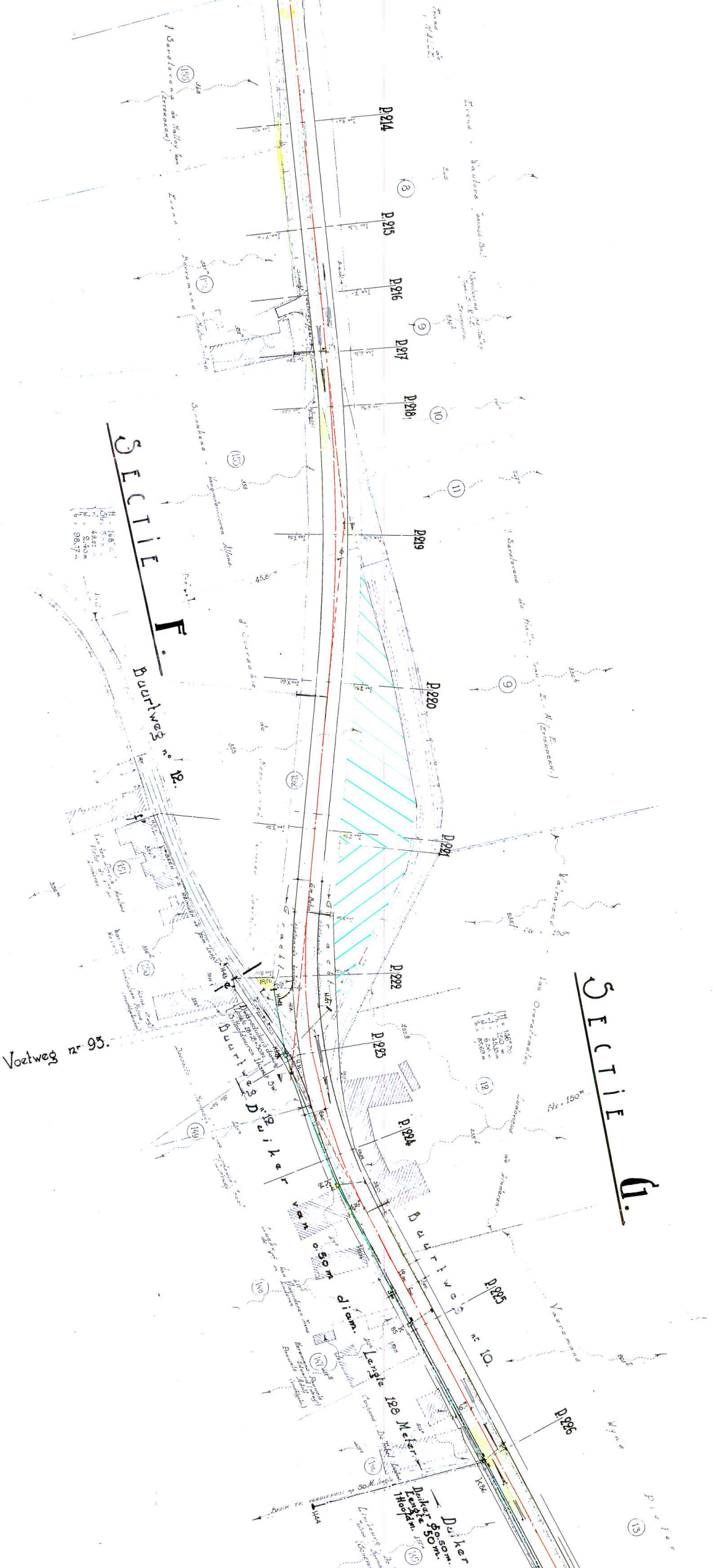

P.214
P.215
P.216
P.217
P.218
P.219
P.220
P.221
P.222
P.223
P.224
P.225
P.226
SECTIE F.
SECTIE G.
Buurtweg n° 12.
Voetweg nr 93.
Buurtweg D'n°12
Duiker van 0.50m diam. Lengte 128 Meter.
Buurtweg nr 10.
Duiker
Duiker Ø0.50m. Lengte 50m. 1 Hoofdm.
Gracht

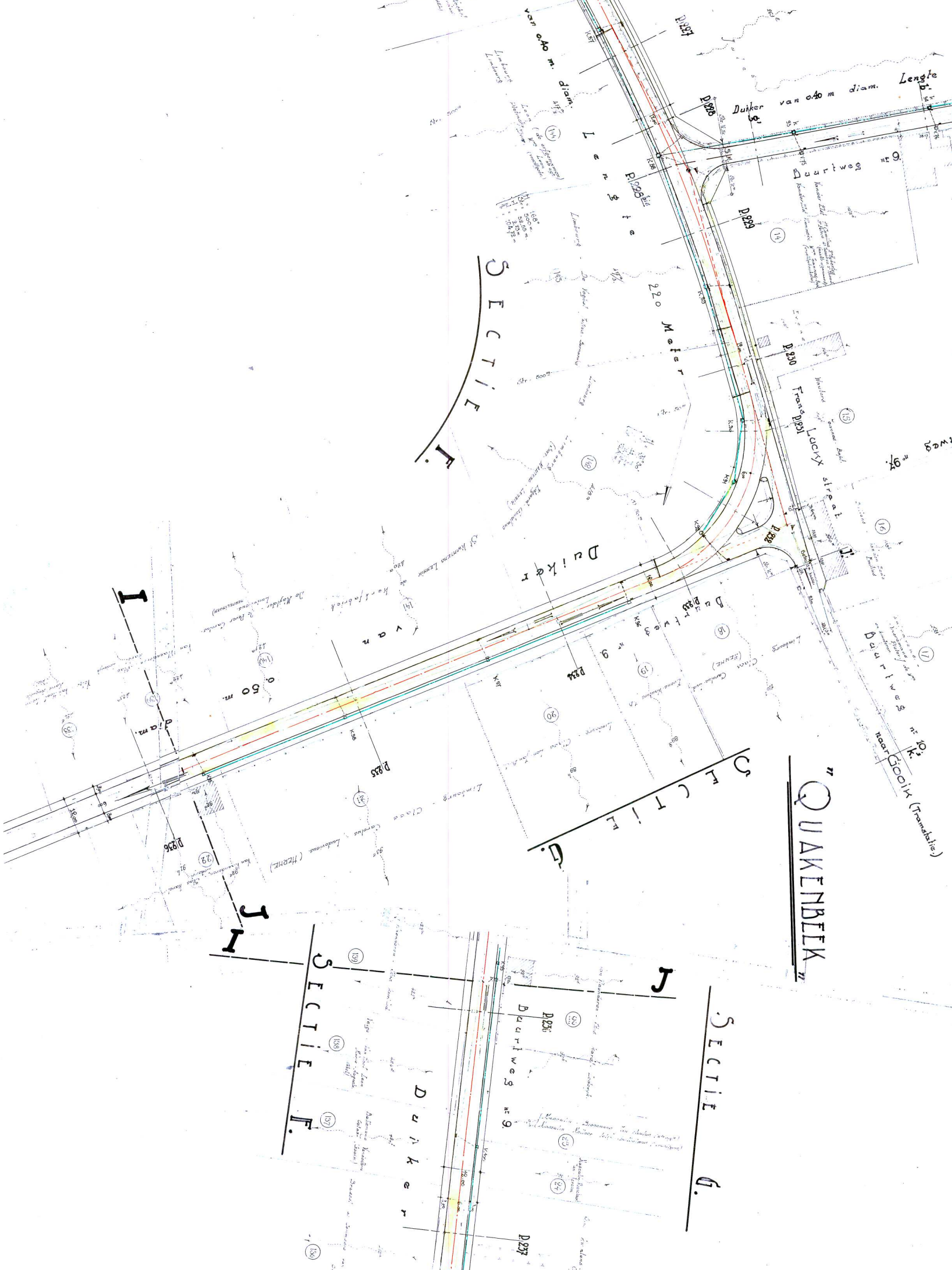
"QUAKENBEEK"
SECTIE F.
SECTIE G.
SECTIE F.
SECTIE G.
I
J
I
J
Duiker van 0.40 m. diam. Lengte 220 Meter
Duiker van 0.40 m diam. Lengte 60'
Duiker van 0.50 m. diam.
Duiker
Buurtweg nr 9.
Buurtweg nr 9
Buurtweg nr 9.
Buurtweg nr 10. naar Gooik (Tramstatie)
Frans Luckx straat
P.227
P.228
P.228 bis
P.229
P.230
P.231
P.232
P.233
P.234
P.235
P.236
P.236
P.237
K.87
K.88
K.89
K.90
K.91
K.92
K.93
K.94
K.95
K.96
K.97
K.98
V.75
V.76
14
15
16
17
18
19
20
21
22
23
24
139
140
141
144
145
138
137
136
Limbourg
Limbourg - Claes Carolus Ludovicus (HEHE)
St. Kwintens Lennik
Kunstfabriek
De Mayfder - Rover Carolus
Vanaier Eliet

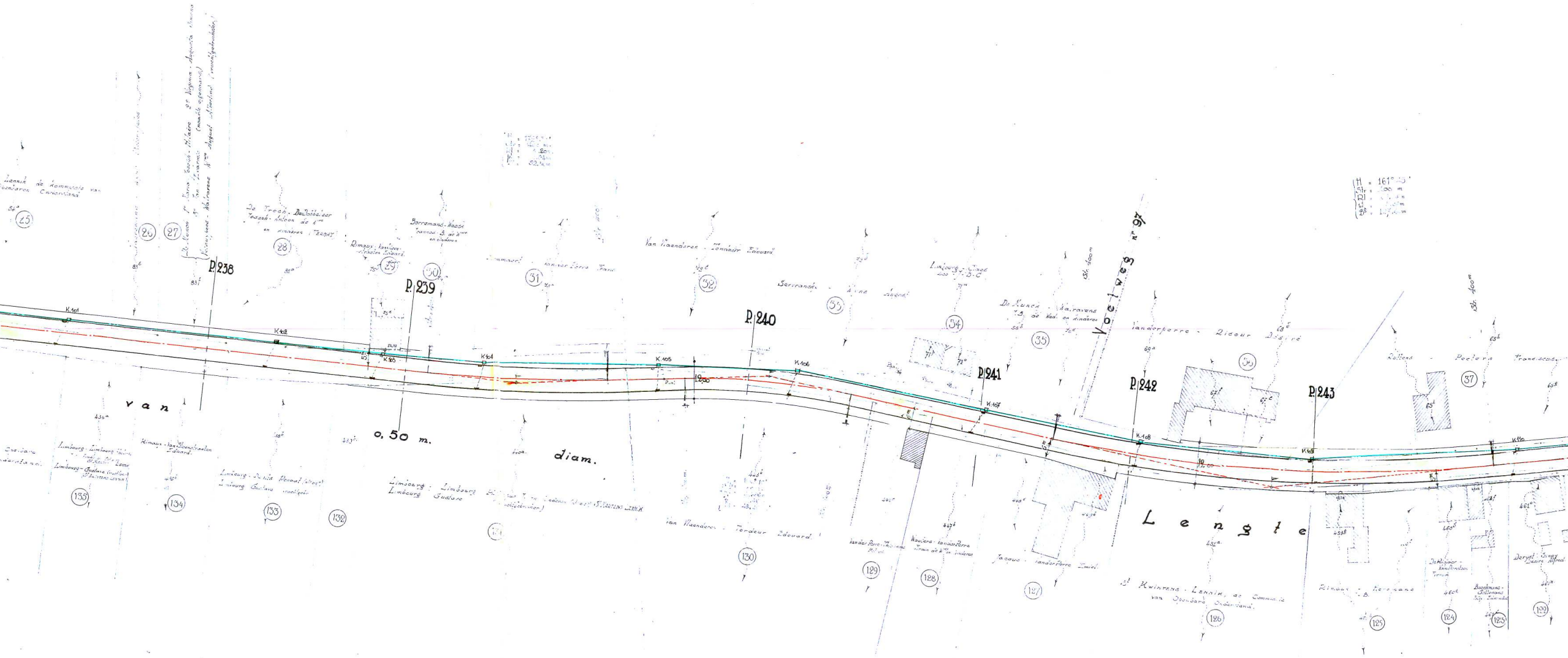

Lennik de Kommissie van Openbare Onderstand
25
26
27
1° Menon 1° Jans Joseph-Hilaire 2° Virginia-Augusta Simone 3° Jan Livarnis (naakte eigenaars)
Kinsuyvens - Walravens Wwe August Albertina (vruchtgebruiker)
De Troch - De Dobbeleer Joseph-Antoon de Wwe en kinderen (TERNAT)
28
Rimaux - Vanlierstraelen Eduard
29
Borremans - Waeck Joannes-B. de Wwe en kinderen
30
31
Van Vaenderen - Tondeur Eduard
32
Serranck - Aline Auguste
33
Limbourg - Cnaep Lee J.-B.-C.
34
De Kunck - Walravens J.-B. de Wed. en kinderen
35
Voetweg nr 97
Vanderperre - Ridour Désiré
36
Rottens - Poelera Franciscus
37
Str. 400m
Str. 400m
H = 161° 45'
Str = 400 m
P.238
P.239
P.240
P.241
P.242
P.243
K.101
K.102
K.103
K.104
K.105
K.106
K.107
K.108
K.109
K.110
12,00
12,00
van
0,50 m.
diam.
Lengte
Limbourg - Limbourg Gustave (weduwe)
Limbourg - Gustave (vruchtgebruiker)
135
Rimaux - Van Steenstraelen Eduard
134
Limbourg - De Bie Renaat (Wwe)
Limbourg Gustave (vruchtgebr.)
133
132
Limbourg - Limbourg
Limbourg Gustave
St MARTENS LENNIK
131
Van Vaenderen - Tondeur Eduard
130
Vanderperre - Michiels
129
Wouters - Vanderperre Frans de Wwe en kinderen
128
Jacquo - Vanderperre Emiel
127
St Kwintens - Lennik, de Commissie van Openbare Onderstand
126
Rimaux - Hermans J.-B.
125
De Rijcker - Vanderhaeghen Tinan
124
Boeckmans - Bollemans Sijp. Edmond
123
Deryst - Sinoy Désiré Alfred
122
434a
436b
438b
433i
440a
443b
445c
447b
448c
449d
451a
459g
460d
460c
461f
461°
461m
83f
83e
84a
80a
75d
71f
72c
69a
68b
67f
67c
65d
65h
63g

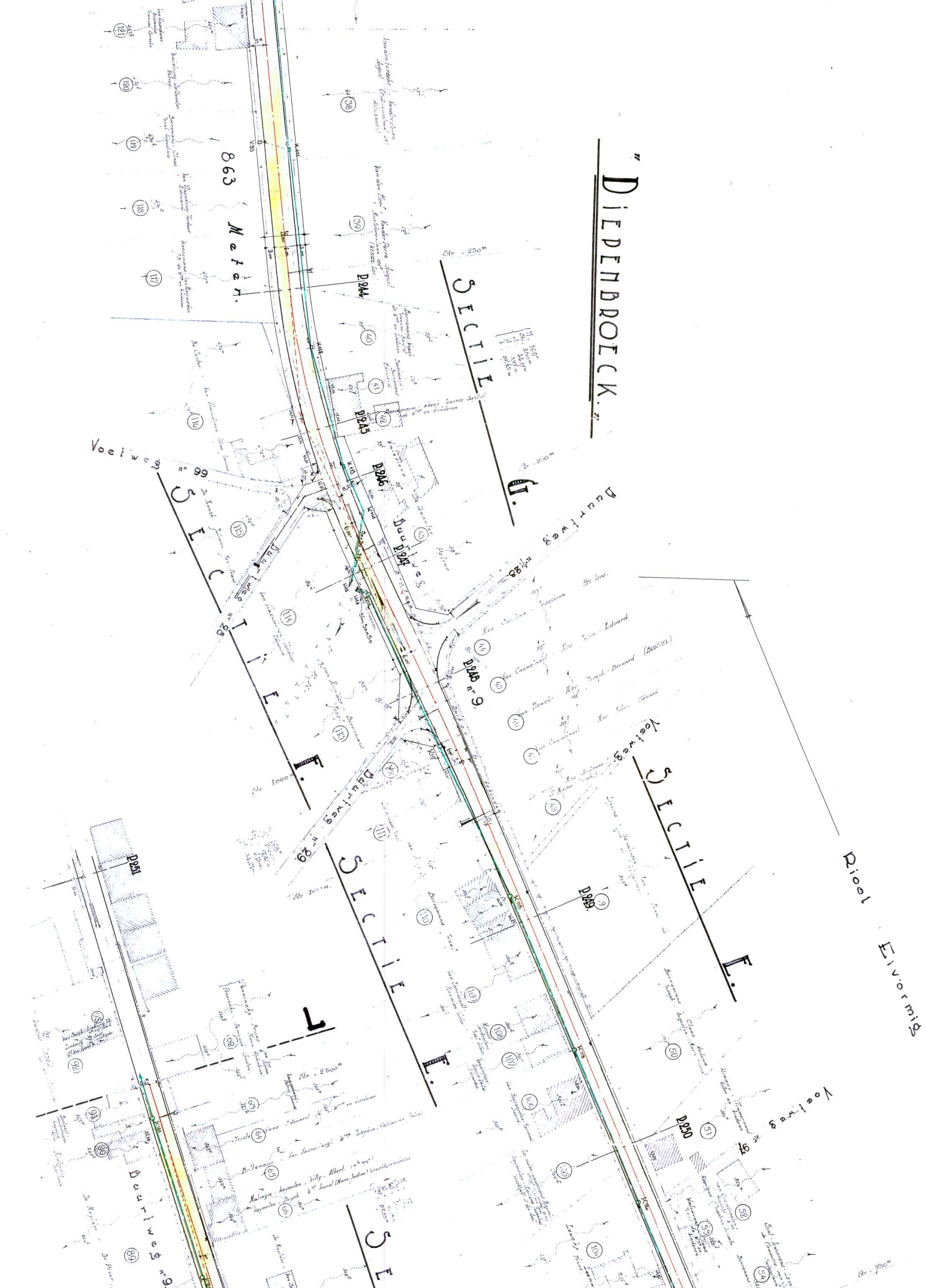
"DIEPENBROECK."
SECTIE G.
SECTIE F.
SECTIE E.
SECTIE E.
SE
863 Meter.
Voetweg n° 99
Buurtweg n° 28
Buurtweg n° 29
Buurtweg n° 9
Buurtweg n° 9
Voetweg n° 9
Voetweg 97
Riool Eivormig
D.P.244
D.P.245
D.P.246
D.P.247
D.P.248
D.P.249
D.P.250
D.P.251
Str. 250m
Str. 1000m
Str. 2500m
Str. 750m
Sim 50x50
L

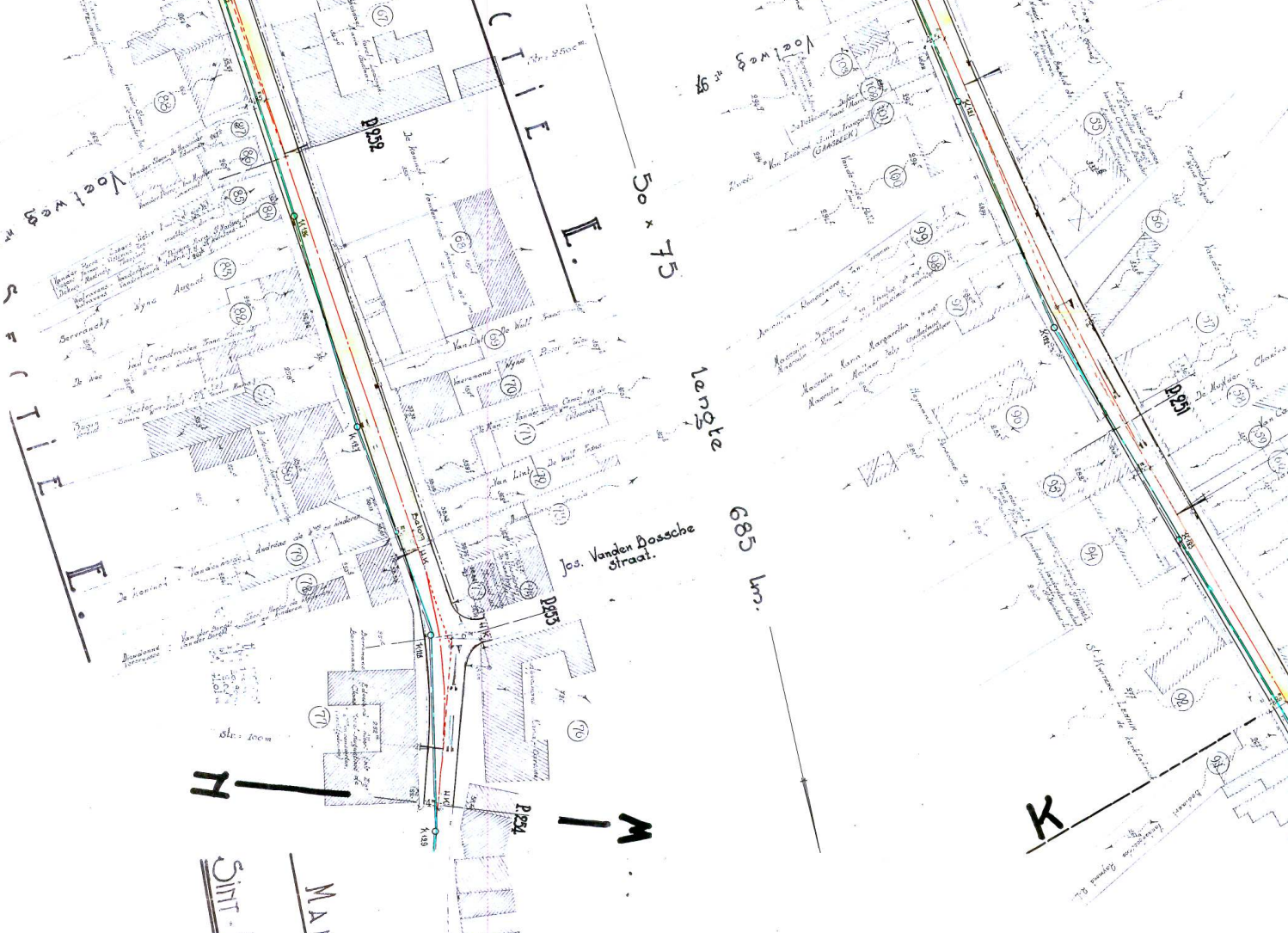
SECTIE E.
SECTIE E.
Voetweg n° 47
Voetweg n° 47
50 x 75
lengte 685 lm.
Jos. Vanden Bossche straat.
P.252
P.253
P.254
P.251
H
M
K

MARKT PLAATS
GEMEENTE
SINT-KWINTENS-LENNIK.

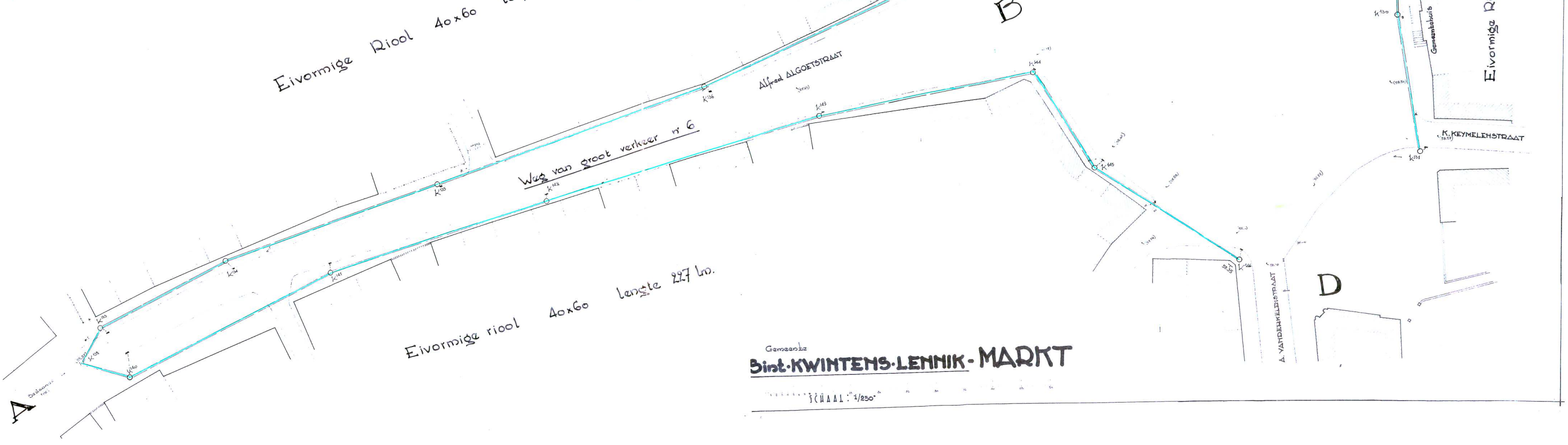
A
B
D
K 133
K 132
(55,87)
K 140
K 134
K 141
K 135
K 142
K 136
K 143
K 144
K 145
K 146
K 130
K 131
Eivormige Riool 40×60
Eivormige riool 40×60 lengte 227 lm.
Weg van groot verkeer n° 6
Alfred ALGOETSTRAAT
A. VANDENKELENSTRAAT
K. KEYMELENSTRAAT
Gemeentehuis
Eivormige R

Gemeente
Sint-KWINTENS-LENNIK - MARKT

SCHAAL: 1/250e