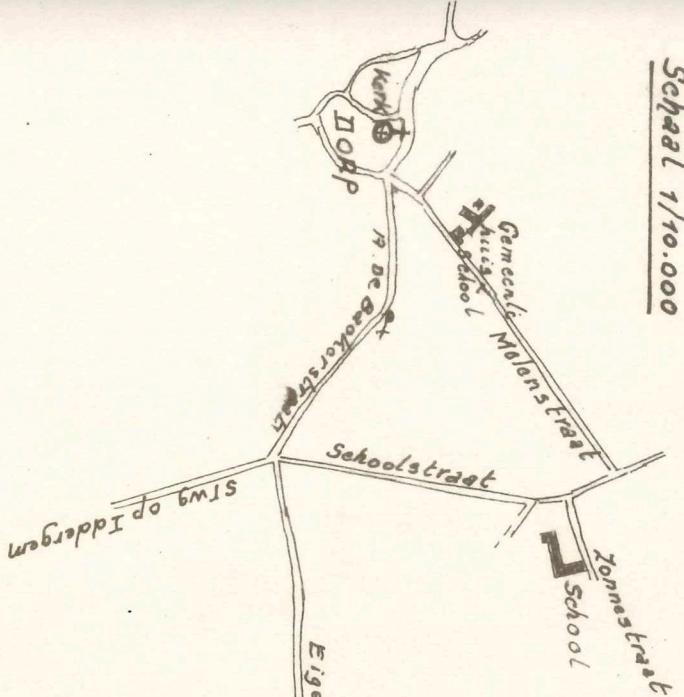
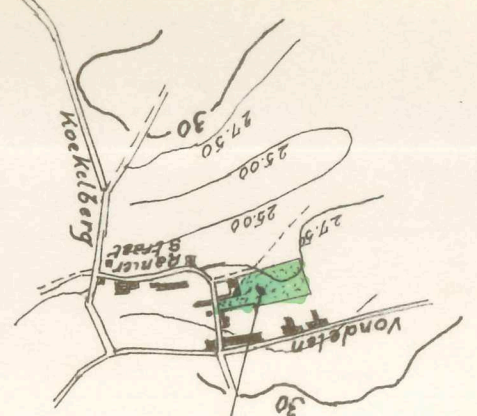


LIGINGS- en RELIEFFPLAN

Schaal 1/10.000



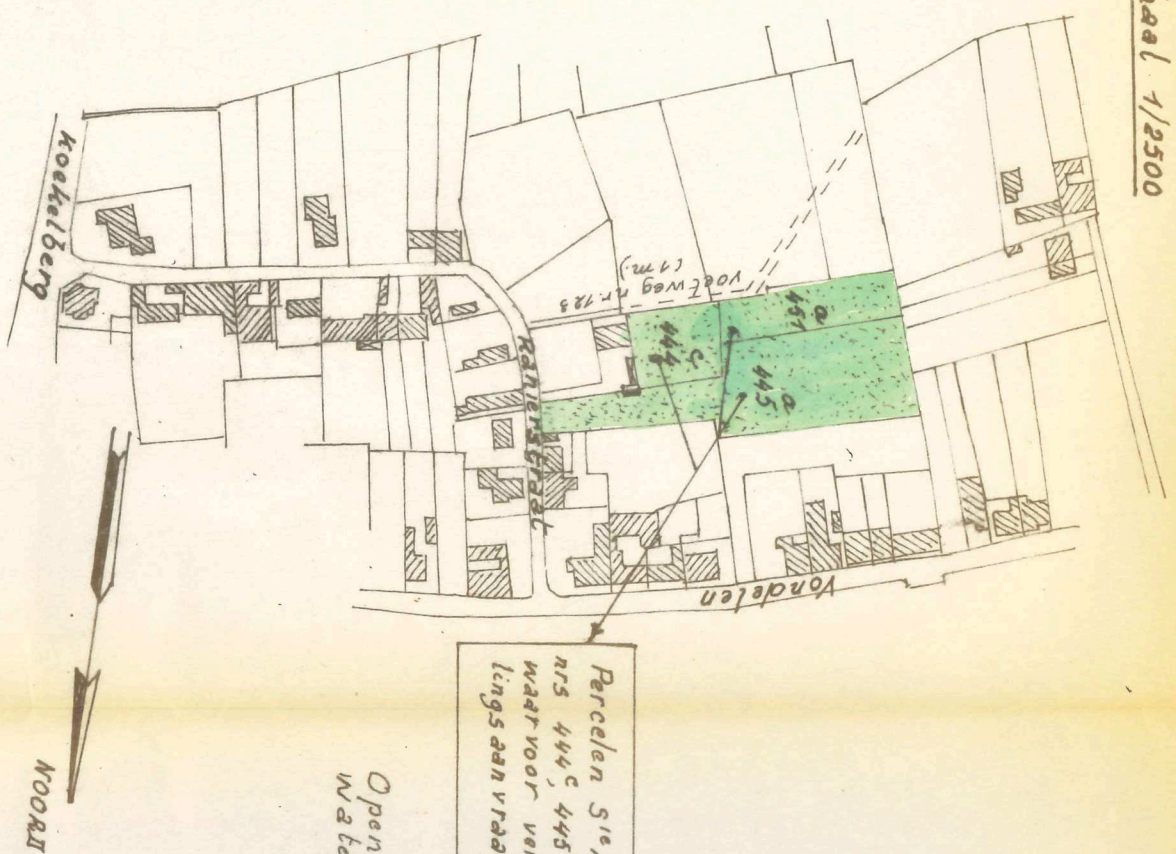
Gemeente DENDERHOUTE



Perceelen 51eA nrs 444, 445a & 451a waarvoor verhandelingsaanvraag.

PLAN VAN BESTAANDE TOESTAND

Schaal 1/2500



Perceelen 51eA nrs 444, 445a & 451a waarvoor verhandelingsaanvraag.

Openbare wegenis uitgerust met elektriciteit, waterleiding & riolering




Relief: geen noemenswaardige niveaoverschillen
 Occupatie vld bodem: boomgaard, weiland en kleine bergplaats

VLOERINDEX (MAXIMUM) (Lot nr. 1)

Getal V
 Lot 1: gelijkvloers: 20 x 7,75 = 155 m²
 verdieping: 12 x 7,75 = 93 m²
 Garage : 4 x 10 = 40 m²
 Totaal 288 m²

Getal T: 1170 m² + (11,75 x 2,5) = 1170 m² + 29 m² = 1199 m²

VLOERINDEX V/T: $\frac{288}{1199} = 0,240$
WONING DICHTHEID: $\frac{1}{0,1199} = 8$ woningen per Hectare

-  Bestaande gebouwen
-  Bouwzone hoofdgebouwen
-  Bouwzone bijgebouwen

{ Malfroy-Lepoivre, Marcellus-oosthelft
 De Genolt-Roelandts, Amatus(westhelft)

Van De Velde-Coppens, Edgard

Willemsseleer-Scheerlinck, Kinderey

Malfroy-Van De Velde, Benedictus

Malckens-Joh

Benaderde oppervlakte en afstandsmaten