

1771-816.4

Provincie West Vlaanderen.

Arrondissement Ghent

Gemeente Grembodegem

Algemeen Nivellingplan.

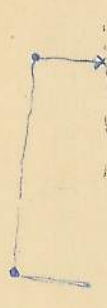

Voor buursweg 919

Schaal 1/500.

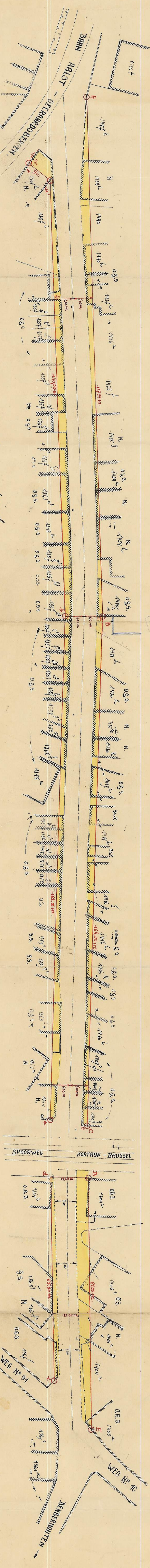
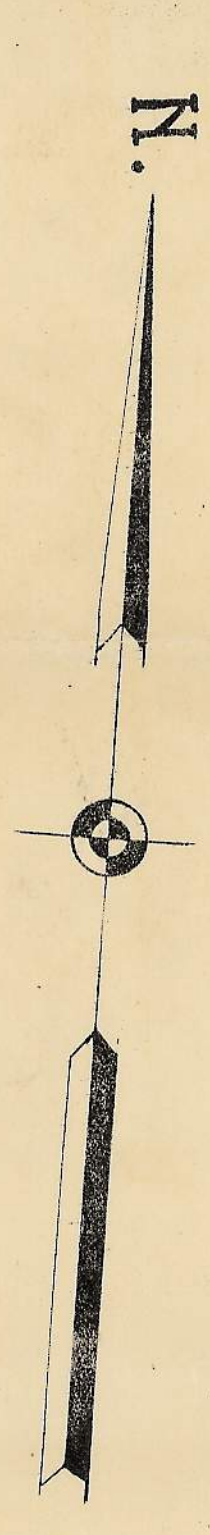
Regende

- N = Huidige breedten van den weg
- O.S.S. = Oude breedten van den weg
- 0.5.5. = Oude gebouwen, nu goeden staat
- 0.5.5. = Oude gebouwen in slechte staat.
- 0.5.5. = Nieuw te bouwen gebouwen

1. op bekend om gevoegd te worden bij
 2. Kennelijk Besluit van bevelen
 Brussel den 4 maart 1914
 De Minister van Openbare Werken
 en Werkvoorzijning.
 G. G. *Madsen*
 Voorzitter van de Gemeenteraad
 G. G. *De Vries*
 Gemeenteraad door de Ondergeteekende Ingenieur,
 Ghent, 24 April 1909.



SECTIE B -

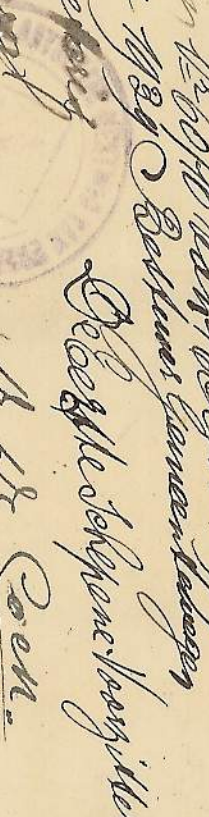


*In een ingedebateerd doordk
 Gemeenteraad van Grembodegem
 op 12 d'ing 1909
 G. G. *De Vries*
 Voorzitter van de Gemeenteraad*

*Lesien en gedebateerd door den Gemeenteraad
 van Grembodegem in zitting van de
 12 d'ing 1909
 de raadsman van Grembodegem
 Gemeenteraad van Grembodegem
 1909*

SECTIE B -

*Gemeenteraad door de Ondergeteekende Ingenieur,
 Ghent, 24 April 1909.*



68. 4. 3. 1910