

Arrondissement Gent.









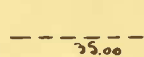

GEMEENTE BALEGEM

ROOIINGSPLAN

VOOR DE STRAAT GENAAMD "KATTENBERG" ZIJNDE WEG Nr.5. TUSSEN GEMEENTEHUIS EN WEG Nr.18.


Legende:

Schaal: 1/500.

-  gebouwen.
-  betonafsluitingen.
-  dode afsluiting.
-  levende hagen.
-  nieuwe rooilijnen.
-  te behouden rooilijnen die door K.B. werden goedgekeurd.
-  niet te behouden rooilijn door K.B. van 5-6-1951 goedgekeurd.
-  maten der grondinnemingen.
-  de weg in te lijyen gronden.
-  gronden bij de weg in te lijyen naarmate bouwen en herbouwen.

- N = nieuw.
- O = oud.
- G = goede staat.
- S = slechte staat.


Opgemaakt door de ondergetekende Architect, 6-3-53

 arch.


Huidig plan werd ter inzage van het publiek neergelegd van 22-11-1953 tot 8-12-1953

BALEGEM, de 13-3-1953

Namens het Schepencollege,


De Secretaris,




De Burgemeester,


GEZIEN EN GOEDGEKEURD DOOR DE GEMEENTERAAD VAN BALEGEM IN ZITTING VAN: 20-1-1953

OP BEVEL
DE SECRETARIS,





DE BURGEMEESTER-VOORZITTER,

