Opgemaakt door de
N.V. Studiebureau W. Puls
Parklaan 124 Turnhout
Turnhout de 7-2-1969
De afgevaardigde-beheerder

W. Puls

Provincie OOST-VLAANDEREN
Arrondissement AALST

Voorlopig goedgekeurd door de gemeenteraad van Smeerebbe-Vloerzegem
in zitting van 31 OKT. 1970
Bij bevel
De Secretaris De Burgemeester

Herzien ingevolge verslag P.T.D.
d.d. 12-2-1969
Turnhout de 20-5-1970
De afgevaardigde-beheerder

W. Puls

Voorlopig goedgekeurd door de gemeenteraad van Schendelbeke
in zitting van
Bij bevel
De Secretaris De Burgemeester

Bepaald goedgekeurd door de gemeenteraad van Smeerebbe-Vloerzegem
in zitting van - 4 MAART 1971
Bij bevel
De Secretaris De Burgemeester

Het College van Burgemeester en Schepenen bevestigt dat onderhavig plan ten gemeentehuize voor openbaar onderzoek werd neergelegd
van 16/XI/70 tot 17/XII/70
Namens het College van Burgemeester en Schepenen
Bij bevel
De Secretaris De Burgemeester

Bepaald goedgekeurd door de gemeenteraad van Schendelbeke
in zitting van
Bij bevel
De Secretaris De Burgemeester

Gemeenten
SMEEREBBE-VLOERZEGEM
SCHENDELBEKE

Rooilijn-en Onteigeningsplan

Inrichting van B.S.G.V. n° 97
Steenweg van Steenhuize-Wijnhuize naar Idegem
(zijnde buurtwegen n° 2-3-7-8 en n° 13 op grondgebied Schendelbeke)

Schaal: 1/500

LIGGINGSPLAN

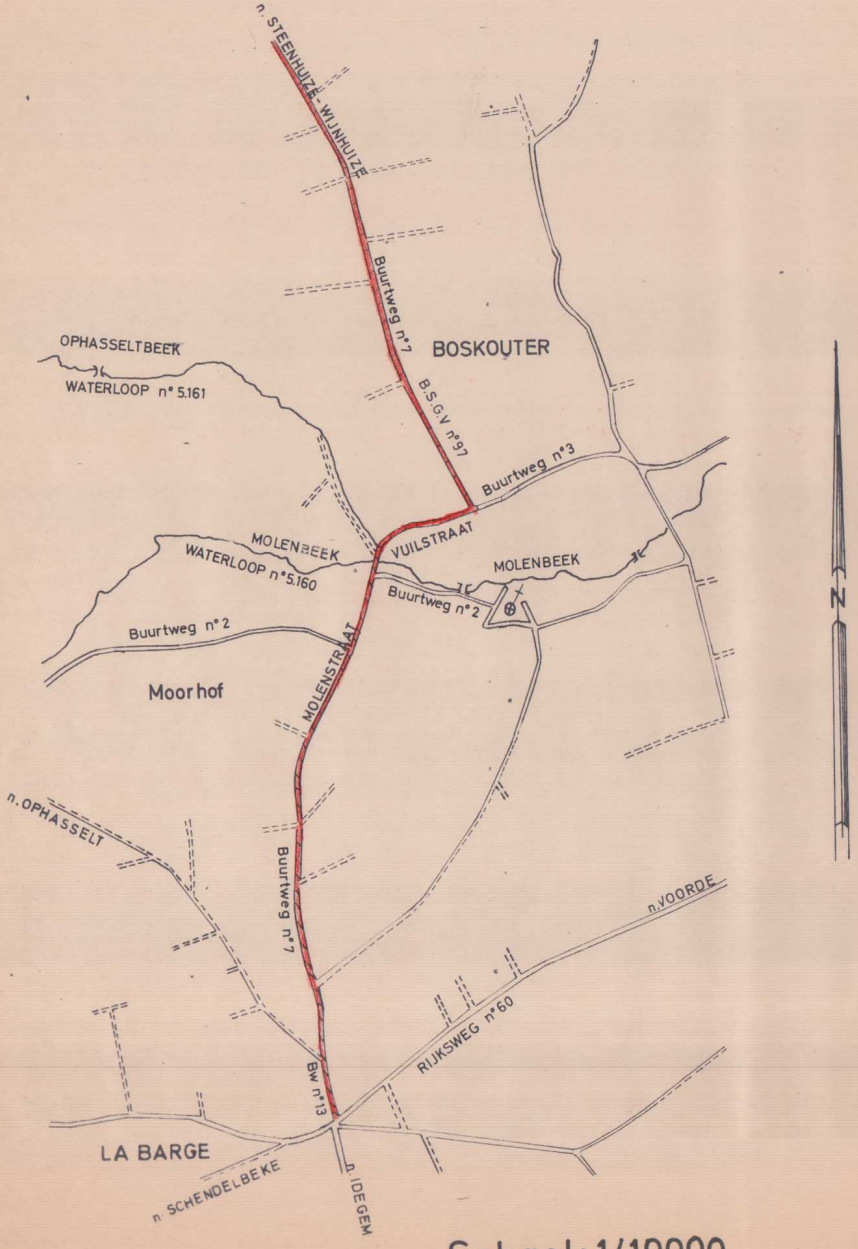
n. STEENHUIZE-WIJNHUIZE
Buurtweg n° 7
B.S.G.V n° 97
BOSKOUTER
OPHASSELTBEEK
WATERLOOP n° 5.161
Buurtweg n° 3
VUILSTRAAT
MOLENBEEK
WATERLOOP n° 5.160
MOLENBEEK
Buurtweg n° 2
Buurtweg n° 2
Moorhof
MOLENSTRAAT
n. OPHASSELT
Buurtweg n° 7
n. VOORDE
RIJKSWEG n° 60
Bw n° 13
LA BARGE
n. SCHENDELBEKE
n. IDEGEM
N

Schaal: 1/10.000

VERKLARING

———	ONTWORPEN ROOILIJN
--·--·--·--	HAAG OF HOUTKANT
—·—·—	DRAADAFSLUITING
— — —	MUUR IN BETONPLATEN
g 105	GEBOUW MET HUISNUMMER EN PERCEELNUMMER
———	BESTAANDE SLOOT
oE	ELECTRICITEITSPAAL
17c	PERCEELNUMMER
③	VOLGNUMMER DER ONTEIGENINGEN
oV	VERKEERSTEKEN
G.M.V.	GOED MET VERDIEP
N.M.V.	NIEUW MET VERDIEP
N.M.H.V.	NIEUW MET HALF VERDIEP
G.M.H.V.	GOED MET HALF VERDIEP
O.Z.V.	OUD ZONDER VERDIEP
🟨	ONMIDDELIJK IN TE NEMEN GRONDEN
🟩	TE ONTEIGENEN NAARMATE BOUWEN OF HERBOUWEN
+—+--+—	GEMEENTEGRENS

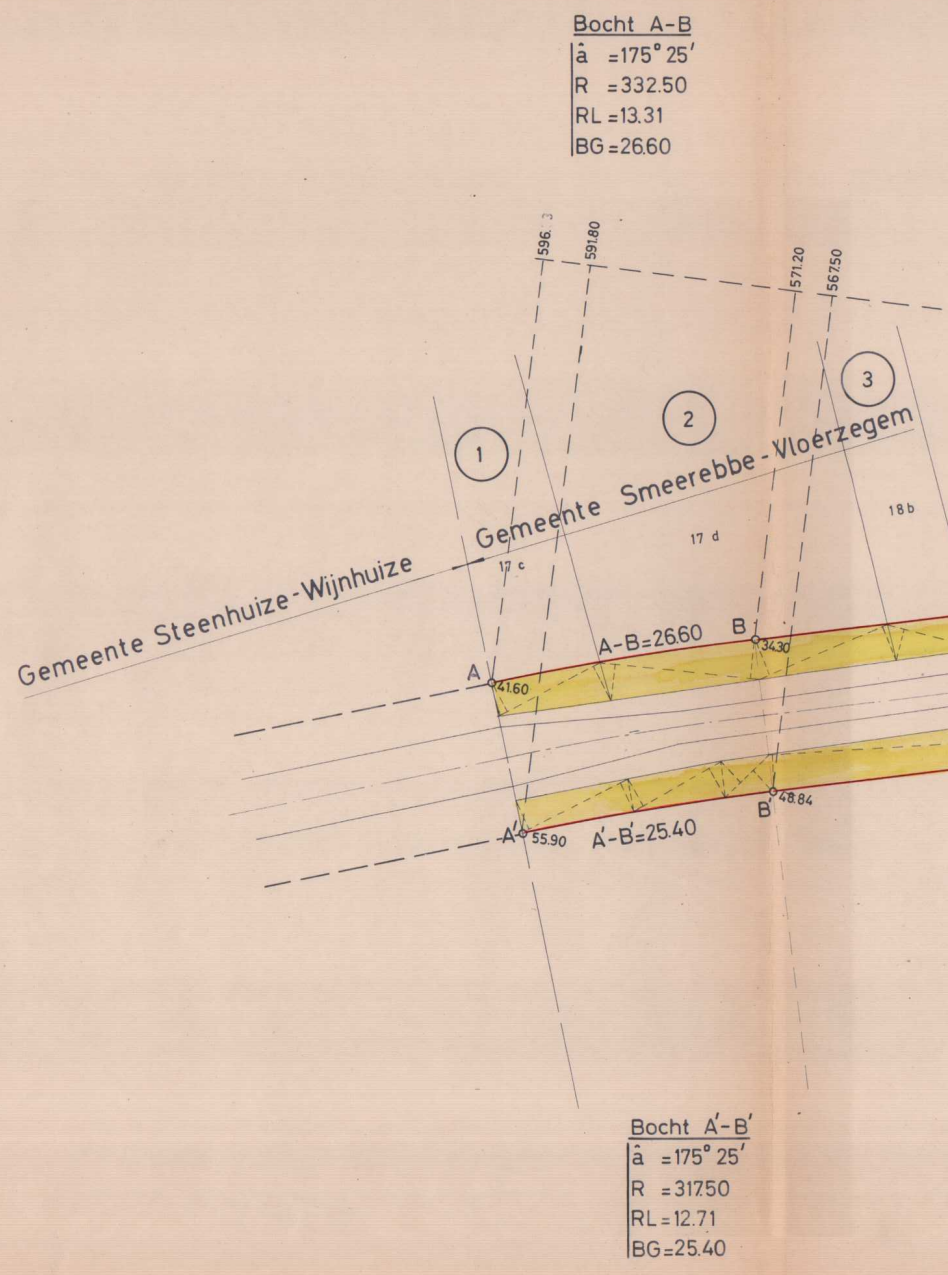
596.
591.80
571.20
567.50
①
②
③
Gemeente Steenhuize-Wijnhuize
Gemeente Smeerebbe-Vloerzegem
17 c
17 d
18 b
A
41.60
A-B=26.60
B
34.30
A'
55.90
A'-B'=25.40
B'
48.84

Bocht A-B
â =175° 25'
R =332.50
RL =13.31
BG =26.60

Bocht A'-B'
â =175° 25'
R =317.50
RL =12.71
BG =25.40

B.S.G.V. N°97

Bocht C-D
â =162° 25′
R =357.50
RL=55.29
BG=109.71

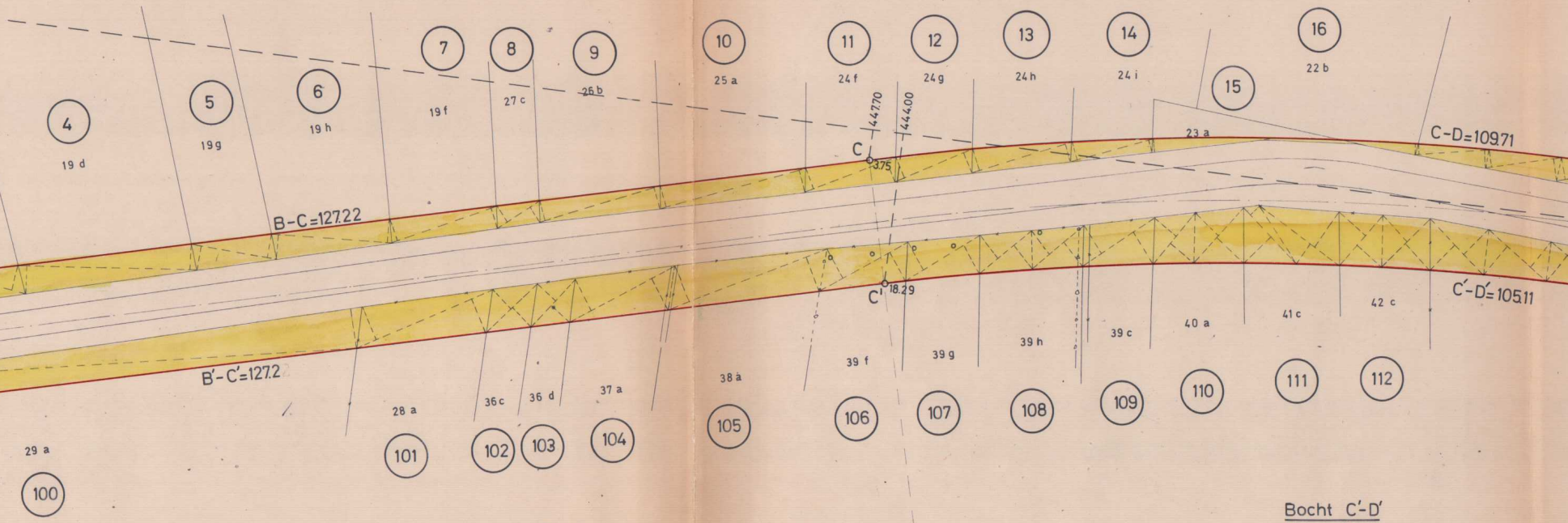
4
19 d
5
19g
6
19 h
7
19 f
8
27 c
9
26 b
10
25 a
11
24 f
12
24 g
13
24 h
14
24 i
15
16
22 b
23 a
C
3.75
447.70
444.00
B-C=127.22
C-D=109.71
C'
18.29
B'-C'=127.2
C'-D'=105.11
29 a
100
28 a
101
36 c
102
36 d
103
37 a
104
38 à
105
39 f
106
39 g
107
39 h
108
39 c
109
40 a
110
41 c
111
42 c
112

Bocht C'-D'
â =162° 25′
R =342.50
RL=52.97
BG=105.11

BOSKOUTER Buurtweg n°7

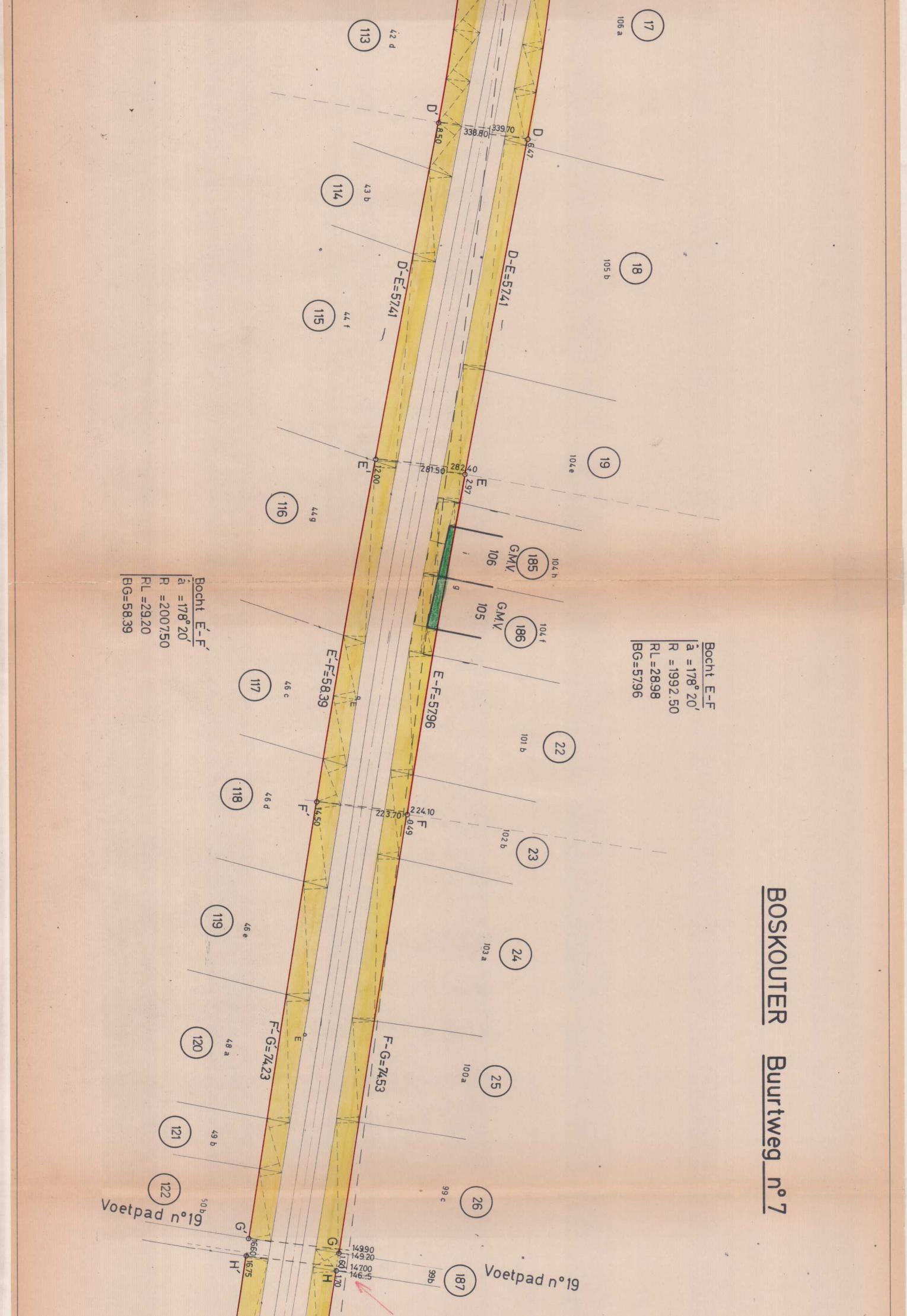
17
106 a
113
42 d
D′
6.50
338.80
339.70
D
6.47
114
43 b
18
105 b
D-E=57.41
D′-E′=57.41
115
44 f
19
104 e
E′
12.00
281.50
282.40
E
2.97
116
44 g
185
104 h
G.M.V.
106
186
104 f
G.M.V.
105
Bocht E-F
à = 178° 20′
R = 1992.50
RL = 28.98
BG = 57.96
Bocht E′-F′
à = 178° 20′
R = 200.750
RL = 29.20
BG = 58.39
E′-F′=58.39
E-F=57.96
117
46 c
22
101 b
118
46 d
F′
14.50
223.70
224.10
F
0.49
23
102 b
119
46 e
24
103 a
120
48 a
F′-G′=74.23
F-G=74.53
25
100 a
121
49 b
122
50 b
26
99 c
Voetpad n°19
G′
16.60
H′
16.75
G
149.90
149.20
1.60
147.00
146.55
H
1.70
99b
187
Voetpad n°19

Sectie A

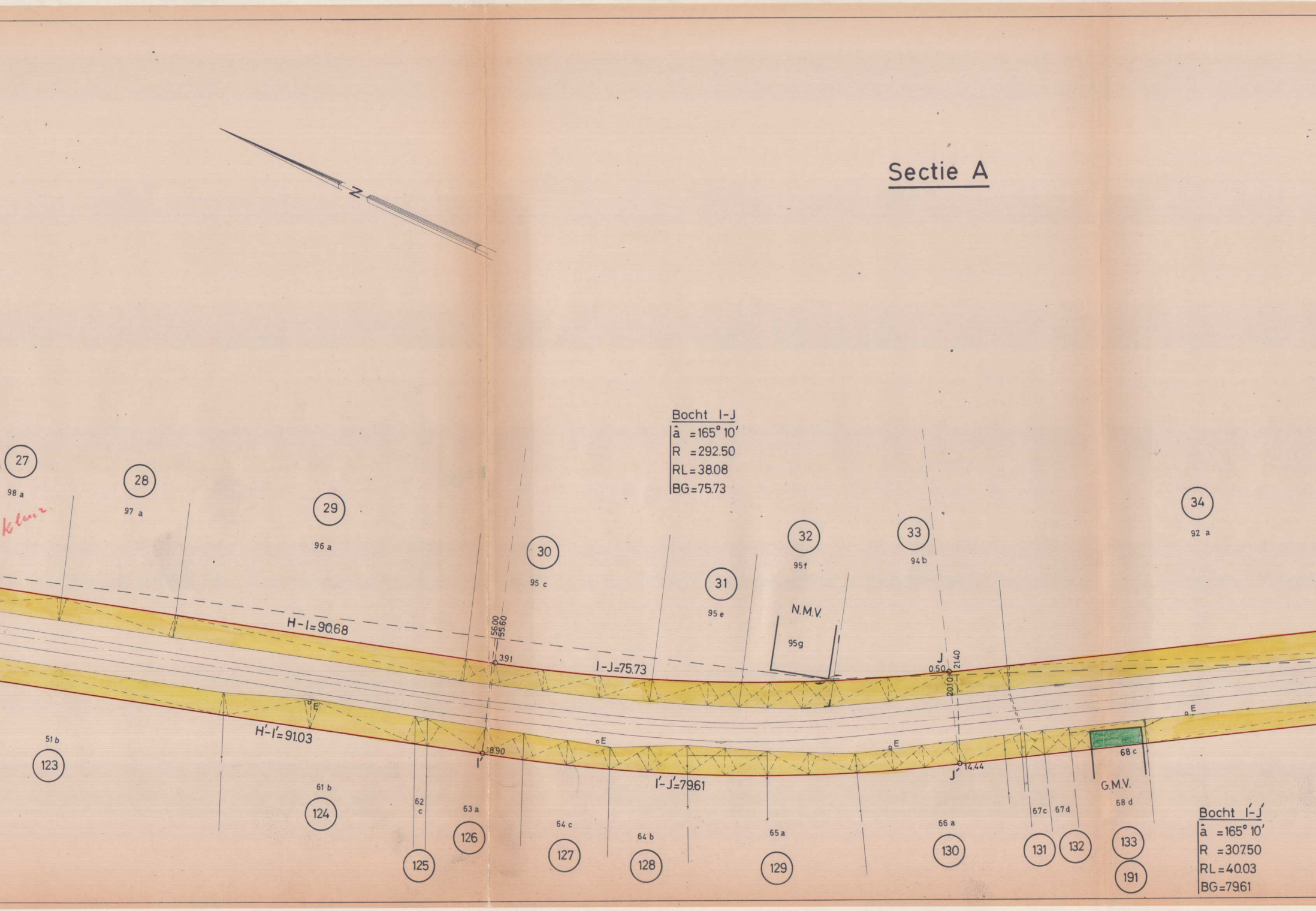
Z
kleur
27
98 a
28
97 a
29
96 a
30
95 c
31
95 e
32
95f
N.M.V.
95g
33
94b
34
92 a
H-I=90.68
56.00
55.60
3.91
I-J=75.73
J
0.50
20.10
21.40
H'-I'=91.03
18.90
I'
E
I'-J'=79.61
J'
14.44
68 c
G.M.V.
68 d
51 b
123
61 b
124
62
c
125
63 a
126
64 c
127
64 b
128
65 a
129
66 a
130
67c
67d
131
132
133
191
Bocht I-J
â =165° 10'
R =292.50
RL=38.08
BG=75.73
Bocht I'-J'
â =165° 10'
R =307.50
RL=40.03
BG=79.61

B.S.G.V. N°97

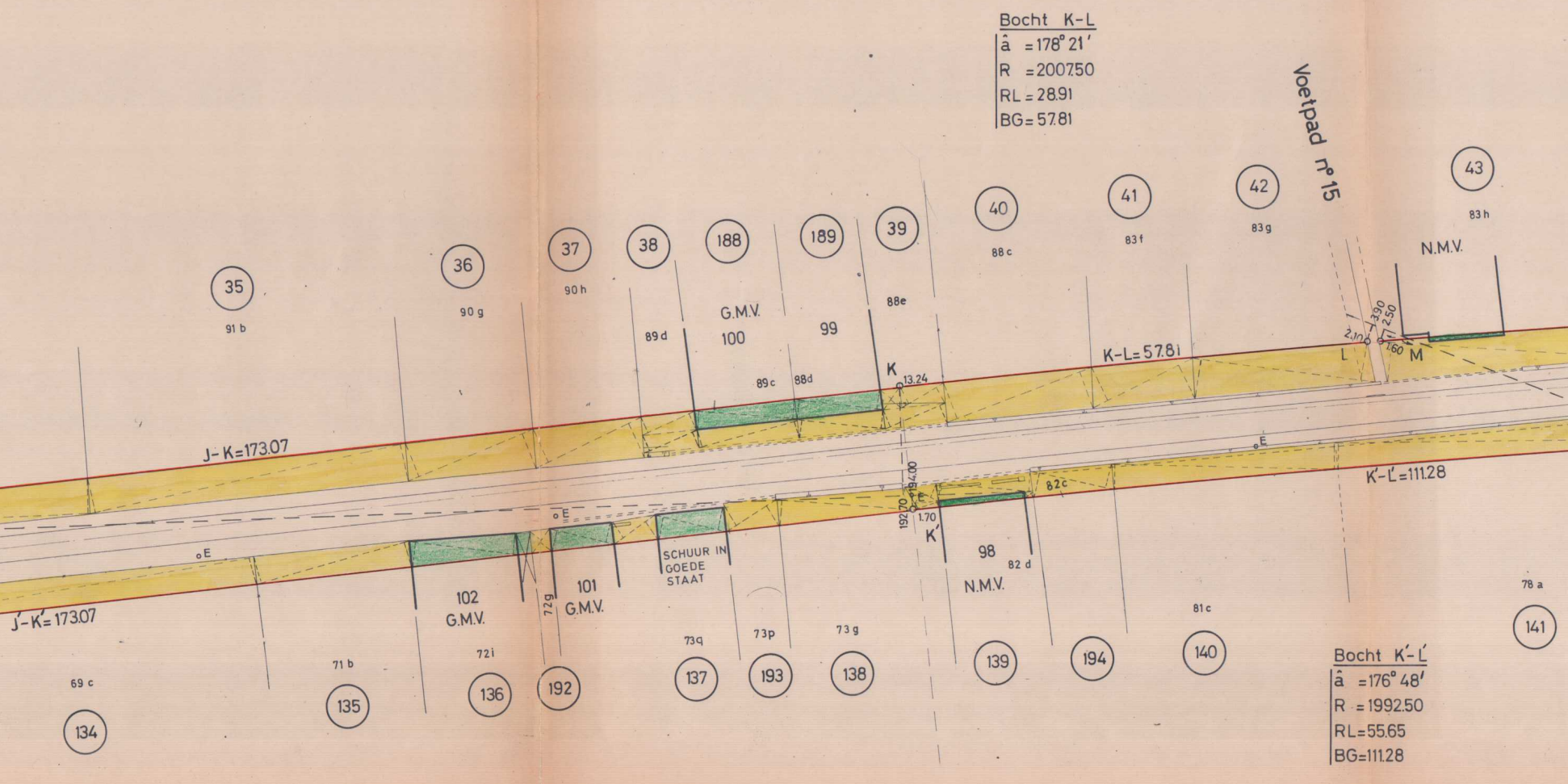
Bocht K-L
â = 178° 21′
R = 2007.50
RL = 28.91
BG = 57.81
Voetpad n° 15
43
83 h
N.M.V.
35
91 b
36
90 g
37
90 h
38
89 d
188
G.M.V.
100
189
99
39
88e
40
88 c
41
83 f
42
83 g
K
13.24
89 c
88d
K-L=57.81
L
2.10
3.90
2.50
1.60
M
J-K=173.07
oE
K′-L′=111.28
82c
192.70
194.00
1.70
K′
98
82 d
N.M.V.
SCHUUR IN GOEDE STAAT
102
G.M.V.
72g
101
G.M.V.
J′-K′=173.07
78 a
141
81 c
140
194
139
73 g
138
73p
193
73q
137
192
72i
136
71 b
135
69 c
134
Bocht K′-L′
â = 176° 48′
R = 1992.50
RL = 55.65
BG = 111.28

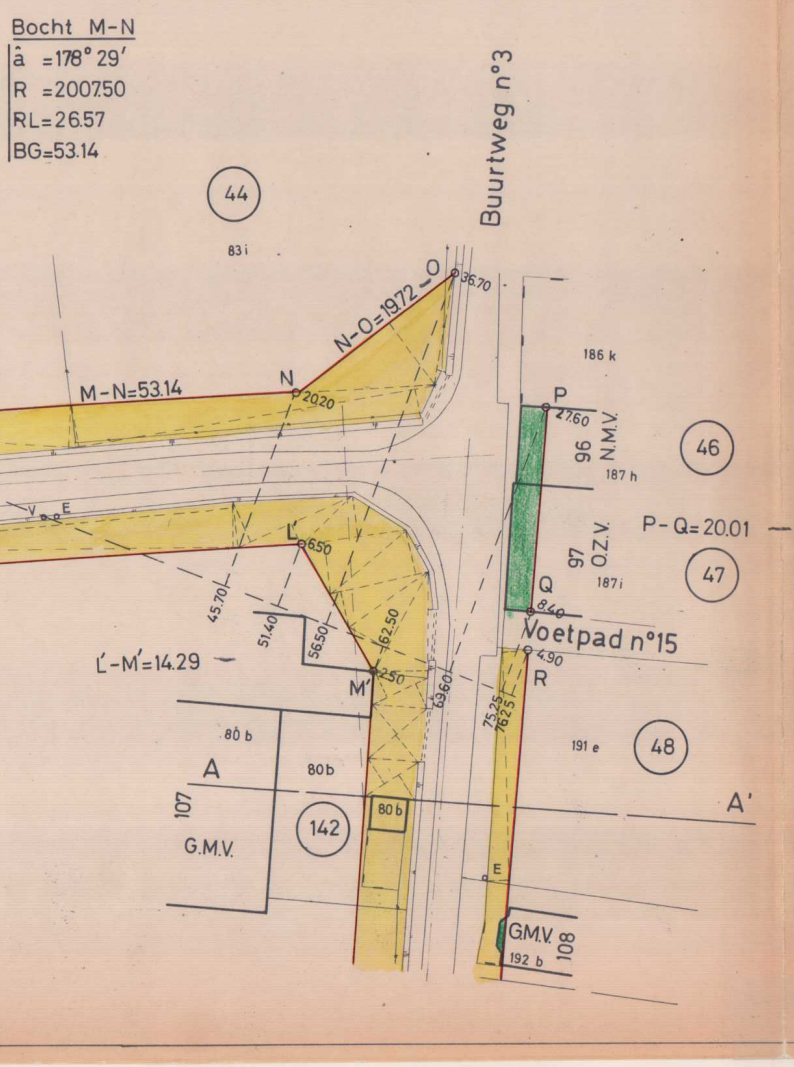
Bocht M-N
â =178° 29′
R =2007.50
RL=26.57
BG=53.14
44
83 i
Buurtweg n°3
N-O=19.72
O
36.70
M-N=53.14
N
20.20
186 k
P
27.60
96
N.M.V.
187 h
46
P-Q=20.01
97
O.Z.V.
187 i
47
Q
8.40
Voetpad n°15
4.90
R
L′
6.50
45.70
51.40
56.50
62.50
L′-M′=14.29
M′
2.50
69.60
75.25
76.25
191 e
48
80 b
A
80b
107
G.M.V.
142
80 b
A′
E
G.M.V.
108
192 b

VUILSTRAAT Buurtweg n°3

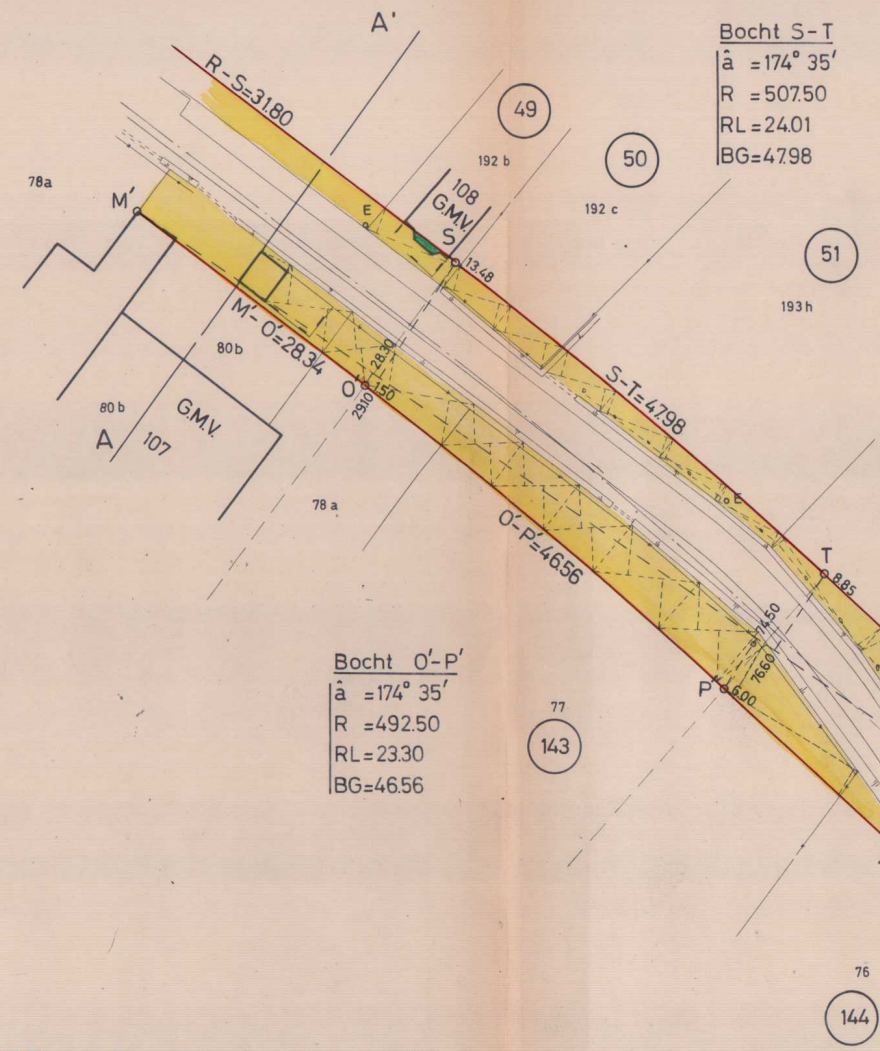
A′
R-S=31.80
49
192 b
50
Bocht S-T
â =174° 35′
R =507.50
RL=24.01
BG=47.98
78a
M′
108
G.M.V.
S
13.48
E
192 c
51
193 h
M′-O′=28.34
80b
O′
28.30
29.10
1.50
80 b
A
107
G.M.V.
S-T=47.98
78 a
O′-P′=46.56
T
8.85
74.50
76.60
P′
6.00
Bocht O′-P′
â =174° 35′
R =492.50
RL=23.30
BG=46.56
77
143
76
144

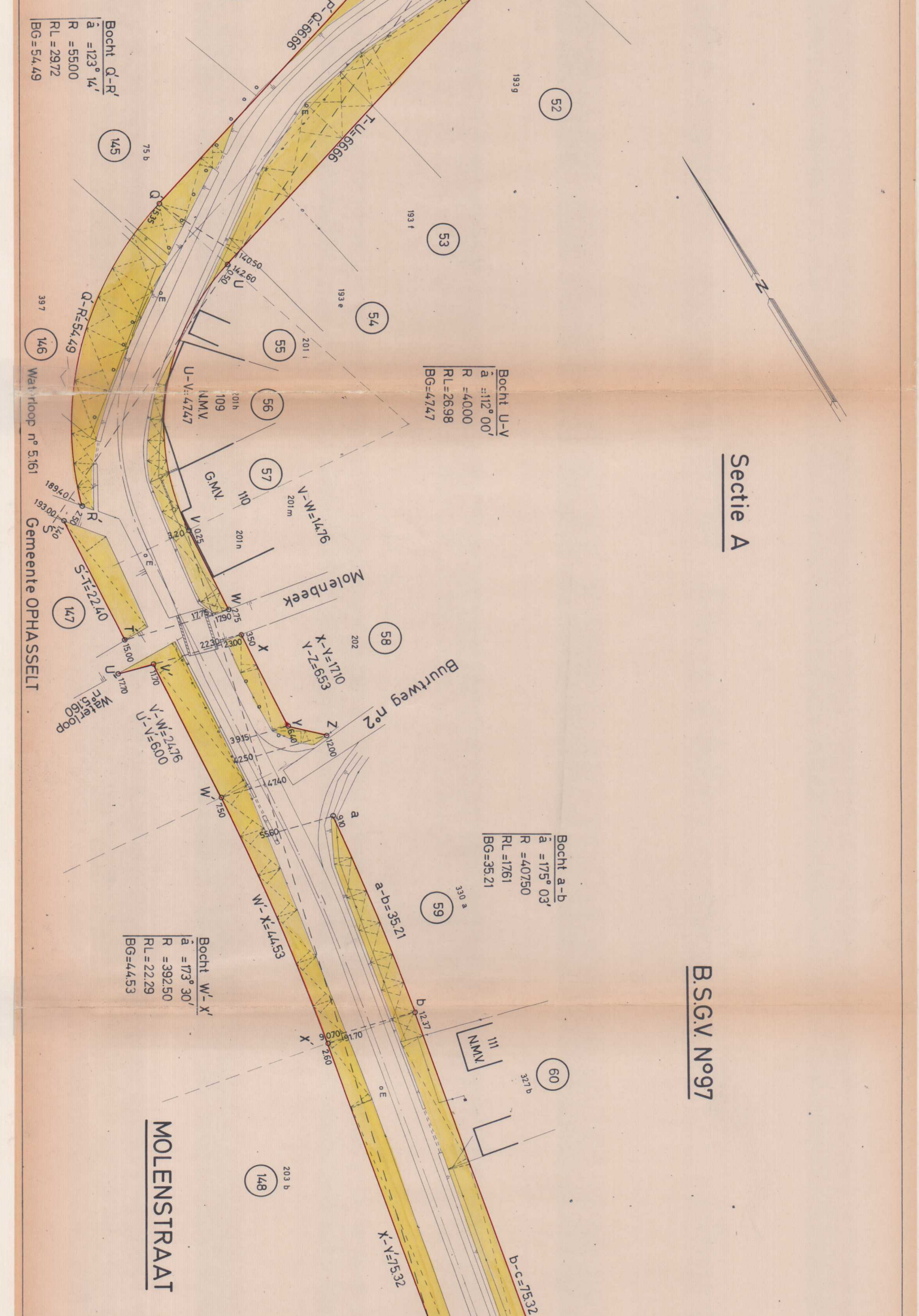
B.S.G.V. N°97
Sectie A
MOLENSTRAAT
Gemeente OPHASSELT
Waterloop n° 5.161
Waterloop n° 5.160
Molenbeek
Buurtweg n°2
Bocht Q'-R'
â =123° 14'
R =55.00
RL = 29.72
BG = 54.49
Bocht U-V
â =112° 00'
R =40.00
RL = 26.98
BG = 47.47
Bocht a-b
â =175° 03'
R =407.50
RL =17.61
BG =35.21
Bocht W'-X'
â =173° 30'
R =392.50
RL = 22.29
BG = 44.53
P-Q=66.66
T-U=66.66
Q'-R'=54.49
U-V=47.47
V-W=14.76
X-Y=17.10
Y-Z=6.53
S'-T'=22.40
V'-W'=24.76
U'-V'=6.00
W'-X'=44.53
a-b=35.21
X'-Y'=75.32
b-c=75.32
N.M.V.
G.M.V.
109
110
111
52
53
54
55
56
57
58
59
60
145
146
147
148
193 g
193 f
193 e
201 i
201 h
201 m
201 n
202
75 b
397
330 a
327 b
203 b
Q'
R'
S'
T'
U'
V'
W'
X'
U
V
W
X
Y
Z
a
b
140.50
142.60
189.40
193.00
177.5
179.0
223.0
230.0
391.5
425.0
474.0
556.0
9.070
91.70
15.00
17.70
11.70
12.00
6.40
3.50
2.75
0.25
3.20
7.50
9.10
12.37
2.60
N

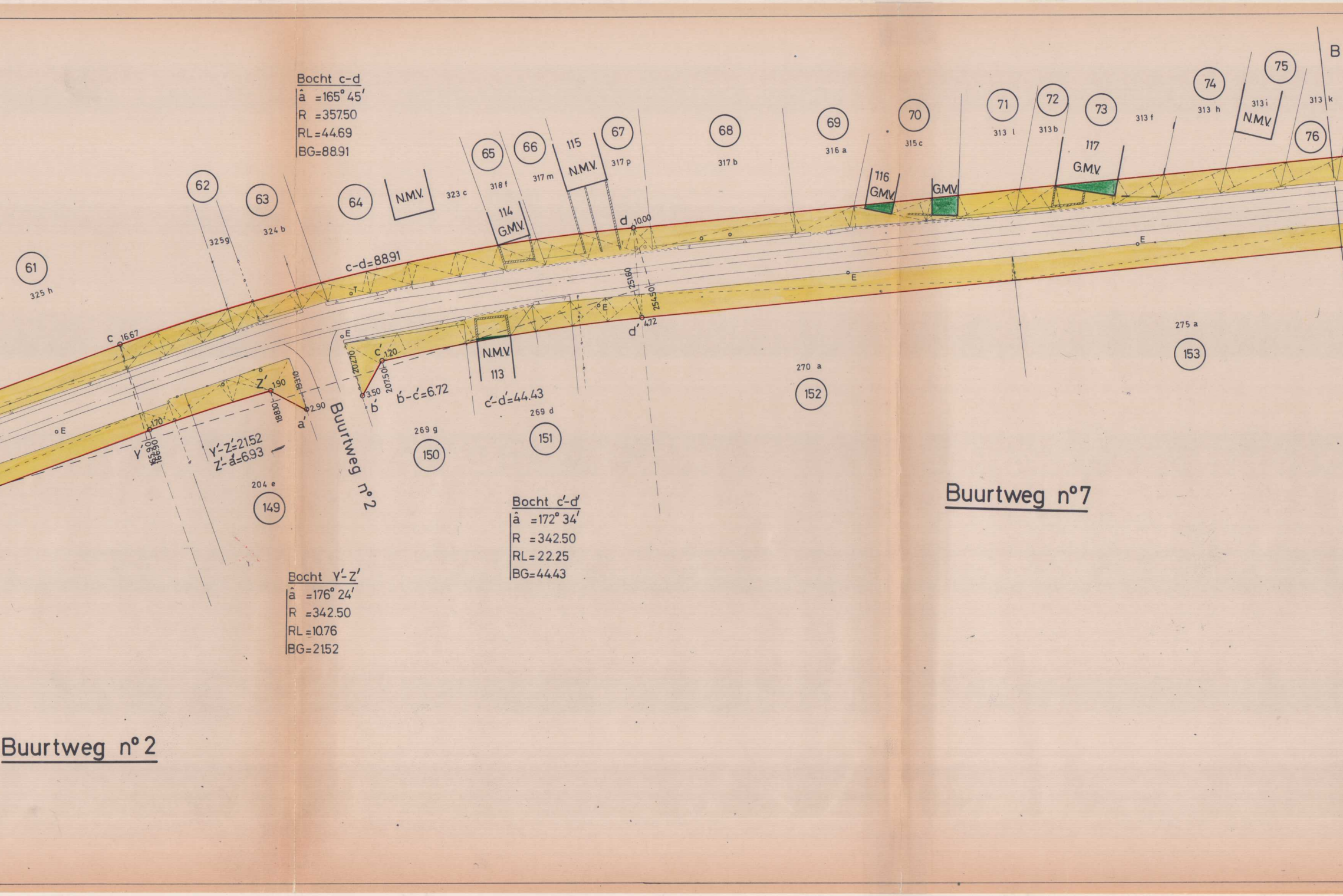
Buurtweg n°7
Buurtweg n°2
Buurtweg n°2
Bocht c-d
â =165° 45′
R =357.50
RL=44.69
BG=88.91
Bocht c′-d′
â =172° 34′
R =342.50
RL=22.25
BG=44.43
Bocht Y′-Z′
â =176° 24′
R =342.50
RL=10.76
BG=21.52
c-d=88.91
b′-c′=6.72
c′-d′=44.43
Y′-Z′=21.52
Z′-a′=6.93
c 16.67
d 10.00
d′ 4.72
c′ 1.20
b′ 3.50
a′ 2.90
Z′ 1.90
Y′ 1.70
165.90
166.90
188.10
193.10
202.70
207.50
251.60
254.50
61
325 h
62
325 g
63
324 b
64
N.M.V.
323 c
65
318 f
114
G.M.V.
66
317 m
115
N.M.V.
67
317 p
68
317 b
69
316 a
116
G.M.V.
70
315 c
G.M.V.
71
313 l
72
313 b
73
117
G.M.V.
313 f
74
313 h
313 i
N.M.V.
75
313 k
76
B
N.M.V.
113
149
204 e
150
269 g
151
269 d
152
270 a
153
275 a
E
E
E
E
E
E
T

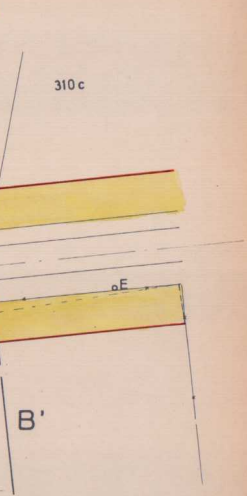

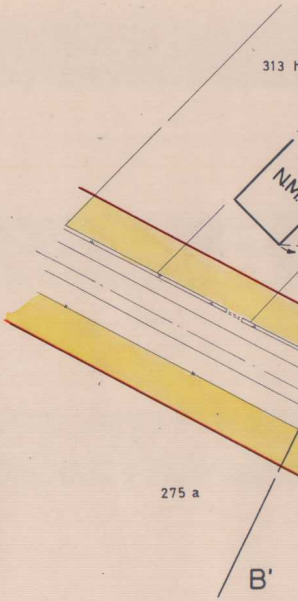
313 h
NM
275 a
B'