PROVINCIE OOST VLAANDEREN
GEMEENTE ONKERZEELE

Algemeen lijnrichtingsplan voor buurtweg N° 2 en een deel van buurtweg N° 1.

Schaal 1/500.

In drie dubbel opgemaakt door den ondergeteekenden gezworen landmeter,
Gent 5n November 1922.
J Heylbroeck

Gezien en goedgekeurd door den gemeenteraad, in zitting van 28n November 1922.
De Sekretaris De Burgemeester-Voorzitter
Vandamme

Legende:

Zwarte teekening = wegen zooals ze heden bestaan.

—— · —— · —— = aslijn des steenwegs.

N = Gebouwen, N nieuwe - O oude - S slechten staat.

R in redelijken staat van onderhoud.

× paal steenen = de wettige grenzen der wegen vaststellende.

Ontworpene lijnrichtingen = 🟥

Bij de wegen in te lijven gronden.

Overschietende g

10

Beheer der Gemeentewegen.

Gezien om gevoegd te worden bij het Koninklijk besluiten van heden. N° 103.055
Brussel, den 28 mei 1923.
De Minister van Landbouw en Openbare Werken,
(g.) Bon Ruzette
Voor eensluidend afschrift: De Algemeen Bestuurder,
(g.) F. Maertens
Voor gelijkvormige kopij: De Griffier der Provincie,


N^t
Sectie A
743a
A
B
C
D
51m.40
Weg N° 2
49m30
7.80
13.80
732b
0
731d
0
730
0
729
0
723
0
722
0
R
722d
R
719e
734h
733
R
m
baan van Ge

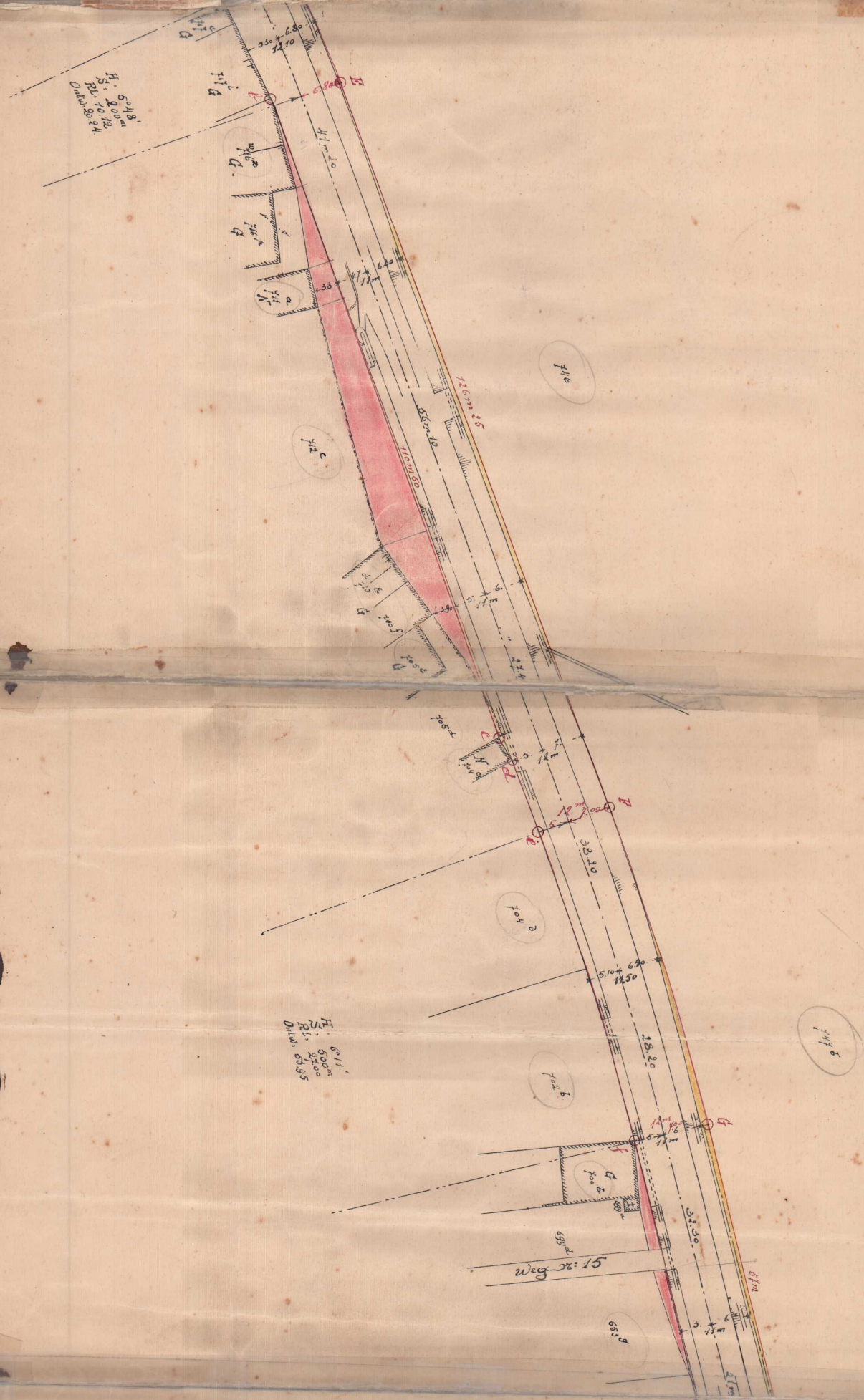
H: 5°48'
S: 200m
RL: 10.12
Ontw: 20.24
717 c G
717 i G
716 e G
716 i G
717 a N
E
B
6.80
0.30
12.10
41m20
38
4.7
11m
746
742 c
56m10
126m25
110m60
710 d
710 f G
705 a G
274
705 a
C
d
5.
11m
N
D
12m
7.00
e
38.40
704 c
H: 6°11'
S: 500m
RL: 27.00
Ontw: 53.95
5.10
6.90
11.50
702 b
28.20
744 b
G
F
11m
700 b G
699 a
699 d
32.30
Weg Nr: 15
653 g
37m
6
5.
11m
27m

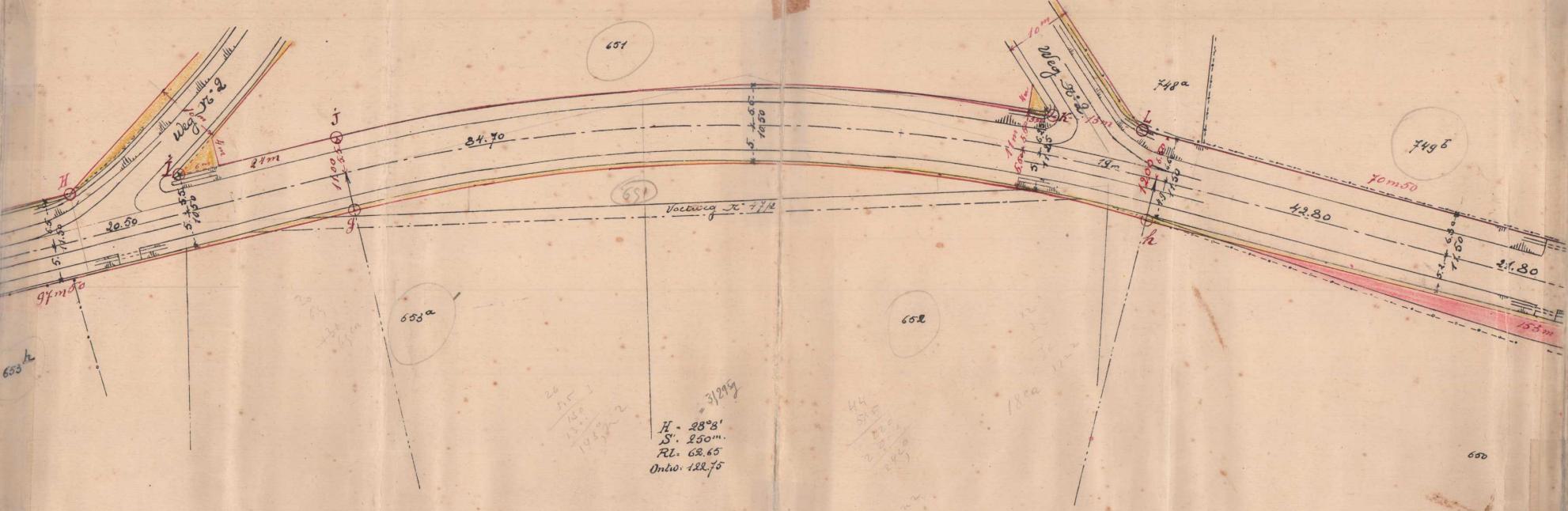
Weg N° 2
H
I
J
g
h
K
L
20.50
84.70
42.80
21.80
19m
13m
10m
24m
4m
11.00
12.00
11m
97m50
70m50
15.5m
5. + 6.5
11.50
5. + 5.5
10.50
5. + 6.5
11.50
Voetweg N° 47/2
651
651
652
653ª
653ʰ
748ª
749ᵇ
650
H = 28°8'
S'. 250m.
Rl = 62.65
Ontw: 122.75
3/295g

Sectie A

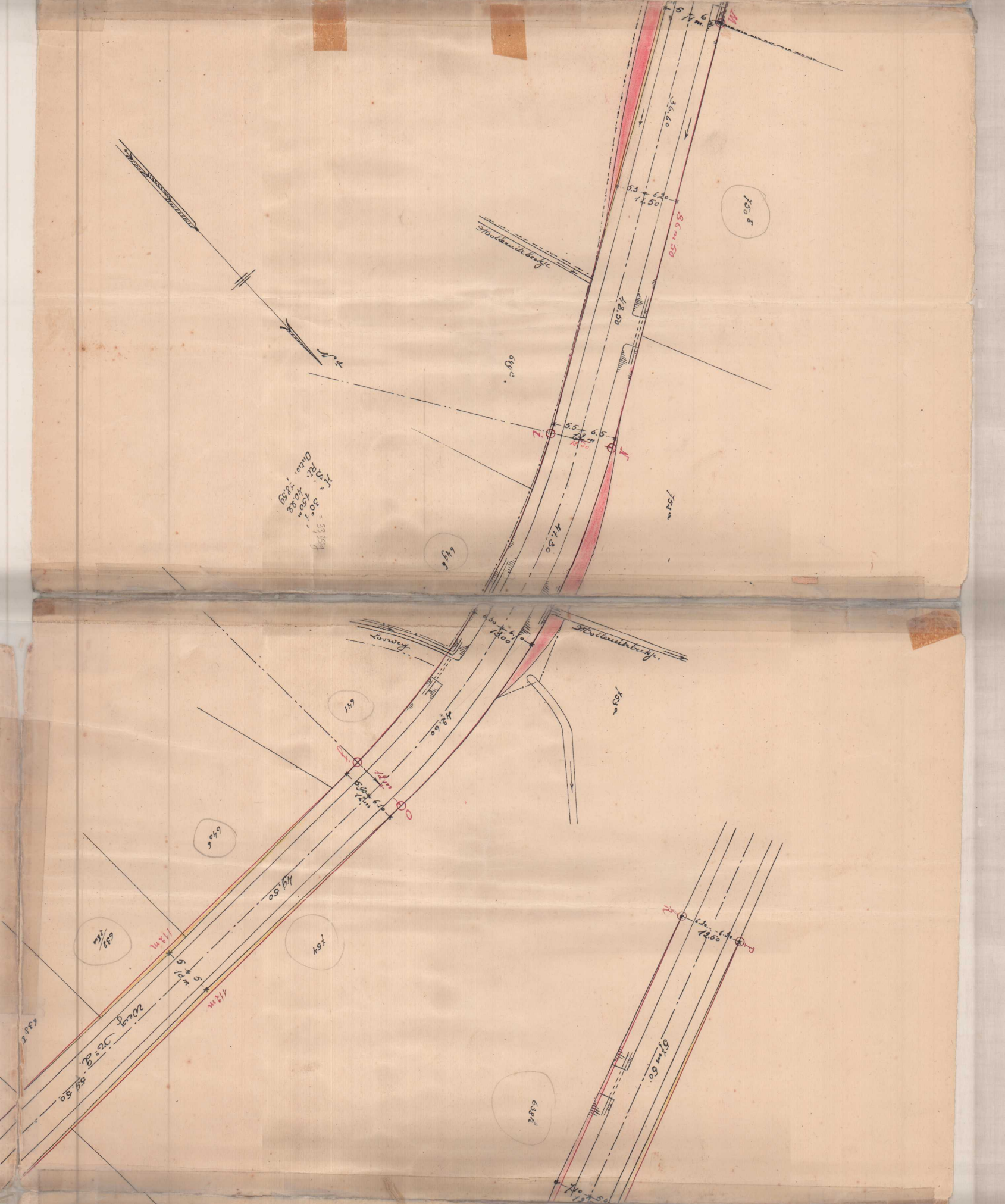
5.11 m. 6
M
36.60
5.5 6.20 11.50
86 m 50
750 b
Hollerwiesbachl.
48.50
649 c
L
5.5 6.5 12 m 12.50
K
H, 30° = 33,359g
R, 150 m
40.88
18.59
41.30
752 a
649 b
6.30 6.70 13.00
Losweg
Hollerwiesbachl.
753 a
641
42.60
12 m
6.50 6.50 12 m
O
640
49.50
639/1a
754
11 m
6 6 10 m
11 m
Weg No 2. 52.50
638 b
R
6.2 6.30 12.50
P
51 m 60
638 e
7.40 5.4 12

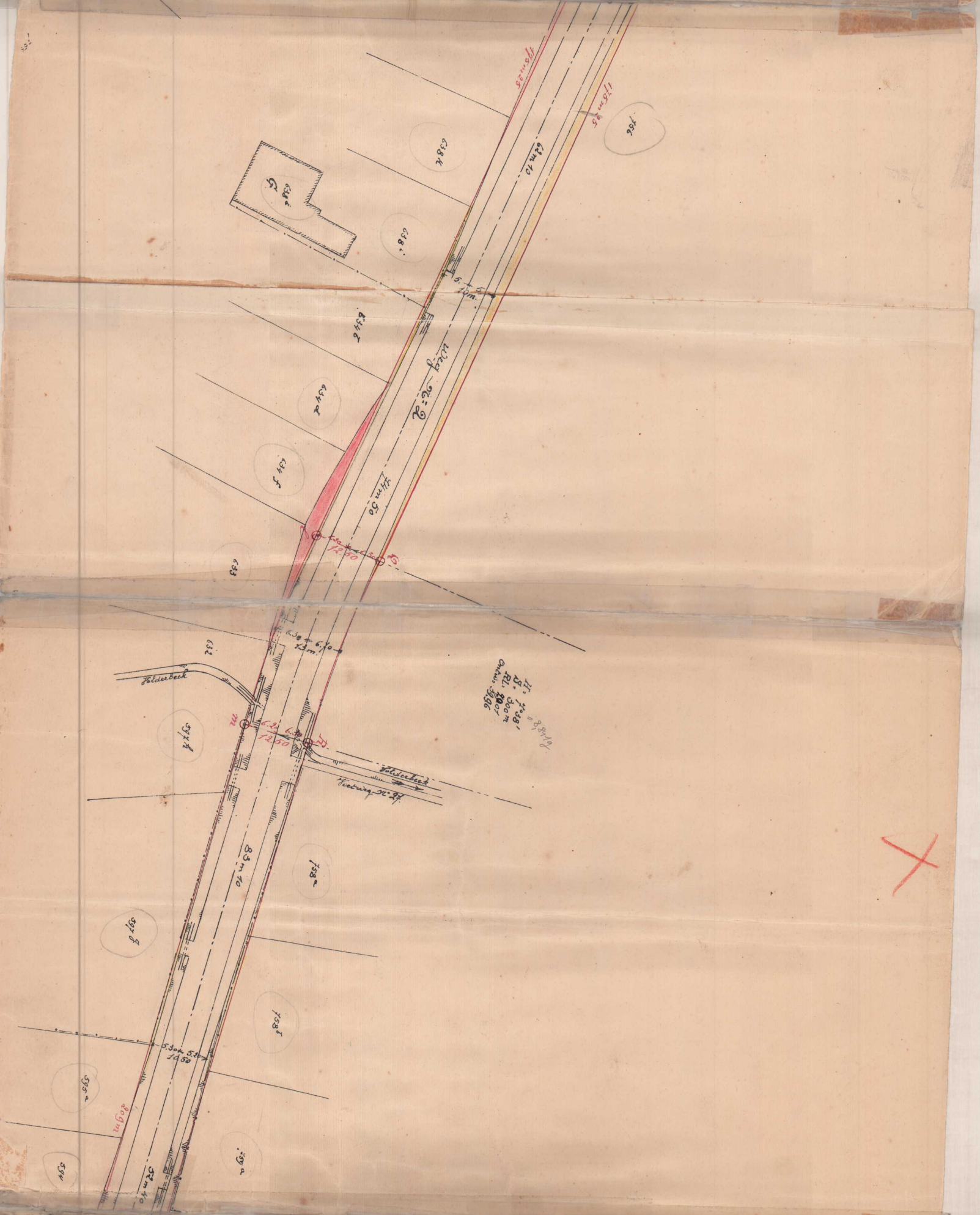
Weg N° 2
Folderbeek
Voetweg N° 27
170 m 25
175 m 25
62 m 10
44 m 50
83 m 10
52 m 40
309 m
6.10 m
6.30 + 6.70
13 m
6.20 6.30
12.50
12.50
5.30 + 5.20
10.50
m
R
G
638 h
638 g
638 i
756
634 e
634 d
634 f
633
632
597 h
758 a
597 g
758 b
595 a
594
759 a
H: 7°38'
B: 300 m
Rl: 2001
Ontv: 39.96
67488 =

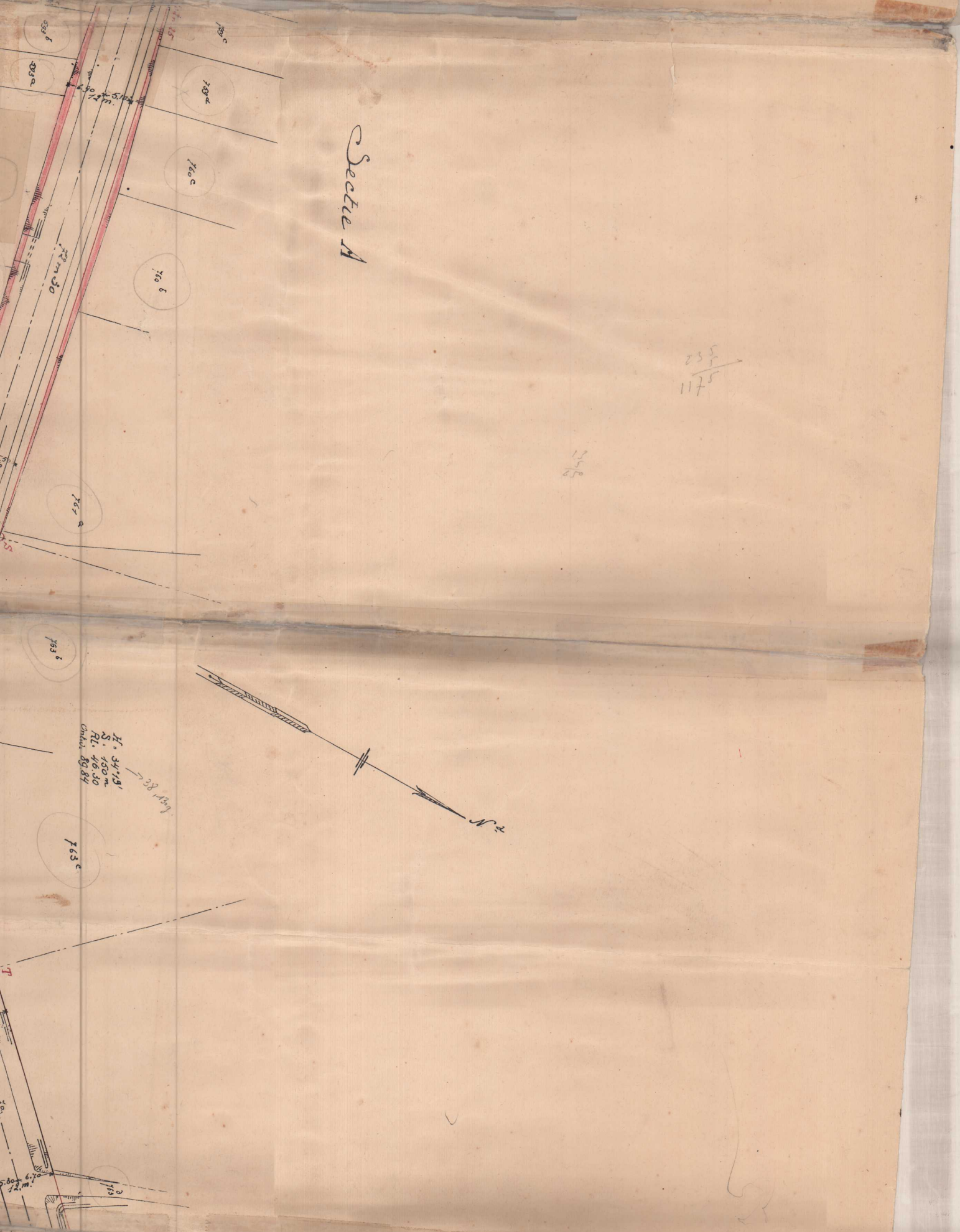
Sectie A
759c
759d
760c
760b
761a
763b
763c
763d
6.90 + 5.10
12m.
12m30
5.80 + 6.70
12m.
N
H = 34°19'
S = 150 m
Rl. 46.30
Ontw. 89.84
38,13°9
235
117 5

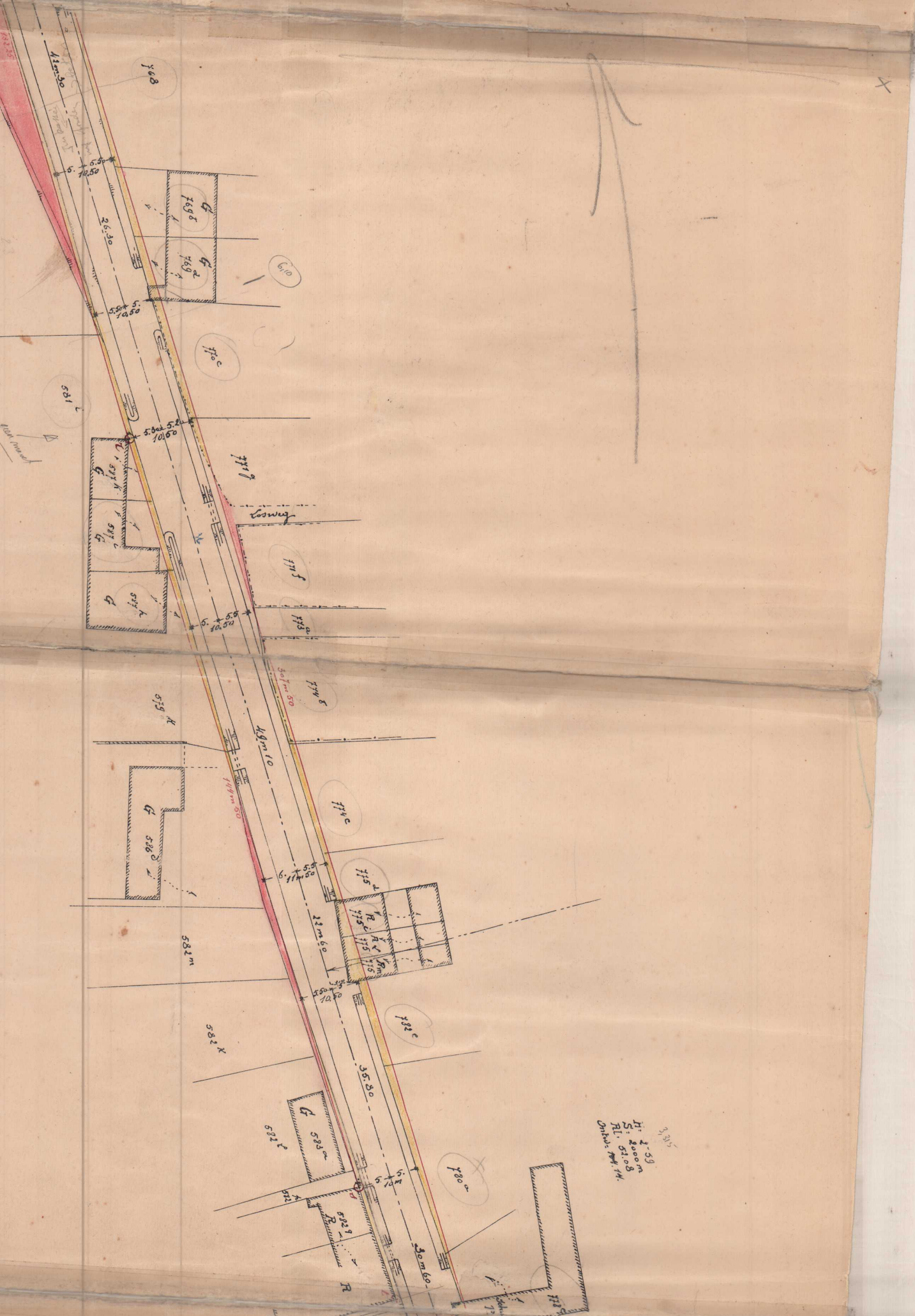
41m30
768
5. 5.5
10.50
26.30
769b
769d
610
5.50 5.
10.50
770c
581
5.50 5.2
10.50
771g
Losweg
775f
5. 5.5
10.50
773a
774b
30m50
579h
49m10
144m50
774c
G 526
6. 5.5
11m50
775d
775
22m60
582m
5.50 5
10.50
782e
582k
35.80
G 583a
582e
780a
5. 5.
10m
582g
R
30m60
H: 1-59
S: 2000m
Rl: 52.08
Ontw: 14.
3,315

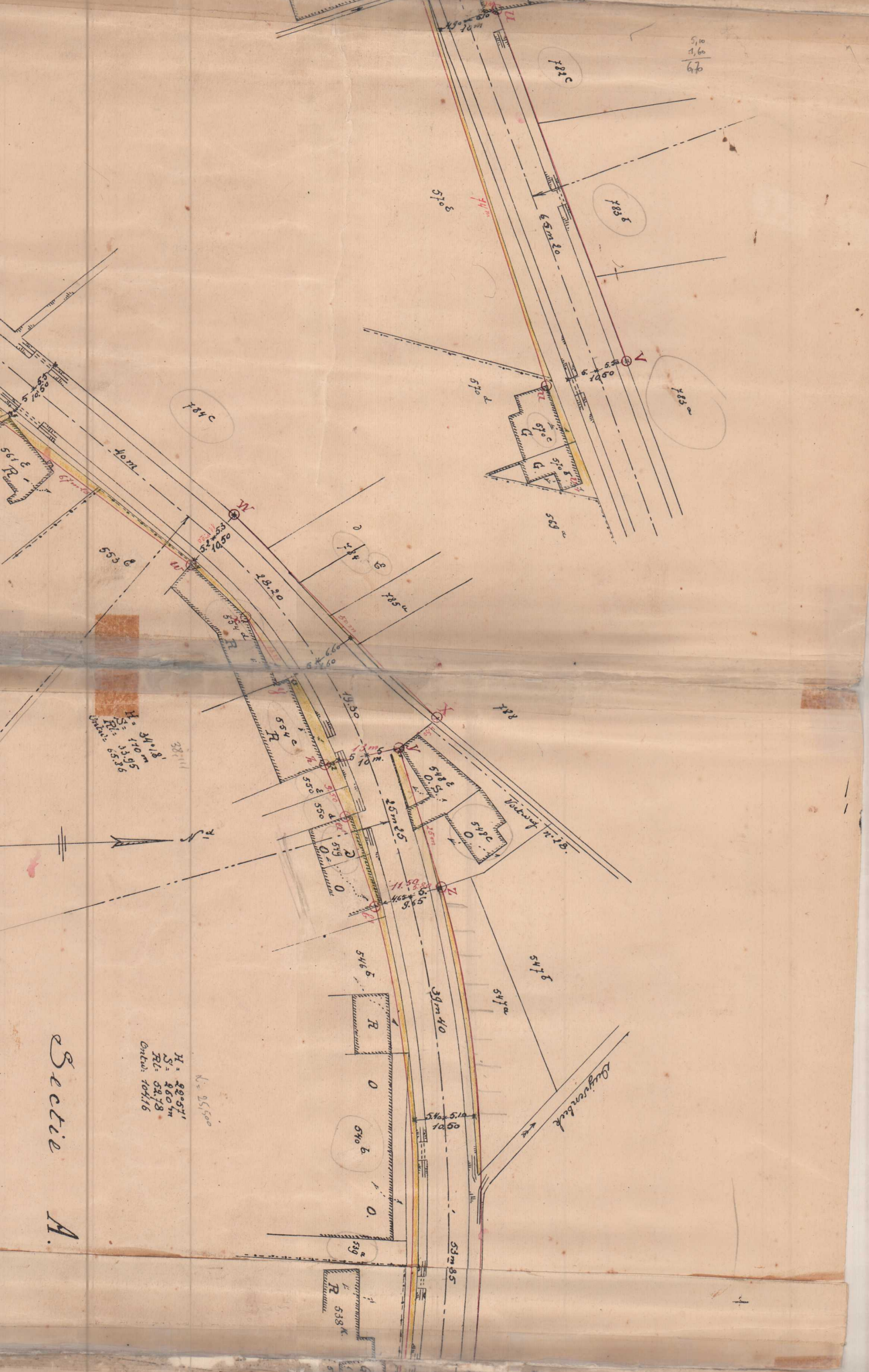
Sectie A.
U
V
W
X
Y
Z
782c
783b
783a
570b
570d
570c
570e
569a
784c
784b
785a
553b
561b
554d
554c
550b
550d
549
548b
548c
547b
547a
546b
540b
539a
R 538k
728
Voetweg n. 18
65m20
40m
28.20
19.50
25m25
39m40
53m85
5.5 + 5.5 / 10.50
6. + 5.50 / 10.50
5.2 + 5.3 / 10.50
6.4 + 6.60
4.65 + 5. / 9.65
5.40 + 5.10 / 10.50
5 / 10 m.
H. 34°1.8'
S. 110 m
Rl. 33.95
Ontw. 65.36
38.111
H = 22°57'
S = 260 m
Rl = 52.78
Ontw: 104.16
L = 25,500
5,10
1,60
6,70
N.d

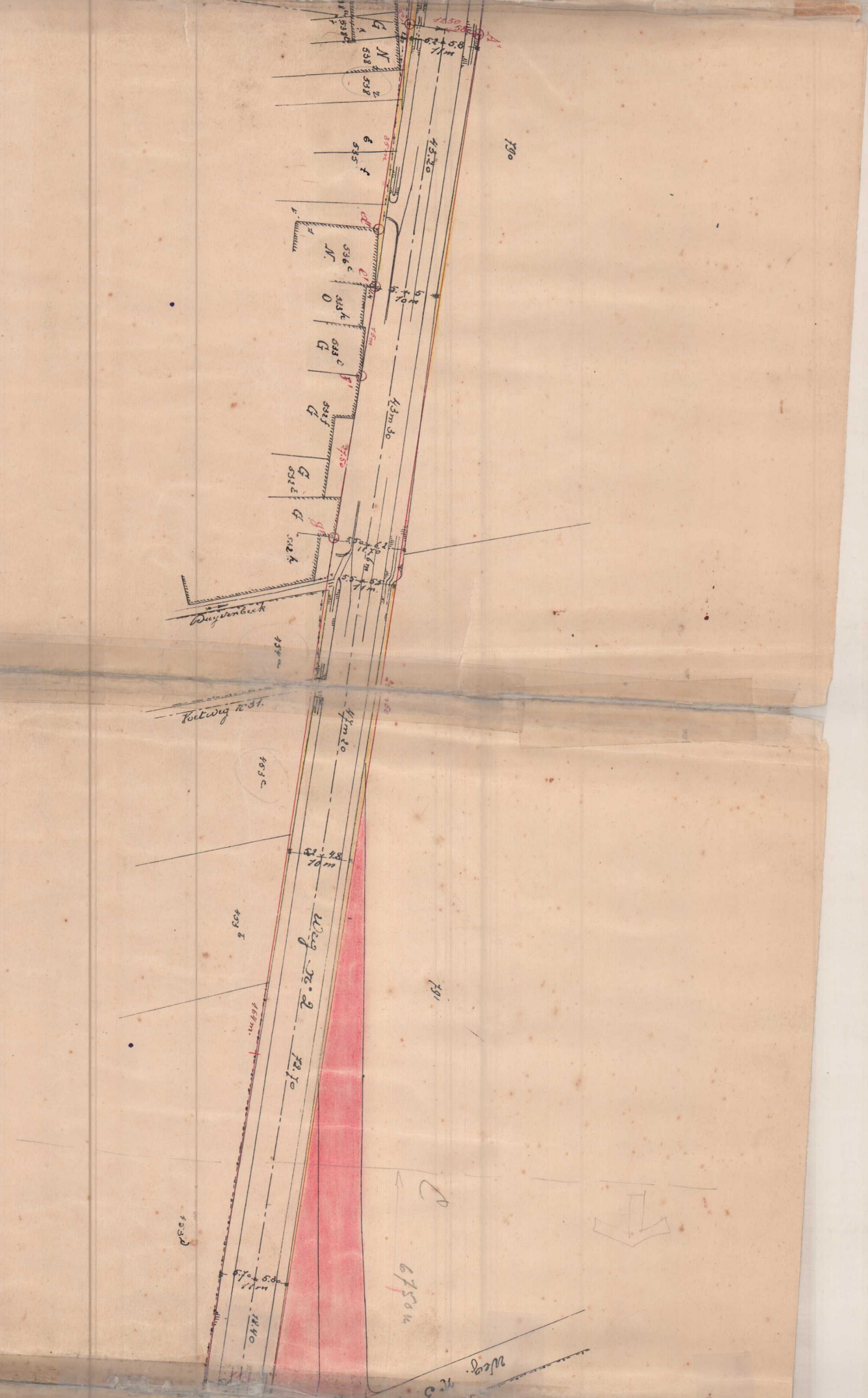
790
791
45.20
43m 30
41m 20
72.10
18.40
Duyvenbeek
Voetweg n°31.
Weg N° 2
Weg N°
454 a
453 c
453 b
453 d
538
535 f
536 c
533 c
532 k
N
O
G
6750 m

Sectie A.

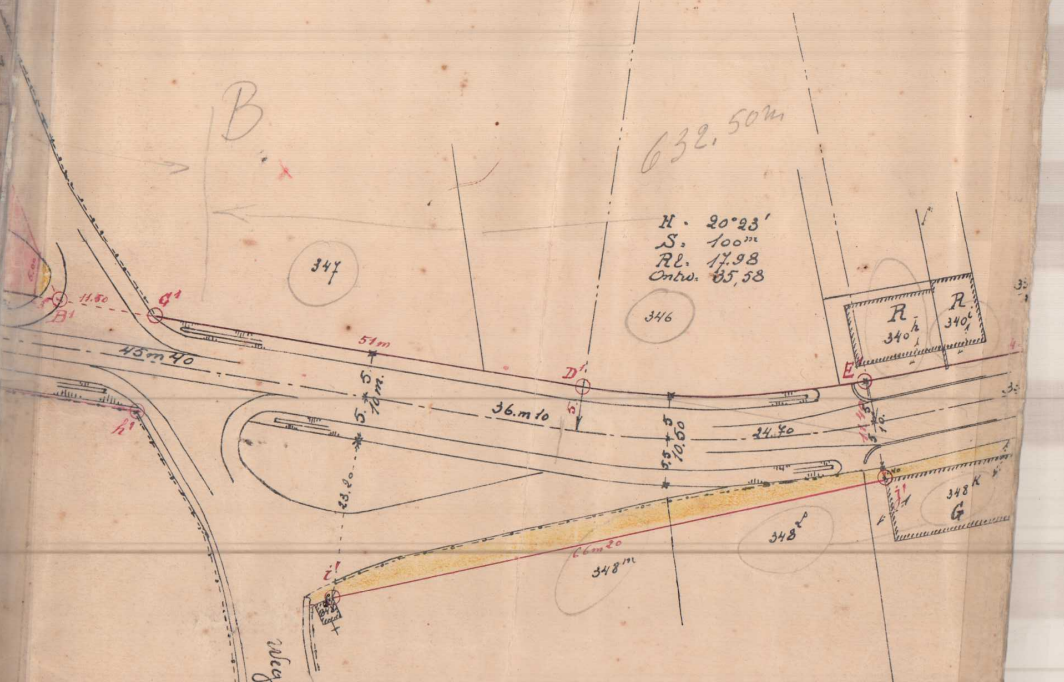
B
632,50m
H. 20°23'
S. 100m
Rl. 17.98
Ontw. 65,58
347
346
R 340h
R 340c
B'
11.60
G'
51m
45m40
h'
5. 5. 10m.
D'
36.m10
5.5 5 10.60
24.70
E
5 10.
23.20
i'
66m20
348m
348l
348k
G
j'
Weg