P8 Pro P

PROVINCIE OOST-VLAANDEREN
ARRONDISSEMENT AALST.

GEMEENTE
GOEFERDINGE

AFLIJNINGSPLAN

VOOR EEN DEEL VAN DE BUURTWEGEN
Nrs 4-6-8-19.

-marktweg
-Kerkstr
Zarlard.str
+Schoolstraat

VERKLARING

SCHAAL: 1/500

- ○—○ ontworpen nieuwe aflijning
- —— te behouden goedgekeurde aflijning
- —— af te schaffen " "
- 🟨 grondinnemingen onmiddellijk te verwezenlijken
- 🟩 " te verwezenlijken naarmate bouwen of herbouwen.
- 🟨 gronden reeds ingenomen in de wegenis.
- Toestand der gebouwen. N = nieuw O.G. = oud en goed O.R. = oud en redelijk O.S. = slecht.
- —·—— aslijn der bestaande nieuwe betonverharding.
- bouwlijn 11 m. uit de as van de weg - 14 m. uit de as langs waterloop nr 5.197

OPGEMAAKT DOOR DE ONDERGETEKENDE E.A. INGENIEUR,
GENT, 19 NOVEMBER 1963

E. D'HONDT.

GEZIEN EN GOEDGEKEURD DOOR DE GEMEENTERAAD VAN GOEFERDINGE IN ZITTING VAN HEDEN: 10 APR. 1964

IN OPDRACHT: DE SECRETARIS

DE BURGEMEESTER-VOORZITTER,

Mij bekend om gevoegd te worden bij
het Koninklijk Besluit van 9-11-1964
De Minister van Openbare Werken
Get.: G. Bohy

Voor eensluidend afschrift.
De Adj.-Adviseur,
K. Van Vinck

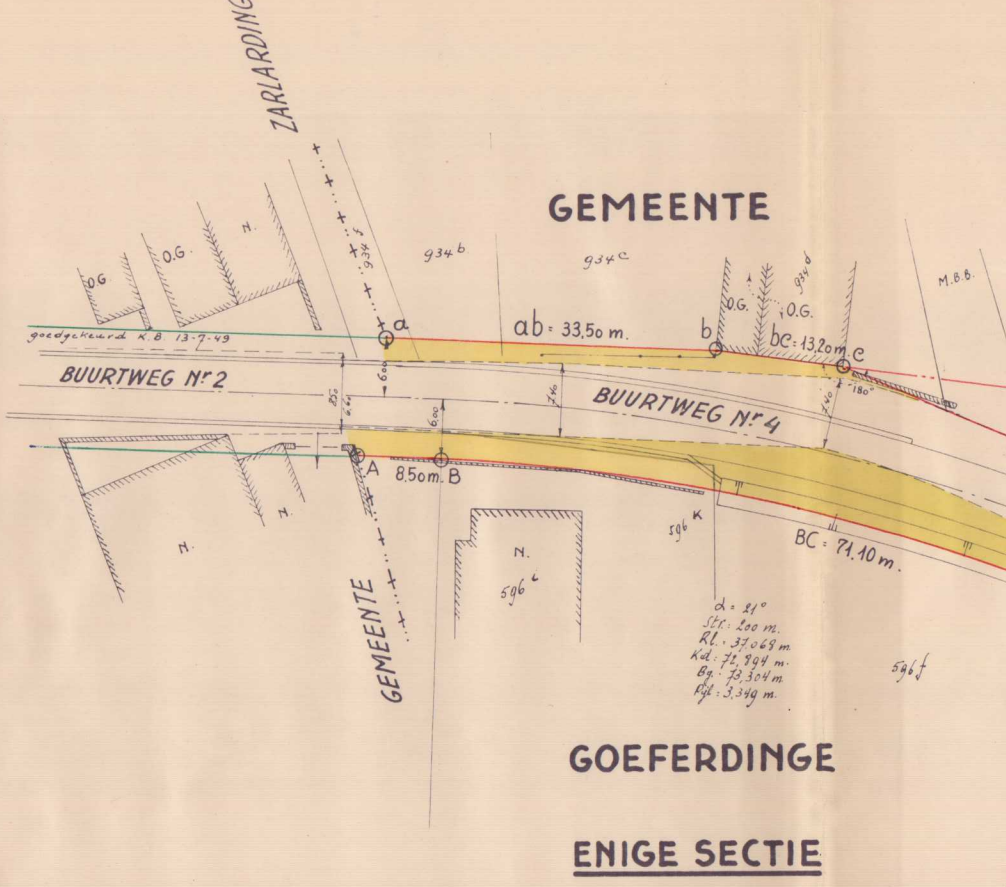
ZARLARDINGE
GEMEENTE
GEMEENTE
GOEFERDINGE
ENIGE SECTIE
BUURTWEG Nr 2
BUURTWEG Nr 4
goedgekeurd K.B. 13-7-49
a
b
c
A
B
ab = 33,50 m.
bc = 13,20 m.
8.50 m.
BC = 71.10 m.
934 b
934 c
934 d
934 f
596 c
596 K
596 f
O.G.
N.
M.B.B.
6.00
7.40
8.50
6.61
180°
α = 21°
Str. = 200 m.
Rl. = 37.069 m.
Kd: 72,894 m.
Bg. = 73,304 m.
Pyl: 3,349 m.

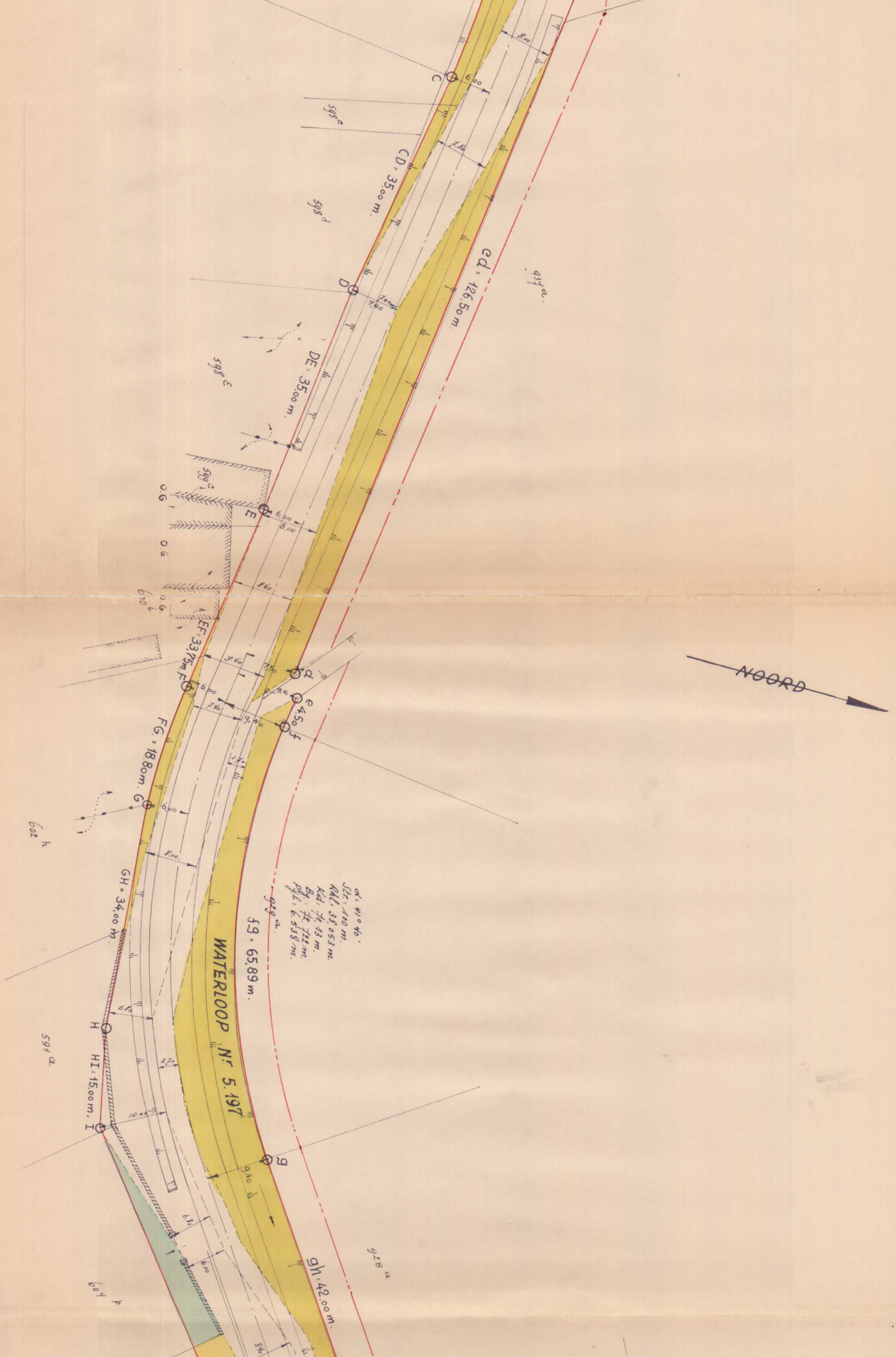
WATERLOOP Nr 5.197
NOORD
C
D
E
F
G
H
I
d
e
f
g
CD: 35,00 m.
DE: 35,00 m.
EF: 33,75 m.
FG: 18,80 m.
GH: 34,00 m.
HI: 15,00 m.
cd: 126,50 m.
e 4,50 f
fg: 65,89 m.
gh: 42,00 m.
α: 41° 40'
Str: 100 m.
Rkl: 38,053 m.
Kd: 71,13 m.
By: 72,722 m.
Pfl: 6.538 m.
598c
598d
598E
599a
600
601
602h
591a
604p
937a
929a
928a
O.G.
O.G.
O.G.
8,00
6,00
7,80
7,00
7,60
6,00
8,00
8,60
9,60
7,50
6,00
7,40
9,40
6,00
8,00
6,80
2,70
10,00
9,40
6,80
6,00
8,40

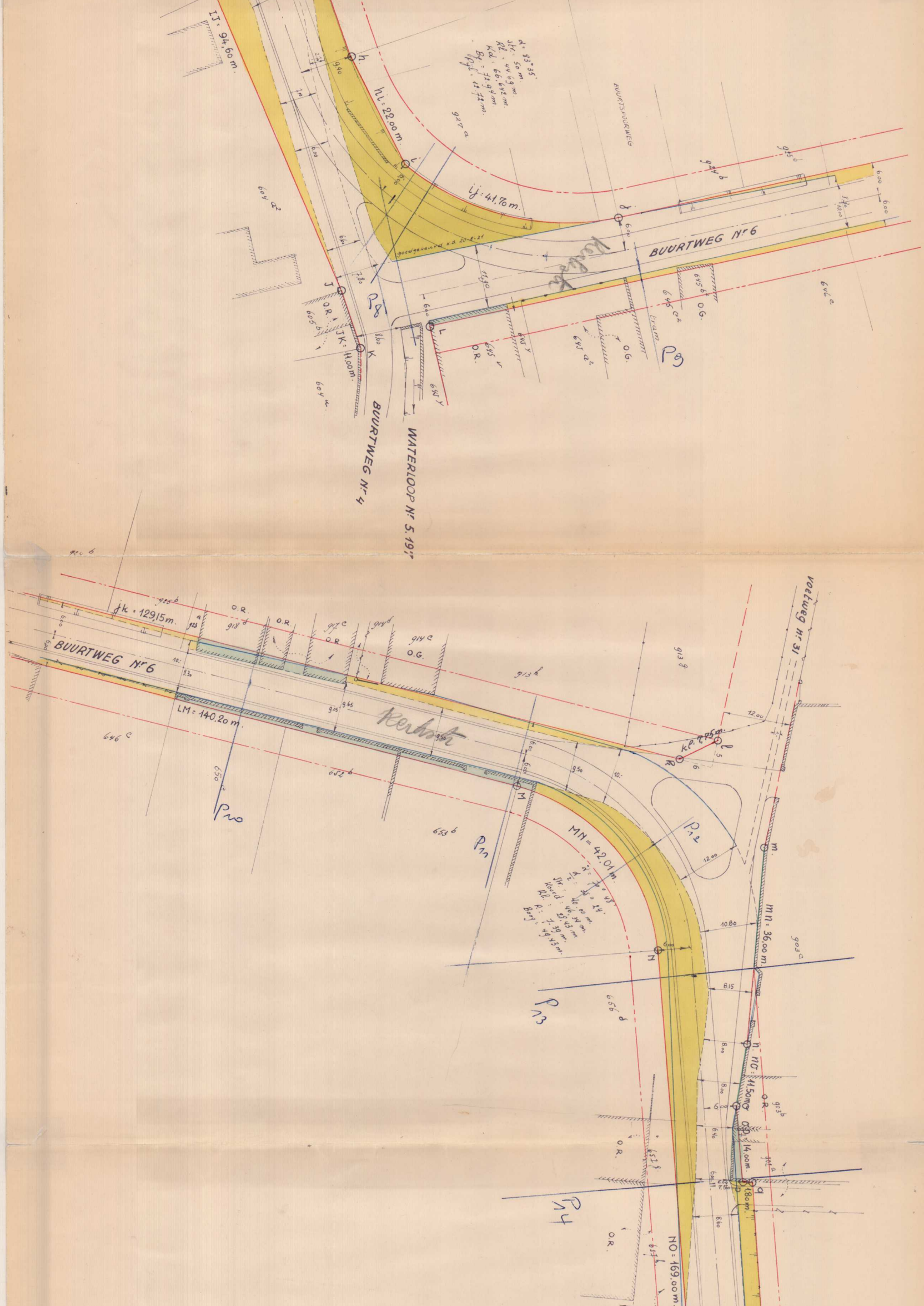
IJ = 94.60 m.
h.
9.40
hi = 22.00 m.
i.
ij : 41.70 m.
j
α = 83°35'
Str. : 50 m.
Rl. : 44.69 m.
Kd. : 66.642 m.
Bg. : 72.94 m.
Pijl : 12.72 m.
927 a
BUURTSVOORWEG
924 b
925 b
goedgekeurd K.B. 20-8-21
604 a²
6.00
6.60
7.80
11.90
10.00
J
O.R.
605 b
JK : 11.00 m.
K
604 a
8.60
L
6.00
P8
P9
BUURTWEG Nr 6
645 b²
645 a²
645 y
645 v
646 c
647 y
O.G.
O.R.
Tram
BUURTWEG Nr 4
WATERLOOP Nr 5.19
jk = 129.15 m.
918 d
917 c
914 d
914 c
913 h
913 g
O.R.
O.G.
LM = 140.20 m.
646 c
650 b
652 b
653 b
9.05
9.65
9.50
8.30
10.
12.00
kl = 7.75 m.
k
l
M
P10
P11
P12
MN = 42.01 m.
α = 70°48'
α/2 = 35°24'
Str. : 40.00 m.
Koord : 46.34 m.
Rl. : 23.43 m.
P. : 7.39 m.
Boog : 49.43 m.
N
656 d
P13
voetweg Nr 31
m.
mn = 36.00 m.
10.80
8.15
903 c
8.00
n.
NO =
no = 11.50 m.
o
14.00 m.
p
q
1.80 m.
6.40
8.60
903 b
903 a
657 g
657 h
O.R.
P14
NO = 169.00 m.
Kerkstr

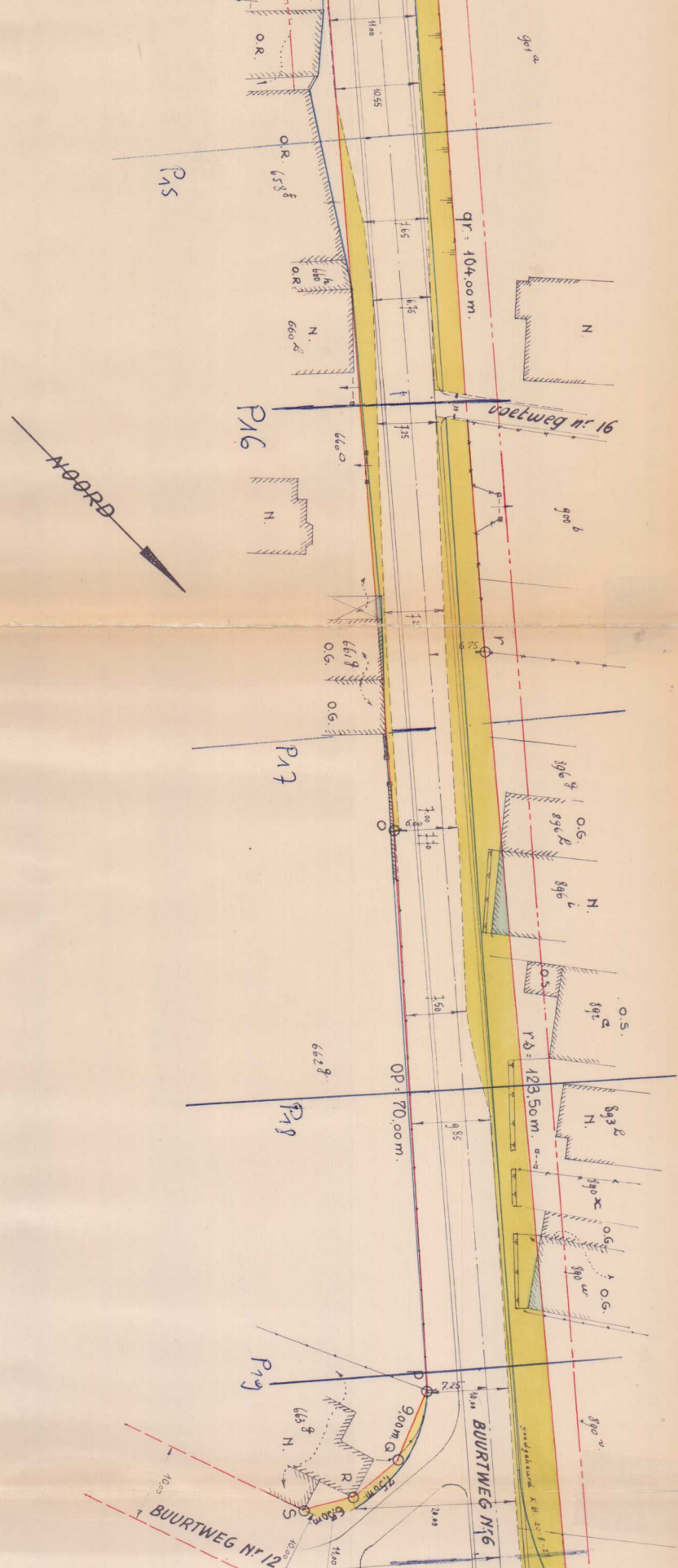
NOORD
voetweg nr 16
BUURTWEG Nr 6
BUURTWEG Nr 12
P15
P16
P17
P18
P19
qr: 104.00 m.
rb= 123.50 m.
OP= 70.00 m.
9.00 m
7.50 m
6.50 m
O.R.
O.R. 658f
660h O.R.
660k
660o
661g O.G.
O.G.
662g
663g H.
901a
900b
896g
896k O.G.
896i N.
892a O.S.
O.S.
893k H.
890x
890w O.G.
O.G.
890v
N.
r
O
P
Q
R
S
10.55
7.65
6.76
7.25
7.2
7.50
9.85
7.25

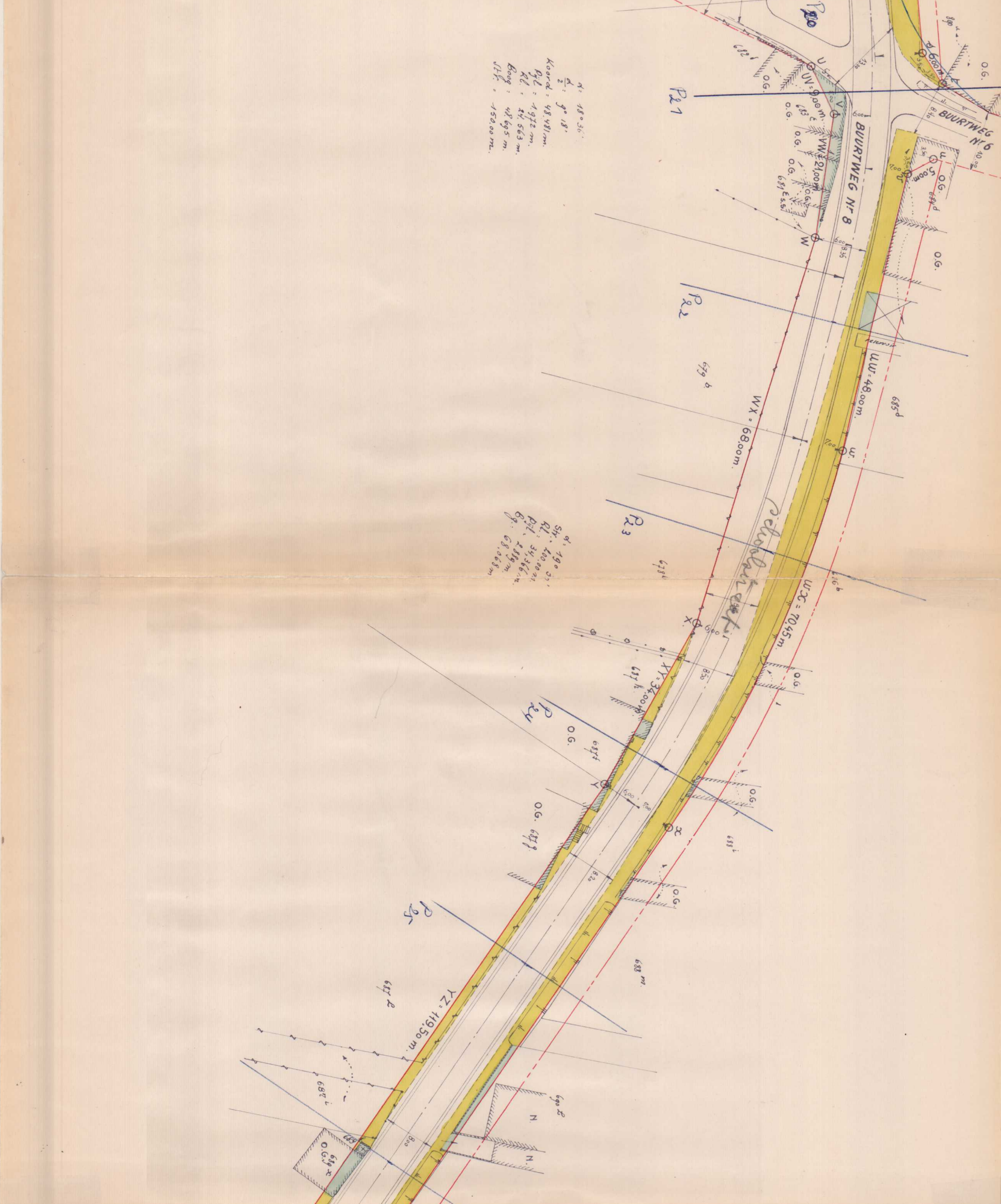
α = 18° 36'
α/2 = 9° 18'
Koord = 48.481 m.
Pijl = 1.972 m.
Rl. = 24.563 m.
Boog = 48.695 m.
Str. = 150.00 m.
α = 19° 3'
Str. = 200.00 m.
Rl. = 34.366 m.
Pijl = 2.889 m.
Bg. = 68.068 m
BUURTWEG Nr 8
BUURTWEG Nr 6
UV = 9.00 m
VW = 21.00 m
UW = 48.00 m.
WX = 68.00 m.
WX = 70.45 m
XY = 34.00 m
YZ = 119.50 m.
P21
P22
P23
P24
P25
P20
U
V
W
X
Y
O.G.
679 b
688 m
N

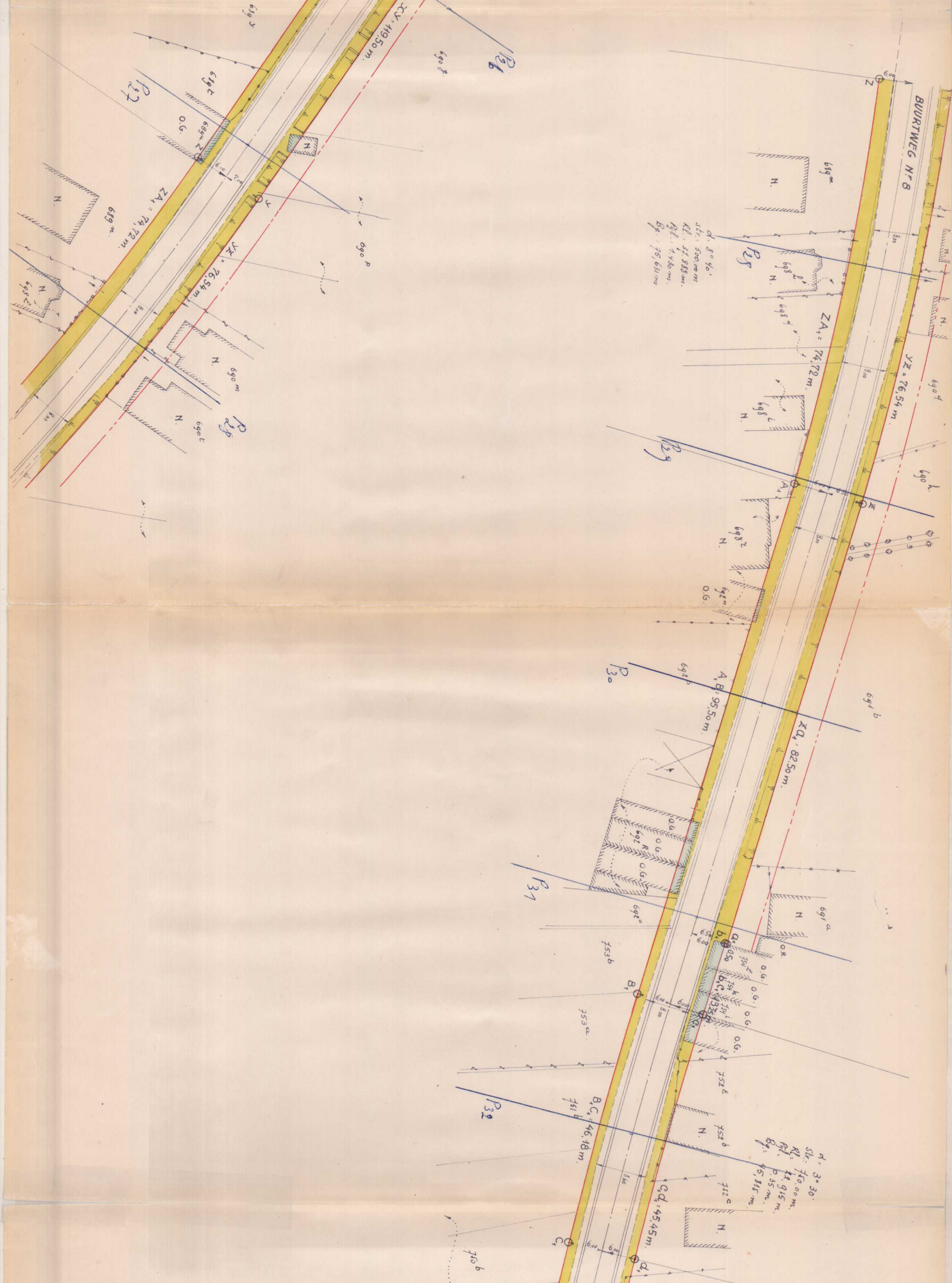
BUURTWEG Nr 8
ZA1 = 74,72 m.
VZ = 76,54 m.
ZV = 119,50 m.
ZA1 = 74,72 m.
VZ = 76,54 m.
A1B1 = 95,50 m.
ZA1 = 82,50 m.
B1C1 = 46,18 m.
C1d1 = 45,45 m.
α : 8° 40'
str : 500.00 m
Rl : 37.888 m.
Pijl : 1.430 m.
Bg : 75.631 m
α = 3° 30.
Str. = 750.00 m.
Rl = 22.915 m.
Pijl = 0.35 m.
Bg = 45,815 m.
P27
P28
P28
P29
P30
P31
P32
N.
O.G.
O.R.
Z
V
A1
B1
C1
a1
b1
b1c1
c1
d1
0.50
6.00
8.00
689 m
689 n
689 t
689 v
689 u-2
690 g
690 m
690 p
690 t
690 q
690 h
691 a
691 b
698 c
698 d
698 e
698 r
698 z
698 m
750 i
752 b
752 c
752 E
753 a
753 b
754 k
754 l
760 b
761 b

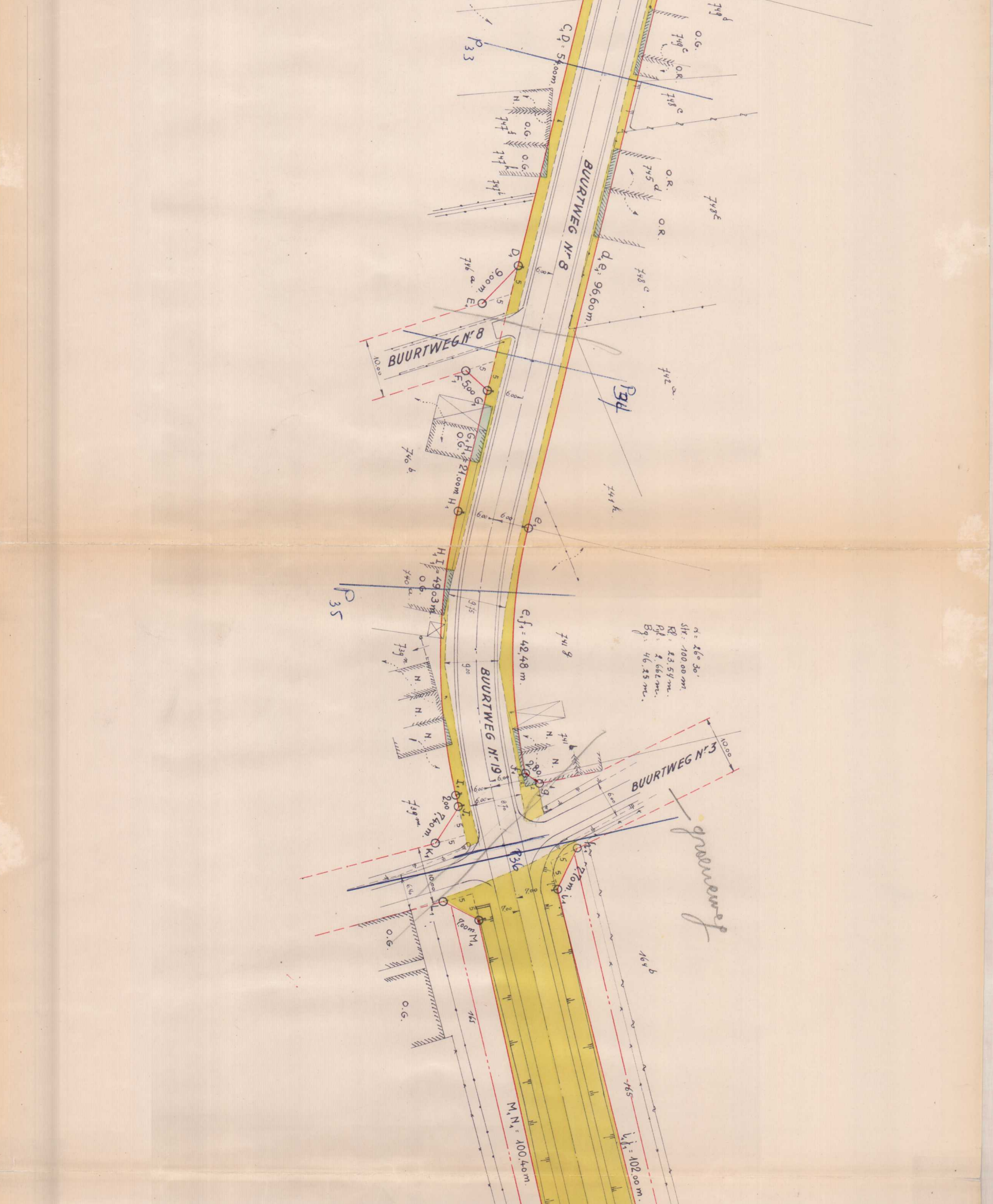
BUURTWEG N° 8
BUURTWEG N° 8
BUURTWEG N° 19
BUURTWEG N° 3
C.D.: 54,00m
d.e.: 96,60m.
e.f.: 42,48 m.
M.N.: 100,40m.
L.l.: 102,00 m.
D.E.: 9,00m
F.G.: 5,00
G.H.: 21,00m
H.I.: 49,03m
I.J.: 7,40m
P33
P34
P35
P36
α = 26° 30'
Str: 100,00 m.
Rl: 23,54 m.
Pl: 2,66 m.
Bg: 46,25 m.
O.G.
O.R.
N.
749 d
749 c
748 c
747 d
747 i
745 d
748 c
746 a
746 b
742 a
741 k
741 g
740 a
739 m
764 b
765
grasweg

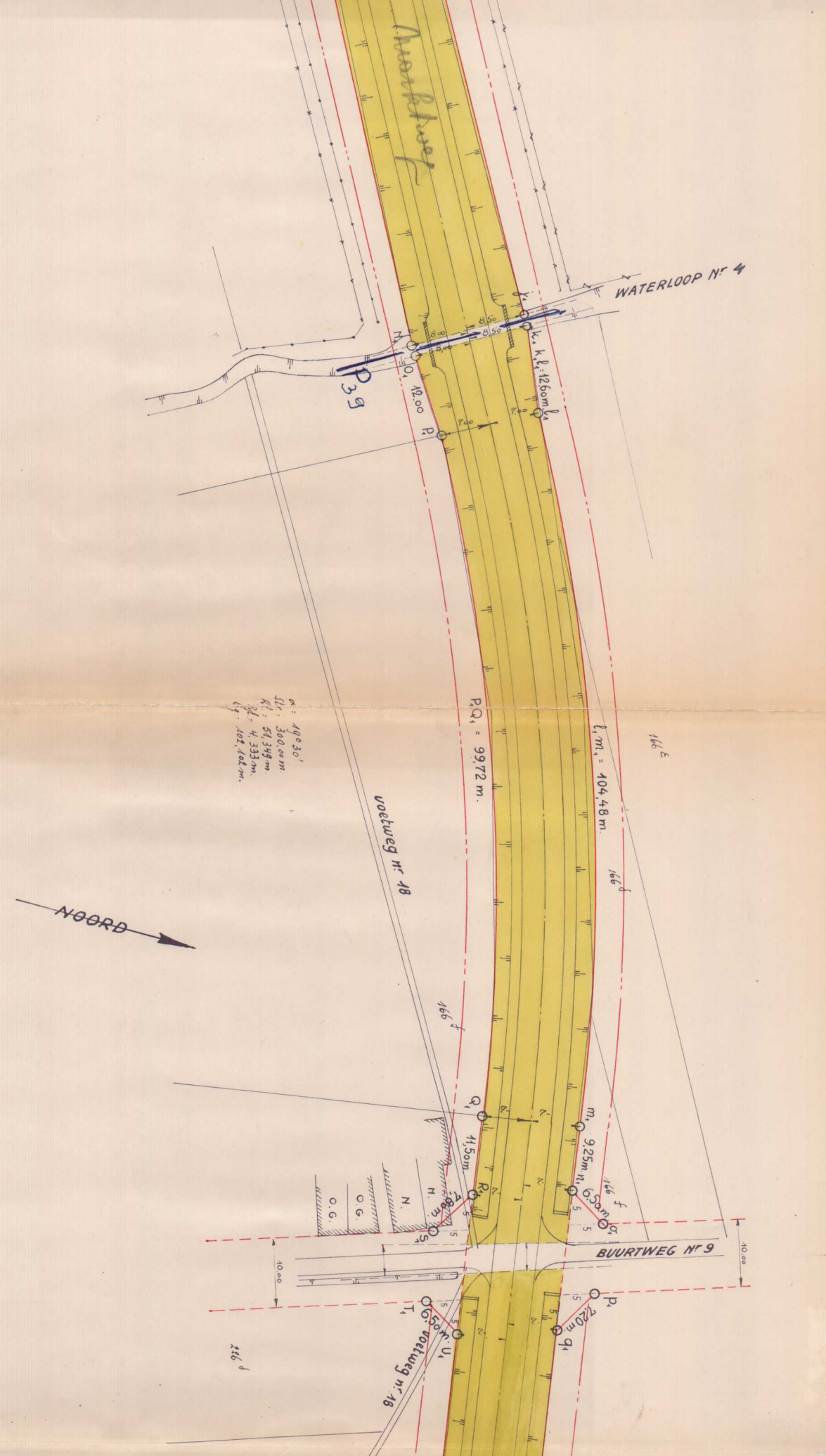
Noorkweg
WATERLOOP Nr 4
P39
M,
O,
12.00
P,
k, k,l,: 12.60 m l,
8.50
8.00
7.00
P,Q, = 99,72 m.
l,m, = 104,48 m.
α: 19°30'
Str: 300,00 m.
Rl: 51,349 m.
Bl: 4,333 m.
Lg: 102,102 m.
voetweg nr 18
NOORD
166 E
166 d
166 f
Q,
11,50 m
R,
S,
m,
9.25 m n,
6.50 m
o,
H.
N.
O.G.
O.G.
BUURTWEG Nr 9
10.00
10.00
T,
6.50 m U,
p,
7.20 m q,
voetweg nr 18
226 d

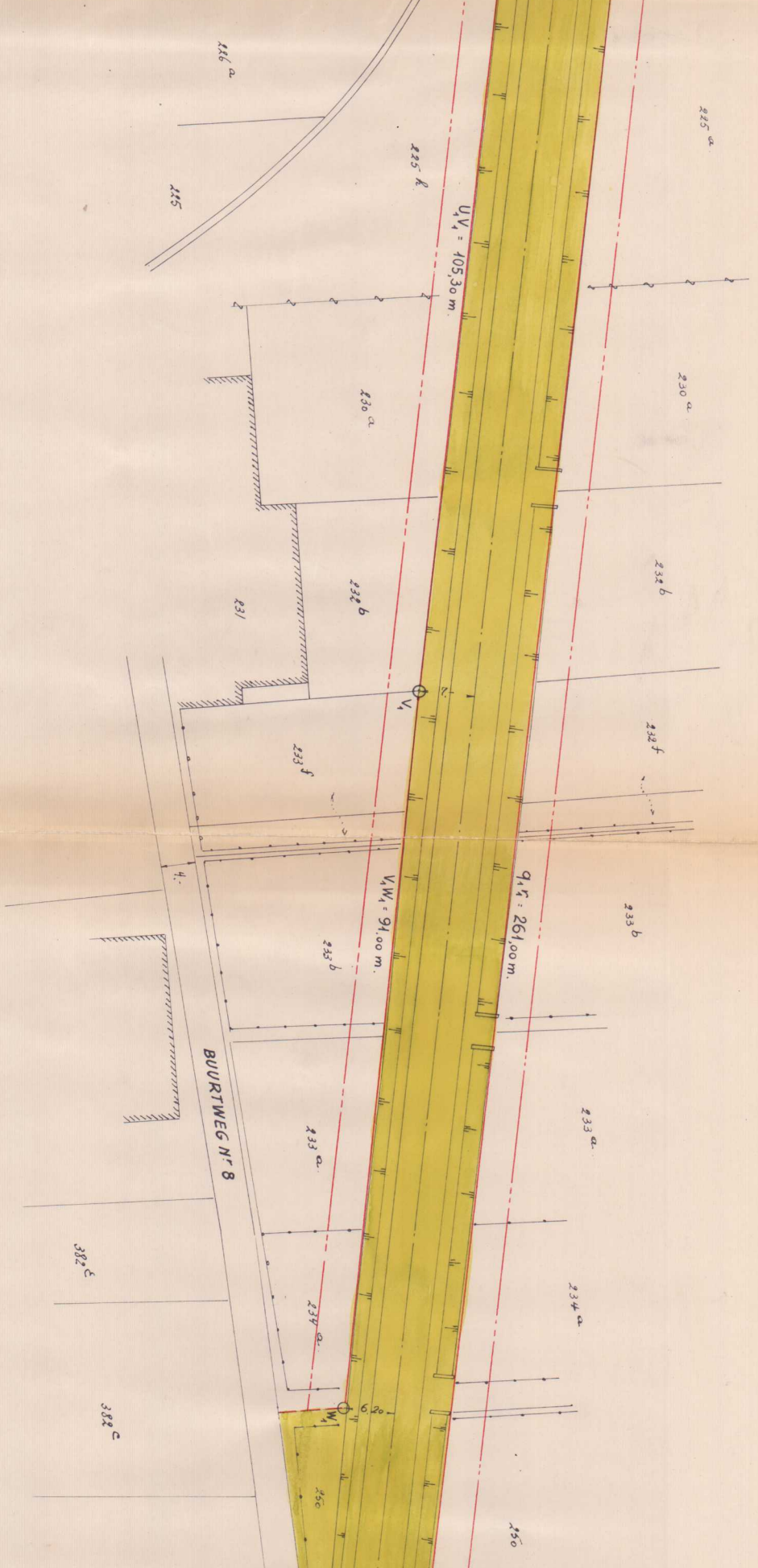
226a
225
225b
225a
UV_1 = 105,30 m.
230a
230a
231
232b
232b
V_1
233f
232f
4.
V_1W_1 = 91,00 m.
q_1r_1 = 261,00 m.
233b
233b
BUURTWEG Nr 8
233a
233a
382c
234a
234a
382c
6,20
W_1
250
250


380 a.
379 a.
376 e
373 k
373 m.
369 c
361 d
362 b
362 h
356 f
356
355
355 g
354 d
251
252
253 c/2
253 b/2
254 a.
N.
N.
r1
Z1
A2
B2
C2
d1
D2
r1
E2
4.
6
6.50
6.25
6.50
6.50
6.50
6.50
O.G.
O.R.
373 g
374 h
a b c
a b c d
b c d e f
Z1A2 = 25,20 m.
A2B2 = 49,00 m.
10,00 m.
C2D2 = 62,50 m.
D2E2 = 30,00 m.
r1d1 = 100,13 m.
d1r1 = 62,50 m.
α = 18°45'
Sr: 300.00 m.
Rl: 49.530 m.
Fl: 4.007 m.
Bg: 98.175 m.


α: 38°45'
Str: 300,- m.
Rl: 105,50 m.
Pl: 16.990 m.
Bg: 202,895 m.
255ᵃ
255ʰ
358g
359ᵃ
262ᵃ
262ᵇ
E_2F_2: 33,50 m.
F_2
6,0
4.-
t_1u_1 = 198.16 m.
BUURTWEG Nr 8
u_1
7.-
6.-
4.-
G_2
143,45 m.

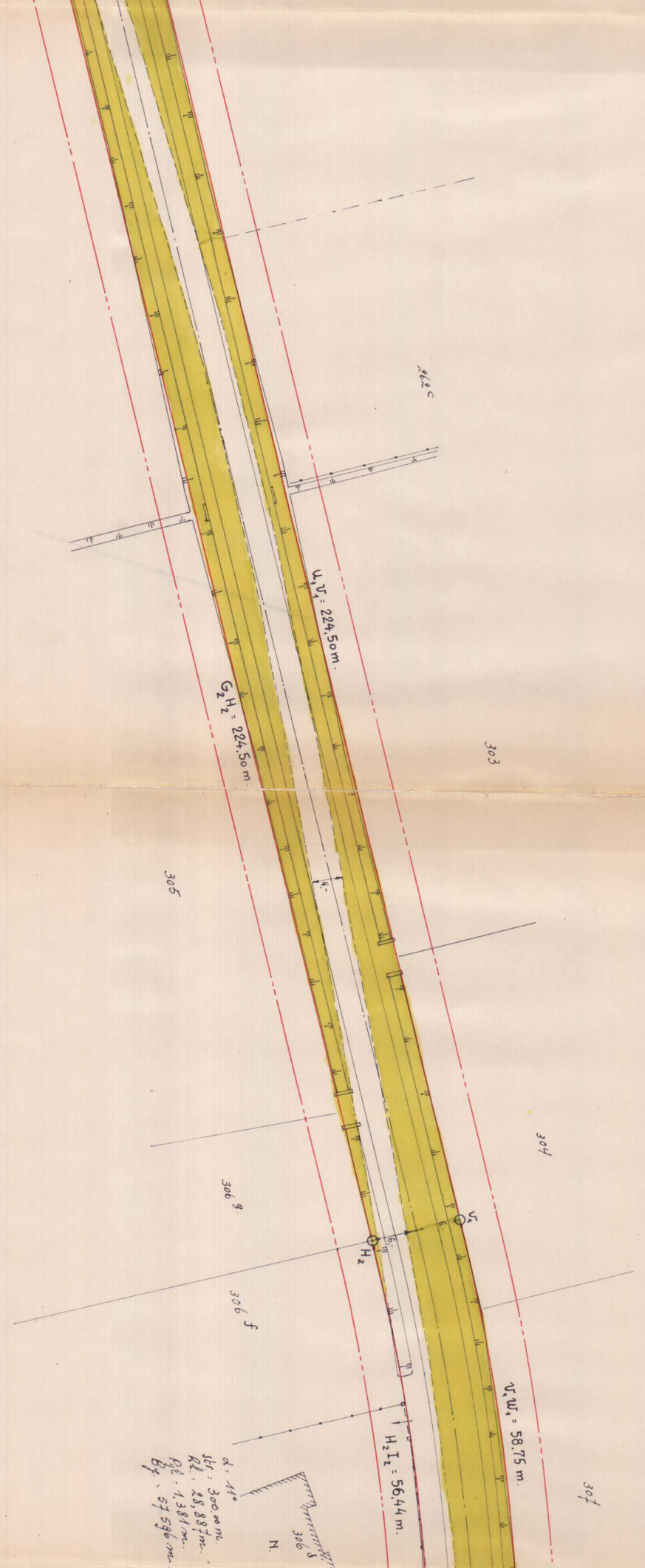
261
262 c
U_1V_1 = 224,50 m.
G_2H_2 = 224,50 m.
303
305
4.
304
306 g
V_1
6.
6.
H_2
306 f
V_1W_1 = 58,75 m.
H_2I_2 = 56,44 m.
307
α: 11°
str: 300,00 m.
Rl: 28,887 m.
Pl: 1,381 m.
Bl: 57,596 m.
N.
306 s

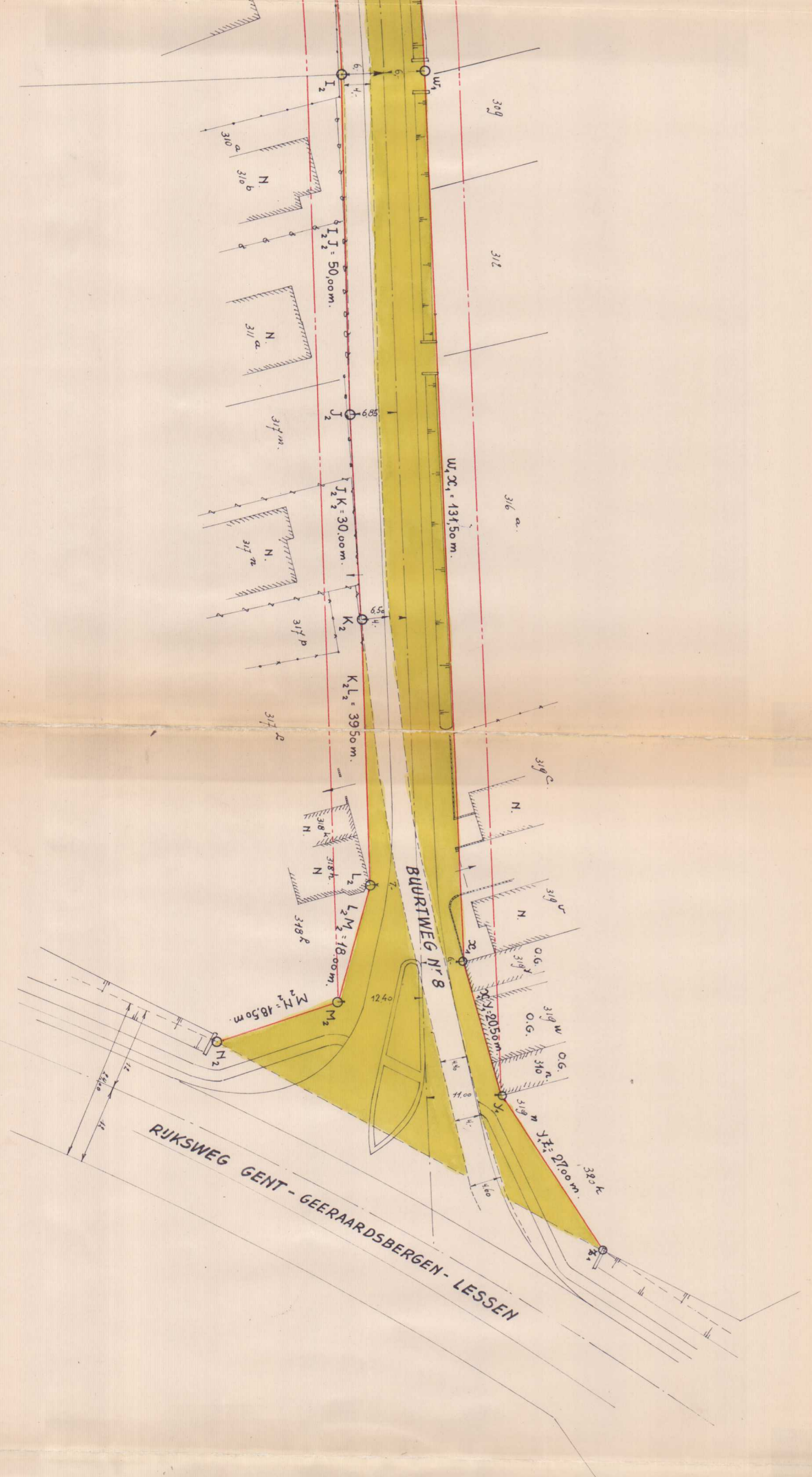

BUURTWEG Nr 8
RIJKSWEG GENT - GEERAARDSBERGEN - LESSEN
I2J2 = 50,00 m.
J2K2 = 30,00 m.
K2L2 = 39,50 m.
L2M2 = 18,00 m.
M2N2 = 18,50 m
W1X1 = 131,50 m.
X1Y1 = 20,50 m.
Y1Z1 = 27,00 m.
I2
J2
K2
L2
M2
N2
W1
X1
Y1
Z1
6.85
6.50
12.40
11.00
4.60
N.
O.G.
309g
310a
310b
311a
312
316a
317m
317n
317p
317l
318k
318h
318l
319c
319v
319w
319n
320k

P_8 P_{10} P_{15} P_{18}

P_{24} P_{28} P_{32} P_{35}

Liggingsplan

Schaal 1:10.000

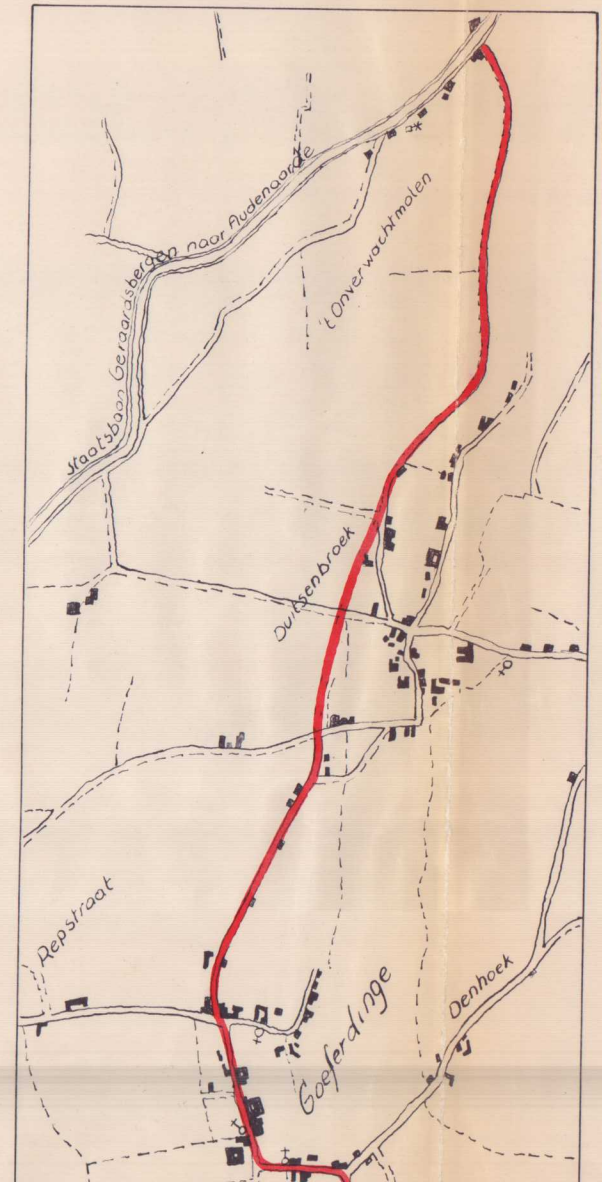
Staatsbaan Geraardsbergen naar Audenaarde
't Onverwachtmolen
Duitsenbroek
Repstraat
Goeferdinge
Denhoek