3

| GEKALKEERD DOOR | NAGEZIEN DOOR |
|---|---|
| A. CHRISTIAENS. | O. LEMACHE |

[illegible] DOOR ONDERGETEKENDE
[illegible] INGENIEUR.
[illegible] 7 JUNI 1955.

L. CAUWBERGHS.

[illegible] EN VOORGESTELD DOOR ONDERGETEKENDE
INGENIEUR-DIRECTEUR VAN BRUGGEN EN WEGEN
[illegible]ENT, DE 8 JUNI 1955.

A. SMETRYNS.

GEZIEN EN GOEDGEKEURD OM GEVOEGD TE WORDEN BIJ HET KONINKLIJK BESLUIT VAN HEDEN
BRUSSEL, DE 1955.
DE MINISTER VAN OPENBARE WERKEN EN
[illegible] WEDEROPBOUW.

# MINISTERIE
# VAN
# OPENBARE WERKEN
# EN VAN
# WEDEROPBOUW

# BRUGGEN EN WEGEN
## DIENST DER PROVINCIE
## OOST-VLAANDEREN

# B 774.

GEZIEN EN GOEDGEKEURD DOOR DE GEMEENTERAAD VAN ZOTTEGEM.
ZITTING VAN
DE SECRETARIS. DE BURGEMEESTER.

## [illegible]IJKSWEG RONSE-GODVEERDEGEM
## ~~Nr 354~~ N 454
## VAK ZOTTEGEM-GODVEERDEGEM

## GEMEENTE
# ZOTTEGEM

# ROOIINGSPLAN.

Schaal: 2mm. p.m.

## UITTREKSEL DER STAFKAART.

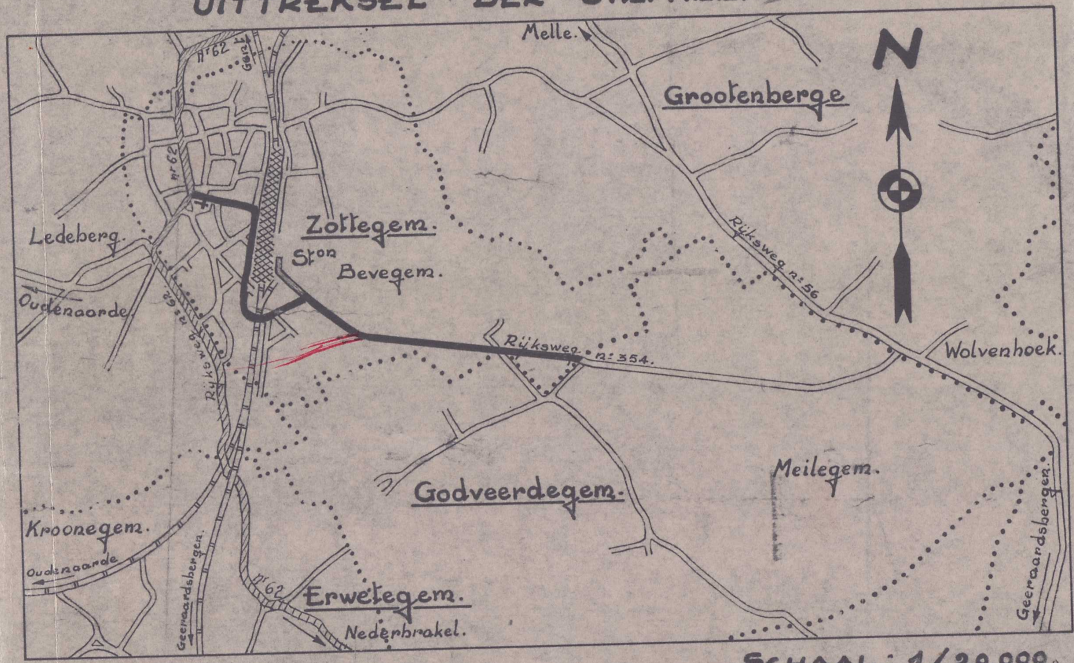
N
Melle.
Grootenberge
Nr 62
Gare
Zottegem.
Ston
Bevegem.
Ledeberg.
Oudenaarde
Rijksweg nr 56
Wolvenhoek.
Rijksweg nr 354.
Rijksweg
Meilegem.
Godveerdegem.
Kroonegem.
Oudenaarde
Geeraardsbergen.
Nr 62
Erwetegem.
Nederbrakel.
Geeraardsbergen.

SCHAAL: 1/20.000.

## LEGENDE.

rood — Nieuwe rooilijnen.
zwart — Bestaande rooilijnen te behouden.
blauw — Bestaande rooilijnen af te schaffen.

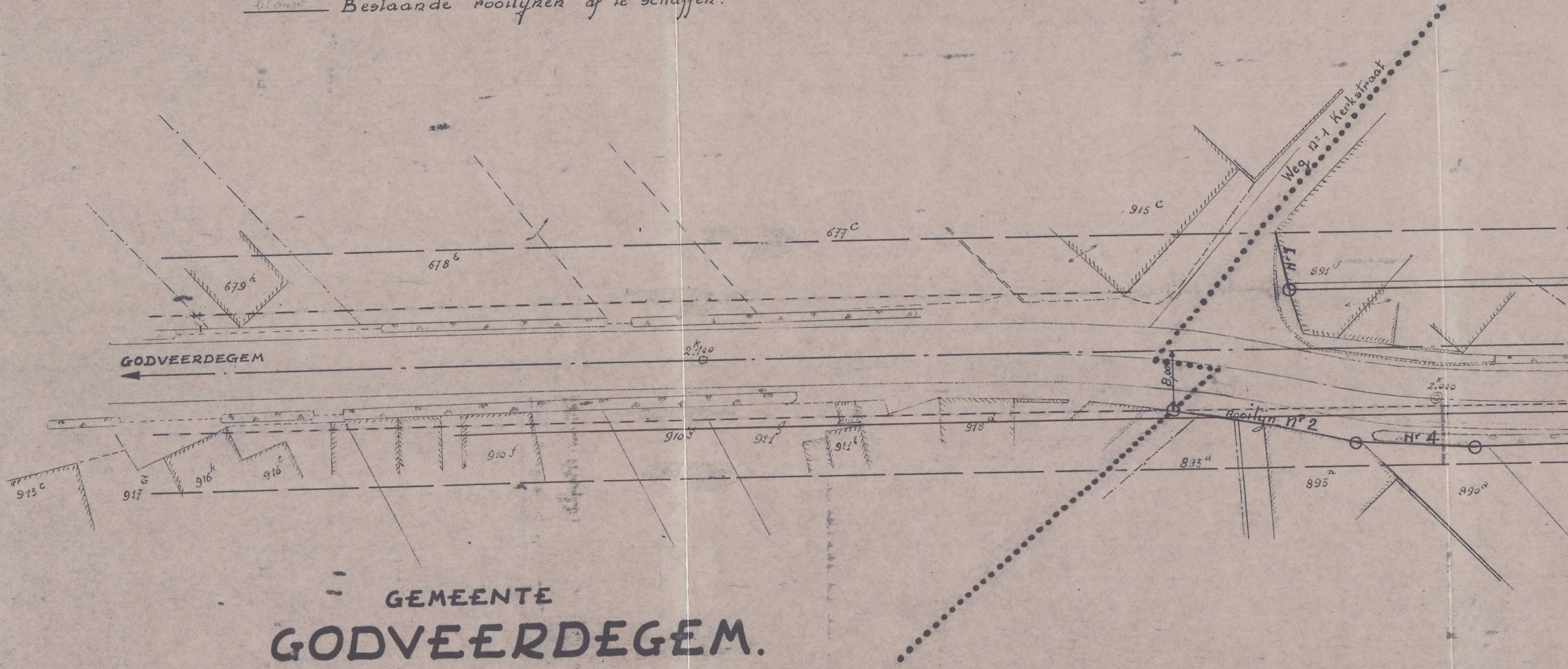
GODVEERDEGEM
Weg nr 1 Kerkstraat
Rooilijn Nr 2
Nr 4
Nr 1
8,00
2.k100
2.k000
679 h
678 e
677 c
915 c
891 v
913 c
917 g
916 k
916 c
910 f
910 g
921 g
921 e
913 d
835 a
893 n
890 a

GEMEENTE

# GODVEERDEGEM.

# GEMEENTE
# ZOTTEGEM.

## ENIGE SECTIE.

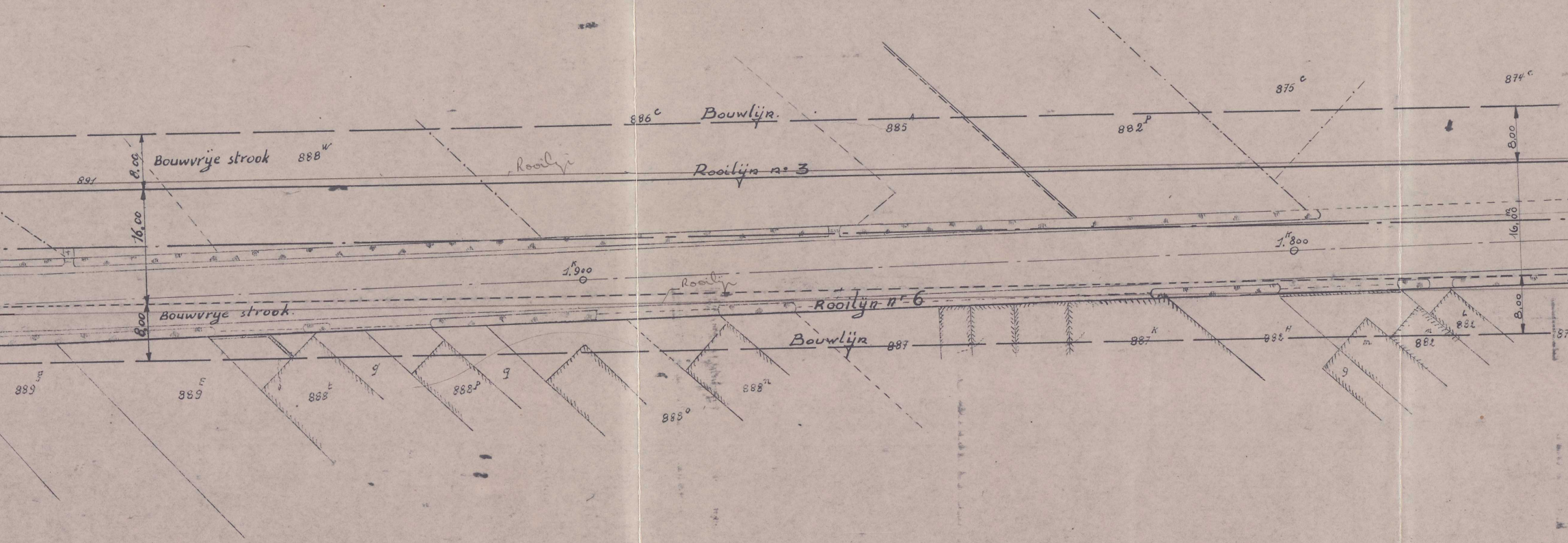
Bouwlijn.
886c
885
882p
875c
874c
8,00
Bouwvrije strook
888w
891
Rooilijn
Rooilijn n° 3
16,00
1.k900
1.k800
Rooilijn
Rooilijn n° 6
8,00
Bouwvrije strook.
Bouwlijn
887
887k
888H
882
889g
889E
888t
9
888p
9
888o
888n
9
m

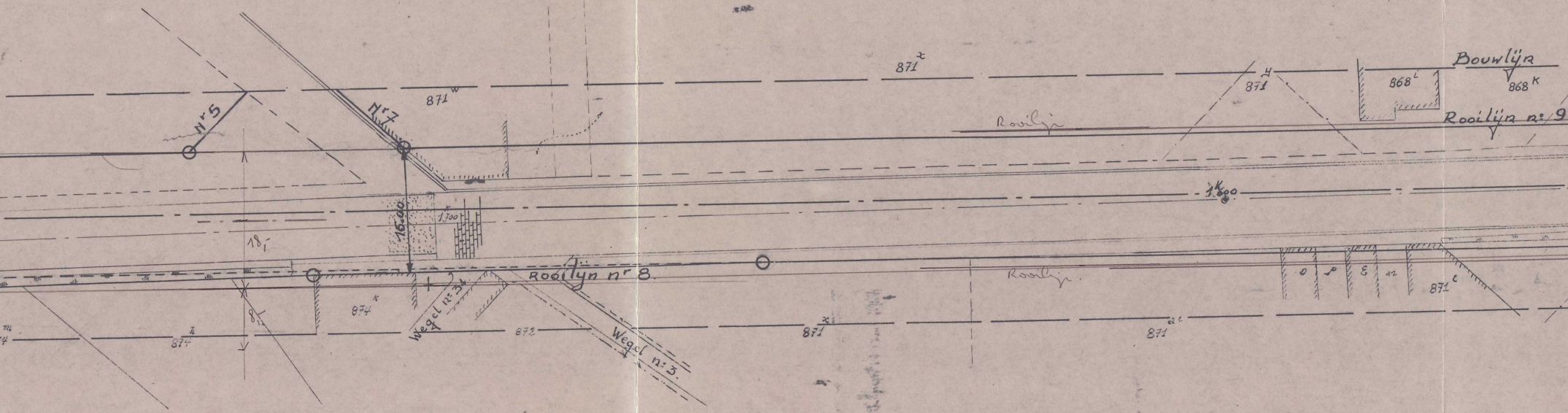
N^r 5
N^r 7
871^w
871^x
871^H
868^L
Bouwlijn
868^K
Roolijn
Rooilijn n^r 9
16.00
1,700
1/600
18
8
Rooilijn n^r 8.
Rooilijn
874^k
874^L
Wegel n^r 3
872
Wegel n^r 3.
871^x
871^z
871^c

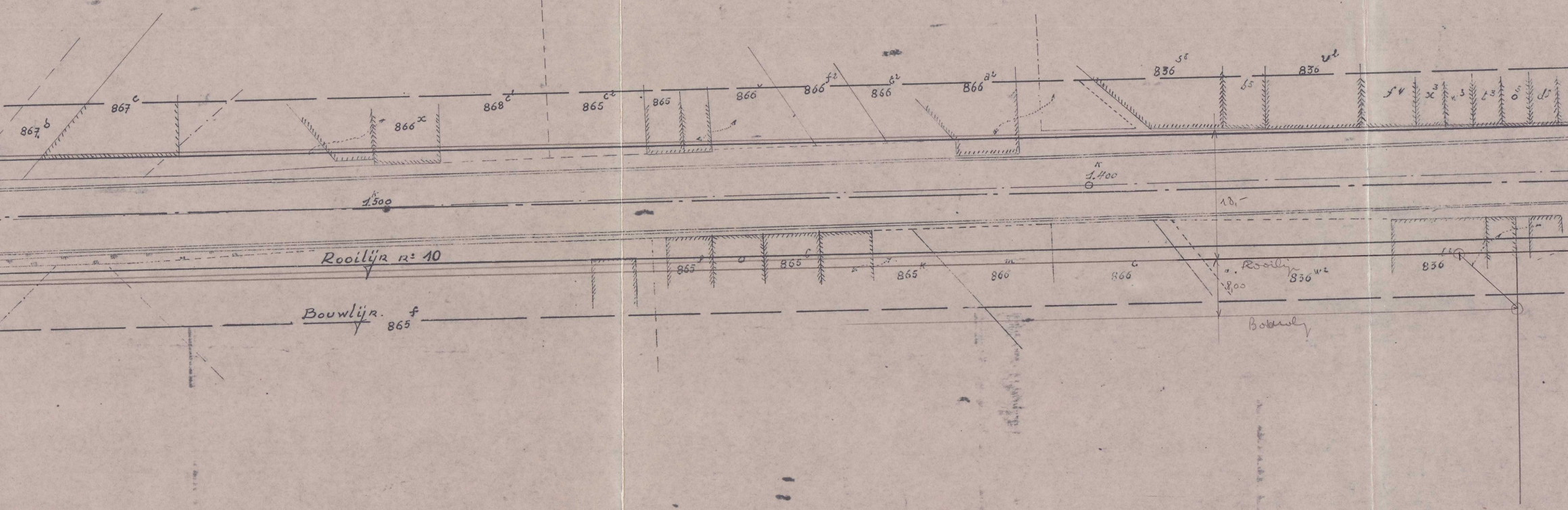
867 b
867 c
866 x
868 c1
865 c2
865
866 x
866 f2
866 b2
866 a2
836 s6
836 v2
b5
f4
x3
x3
t3
o5
d5
1.500
1.400
18,-
Rooilijn n: 10
Rooilijn
8,00
865 f
o
865 c
865 k
866
866 c
836 w2
836
Bouwlijn
865 f
Bouwlijn

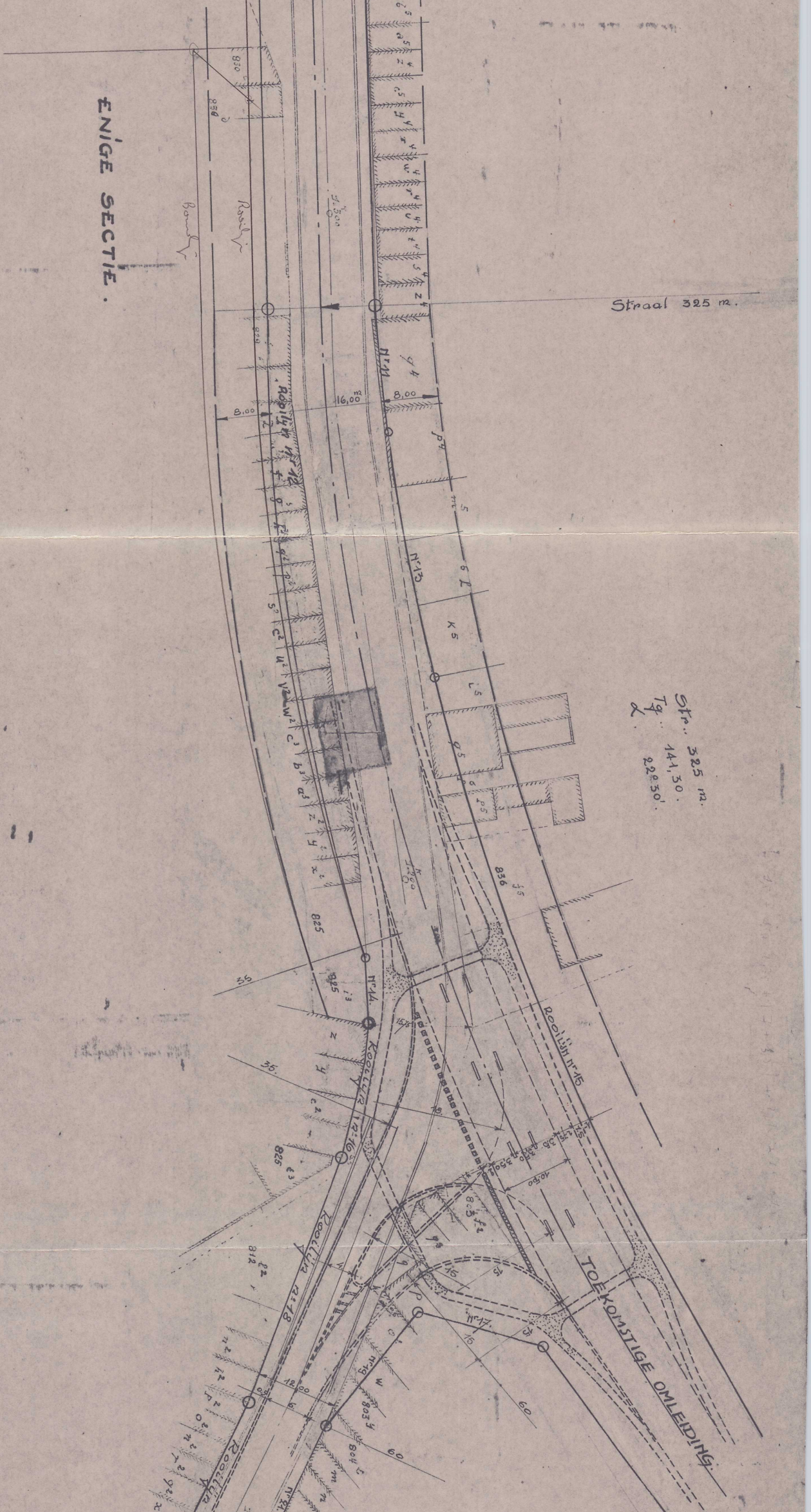
ENIGE SECTIE.
Straal 325 m.
Str. 325 m.
Tg. 141,30.
α. 22°30'.
Rooilijn n° 12
Rooilijn n° 14
Rooilijn n° 15
Rooilijn n° 16
Rooilijn n° 18
TOEKOMSTIGE OMLEIDING.
N° 11
N° 13
N° 14
N° 17
16,00
8,00
8,00
12,00
10,50
35
35.
60
60
836
830
825
825
825
812
803
804


Rooliija n:23
Rooliija n:22
Rooliija n:23
Rooliija n:23
Rooliija n:23
A
A
B
B
12.00
8.60
8.00
10.10
10.20
7.10
6.40
1000
804
804
809
809
811
812
812
812
813
813c
818
818
P. n:20
n:20

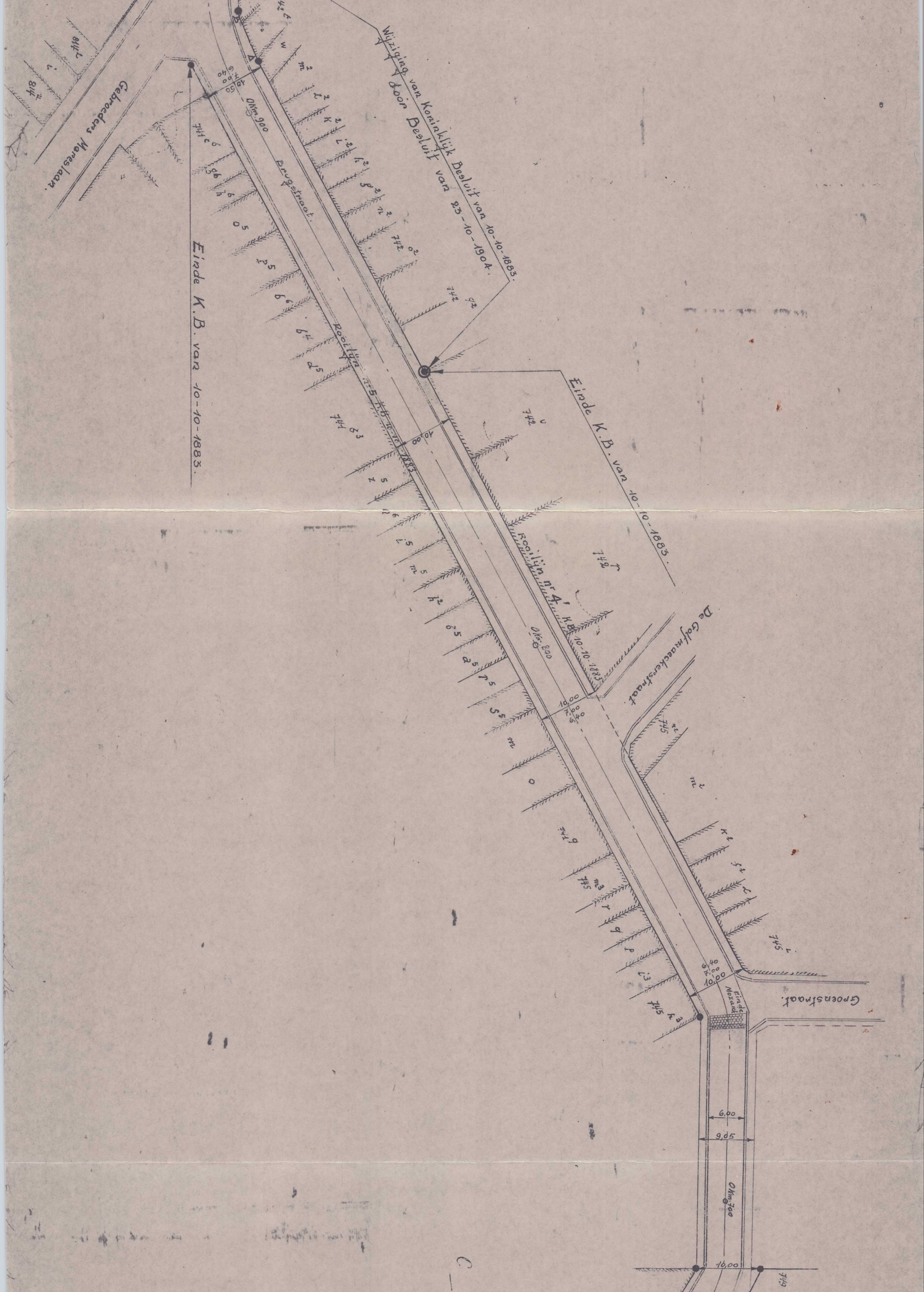
Wijziging van Koninklijk Besluit van 10-10-1883.
door Besluit van 23-10-1904.
Einde K.B. van 10-10-1883.
Einde K.B. van 10-10-1883.
Gebroeders Moreslaan.
Brugstraat.
Rooilijn nr 5 K.B. 10-10-1883
Rooilijn nr 4 K.B. 10-10-1883
De Goffmaeckerstraat.
Groenstraat.
Einde Mozaik
0 Km. 900
0 Km. 800
0 Km. 700
10,00
7,00
6,40
6,00
9,05
742
741
745

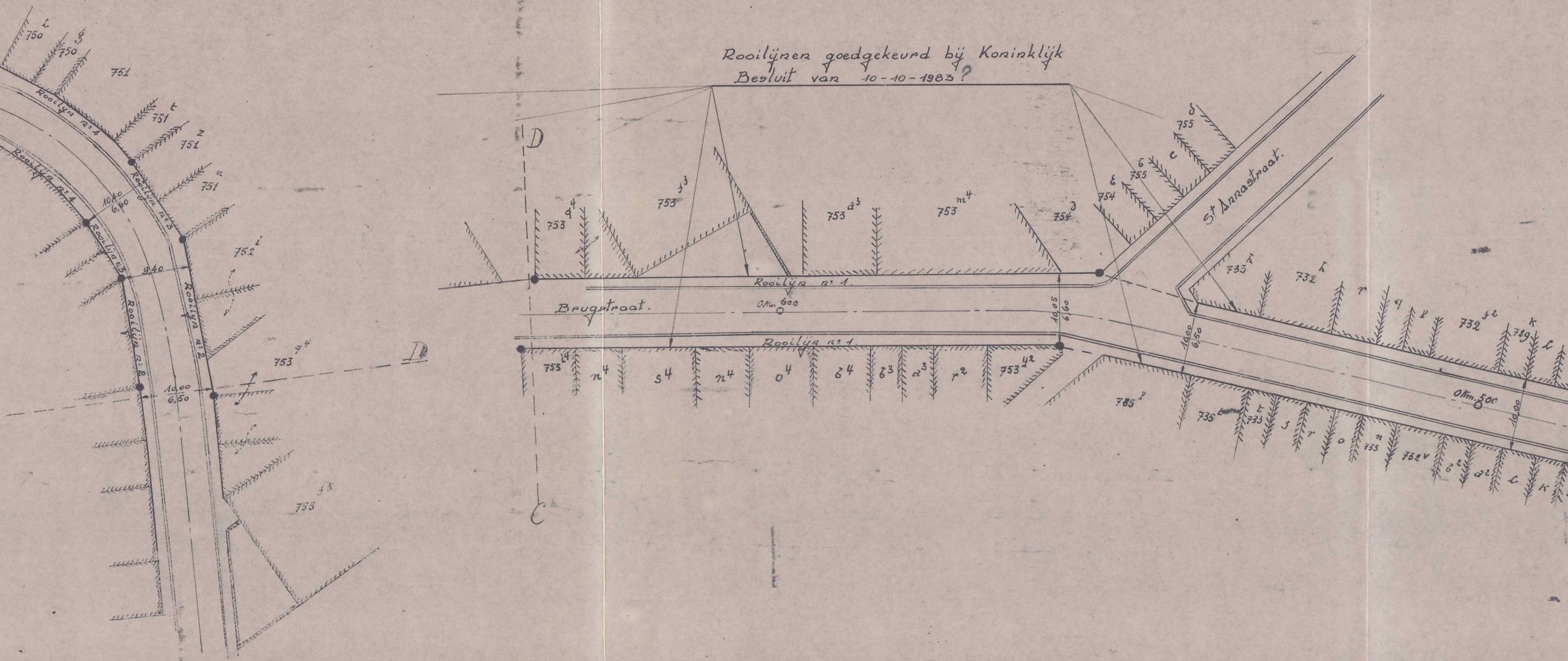
Rooilijnen goedgekeurd bij Koninklijk
Besluit van 10-10-1983?
Brugstraat.
St Annastraat.
Rooilijn n° 1
Rooilijn n° 1.
Rooilijn n° 2
Rooilijn n° 3
Rooilijn n° 4
Rooilijn n° 5
Rooilijn n° 8
0 Km 600
0 Km 500
10,05
6,60
10,00
6,50
10,40
6,90
9,40
D
D
C
750 L
750 g
751
751 t
751 z
751 n
752 i
753 q4
753 f3
753 a3
753 m4
754 d
754 e
755 b
755 c
755 d
753 14
n4
s4
n4
o4
b4
b3
a3
r2
753 42
785 p
735 h
732 h
r
q
p
732 s2
729 k
L
735
735 t
s
r
o
n
755
732 v
b2
a2
L
K

# GEMEENTE
# ZOTTEGEM.

## ENIGE SECTIE.

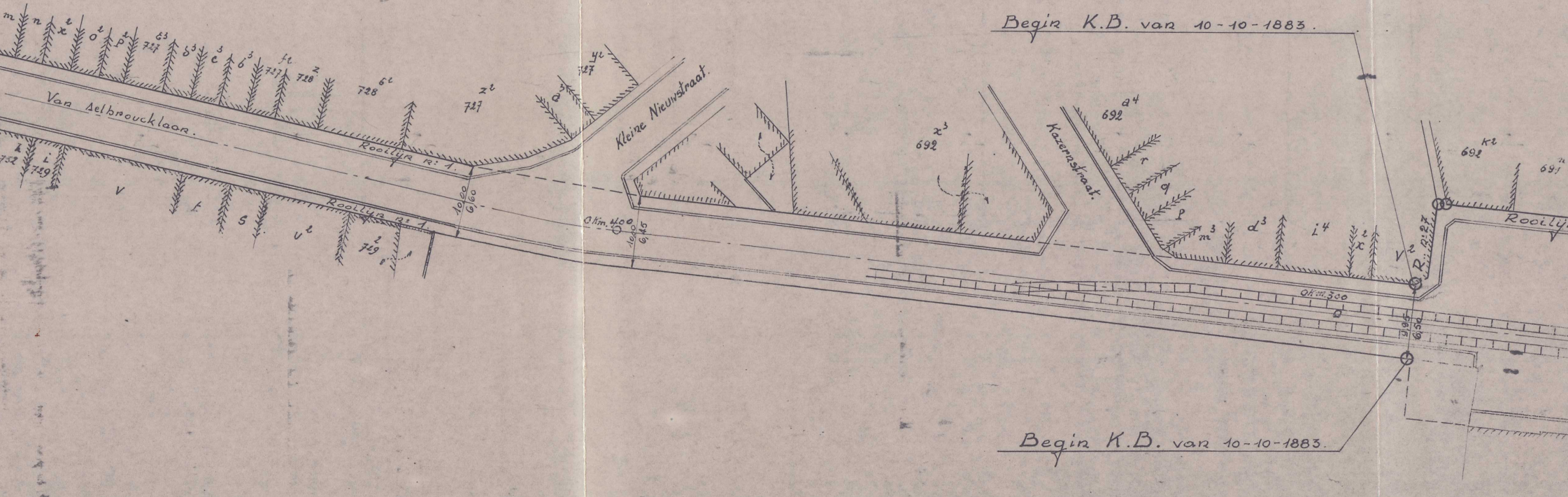
Begin K.B. van 10-10-1883.
Van Aelbroucklaan.
Rooilijn n: 1.
Rooilijn n: 1.
Kleine Nieuwstraat.
Kazernstraat.
Rooilijn
10,00
6,60
10,00
6,45
O Km. 400
O Km. 300
9,95
6,50
R.: n: 27
m
n
x²
o²
p²
727 b³
δ³
c³
6³
727 f²
728 z
728 6²
727 z²
a³
727 y²
692 x³
692 a⁴
r
q
p
m³
d³
i⁴
x²
v²
692 k²
691 n
k
752
i
729
v
t
s
v²
729 ²
Begin K.B. van 10-10-1883.

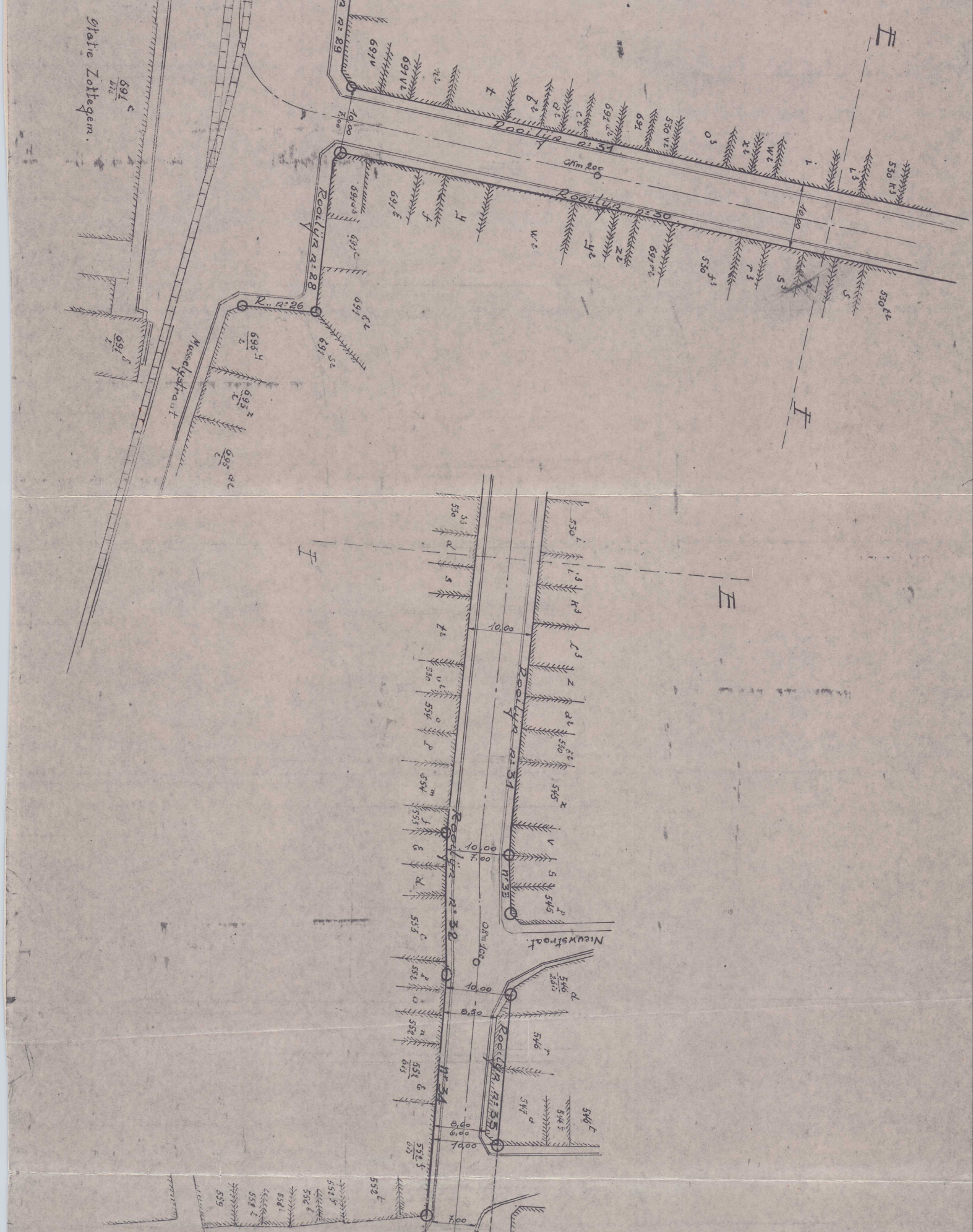
Statie Zottegem
Rooilijn n: 29
Rooilijn n: 31
Rooilijn n: 30
Rooilijn n: 28
R. n: 26
Musselijstraat
Km 200
E
F
10,00
7,00
Rooilijn n: 31
Rooilijn n: 32
n: 33
Nieuwstraat
Km 1000
10,00
8,50
Rooilijn n: 35
n: 34
8,00
6,00
10,00
7,00
691 c
691 s
695 y
695 z
695 ac
530 k5
530 tt
545 z
546 p
546 d
546 r
547 a
553 c
552 p

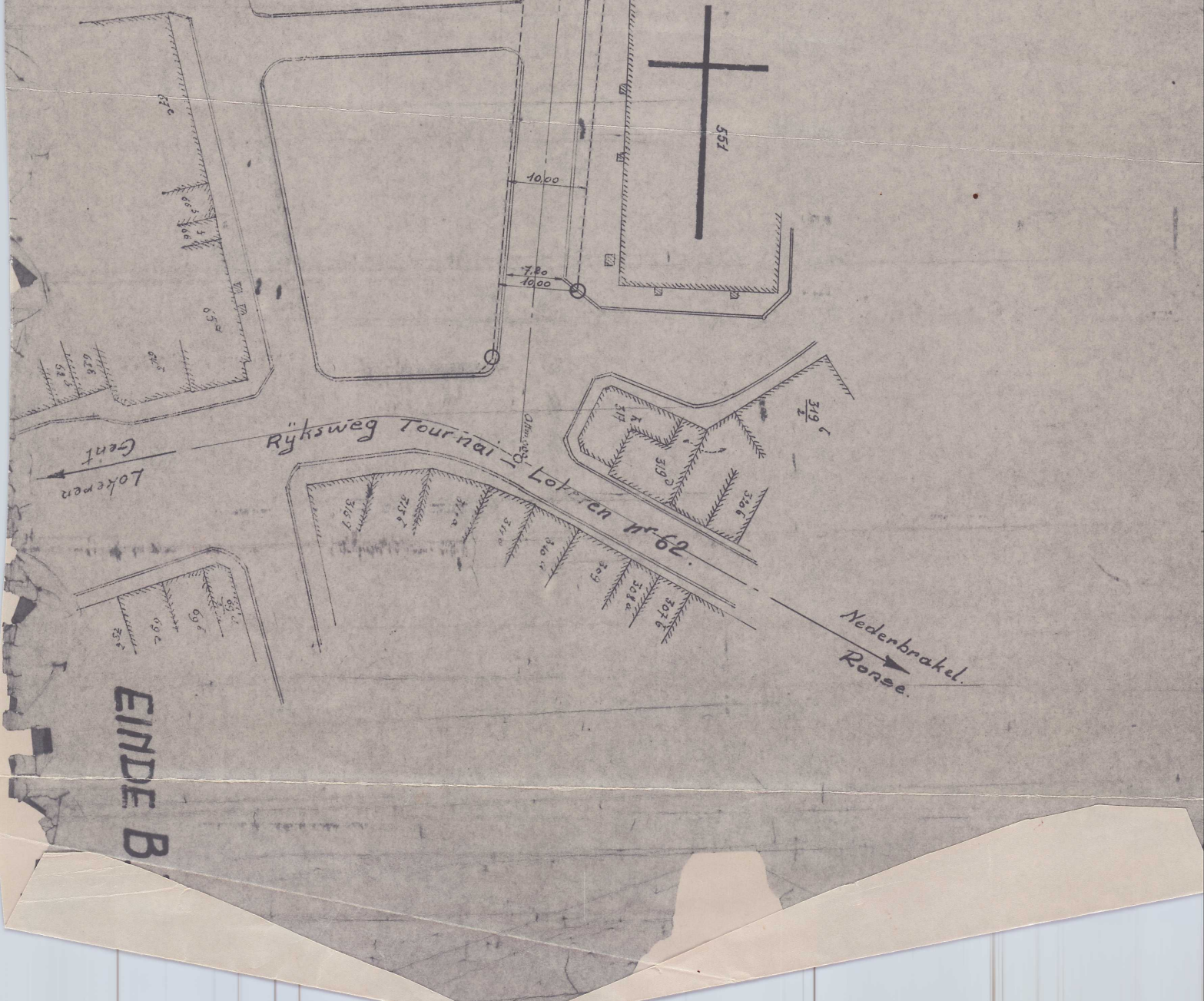
551
10,00
7,20
10,00
Rÿksweg Tournai – Lokeren Nr. 62.
Gent
Lokeren
Nederbrakel.
Ronse.
319 c/2
317
319 c
316
316 g
315 e
311 a
311 e
310 a
309
308 a
307 b
65 a
66
69 c
69 b

EINDE B