

NIEUWE TOESTAND Gemeente : MEERHOUT

VERKAVELING









Krijthoek 10
1e afdeling, Sectie B,
Nr. 1595P

Eddy Daems Landmeting
Lambert72
GSM 0473 86 11 90 LAN 040066
landmeter.ed@gmail.com

Langstraat 104, 2440 Geel BTW nr. 0731.154.425
Beëdigd Landmeter - Expert

dossier : 848
datum : 07-11-2024
schaal : 1/250

VERKLARING

-  bestaande infrastructuur
-  afsluiting draad
-  grafische perceelsgrens
-  opgemeten perceelsgrens
-  opgemeten nieuwe perceelsgrens
-  zone nieuwe hoofdgebouwen
-  zone groen
-  23.51 + gemeten hoekpunt met hoogte TAW
-  gebouw bestaand

LOT	OPPERVLAKTE	PERCEELNUMMERS
1	160m ²	1595P/deel
2	249m ²	1595P/deel
3	13m ²	1595P/deel

LOT 2 is niet in de verkaveling begrepen
LOT 3 = gratis grondafstand

