

de SELLERSSTRAAT

















LINDENSTRAAT
klinkers

1e afdeling
sectie D
nr 212g

RAND MUUR SPOORWEG

KEIBERGSTRAAT
bitumen (gemeenteweg)

LEGENDE

-  waterleiding
-  gasleiding
-  riolering
-  rooster goot
-  verkeersbord
-  deksel
-  electriciteitspaal/straatverlichting
-  hoogtepunt tov nulpas (000=0.00)
-  opnamerichting foto's
-  bestaande bebouwing
-  nieuwe bebouwing
plat dak +920
-  nieuwe bebouwing
plat dak
-  nieuwe bebouwing
terras (nvt)
-  nieuwe verharding (nvt)
-  af te breken bebouwing (nvt)
-  tuinzone (max.onverhard)

400cm - schaal 1/200

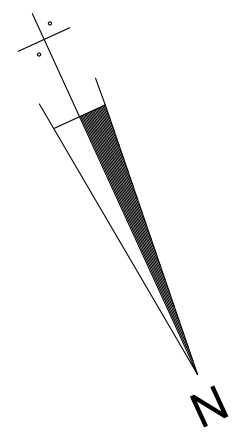
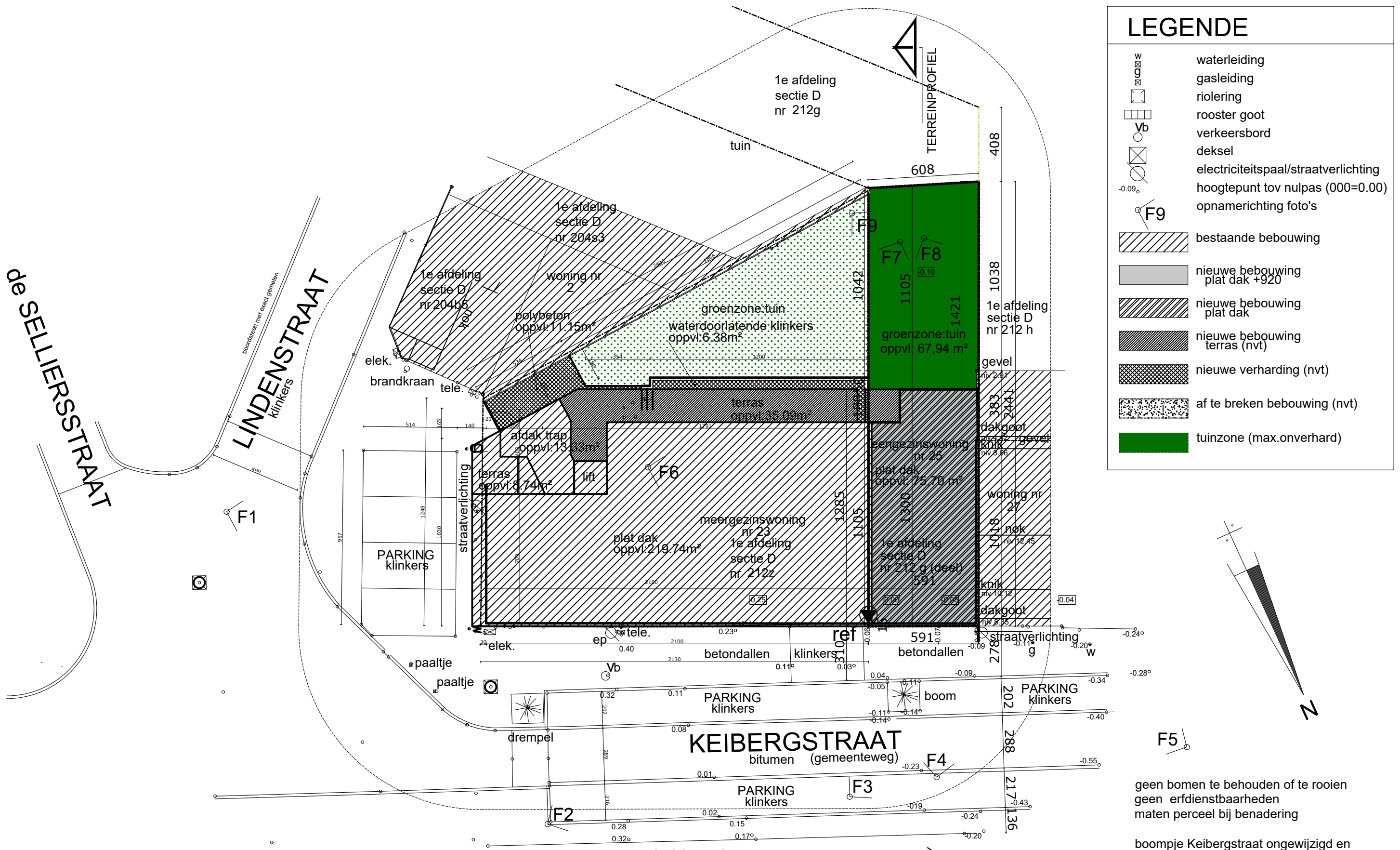
A R C H I T E K T E N B U R O
D E V E N T E R

INPLANTINGSPLAN NIEUWE TOESTAND

0M 2M 4M 6M 8M 10M 1/200

geen bomen te behouden of te roeien
geen erfdienstbaarheden
maten perceel bij benadering

boompje Keibergstraat ongewijzigd en
parking Keibergstraat aan te passen
ter plaatsen van nieuwe inrit



F1

F6

F7

F8

F5

F4

F3

F2

TERREINPROFIEL YY

TERREINPROFIEL