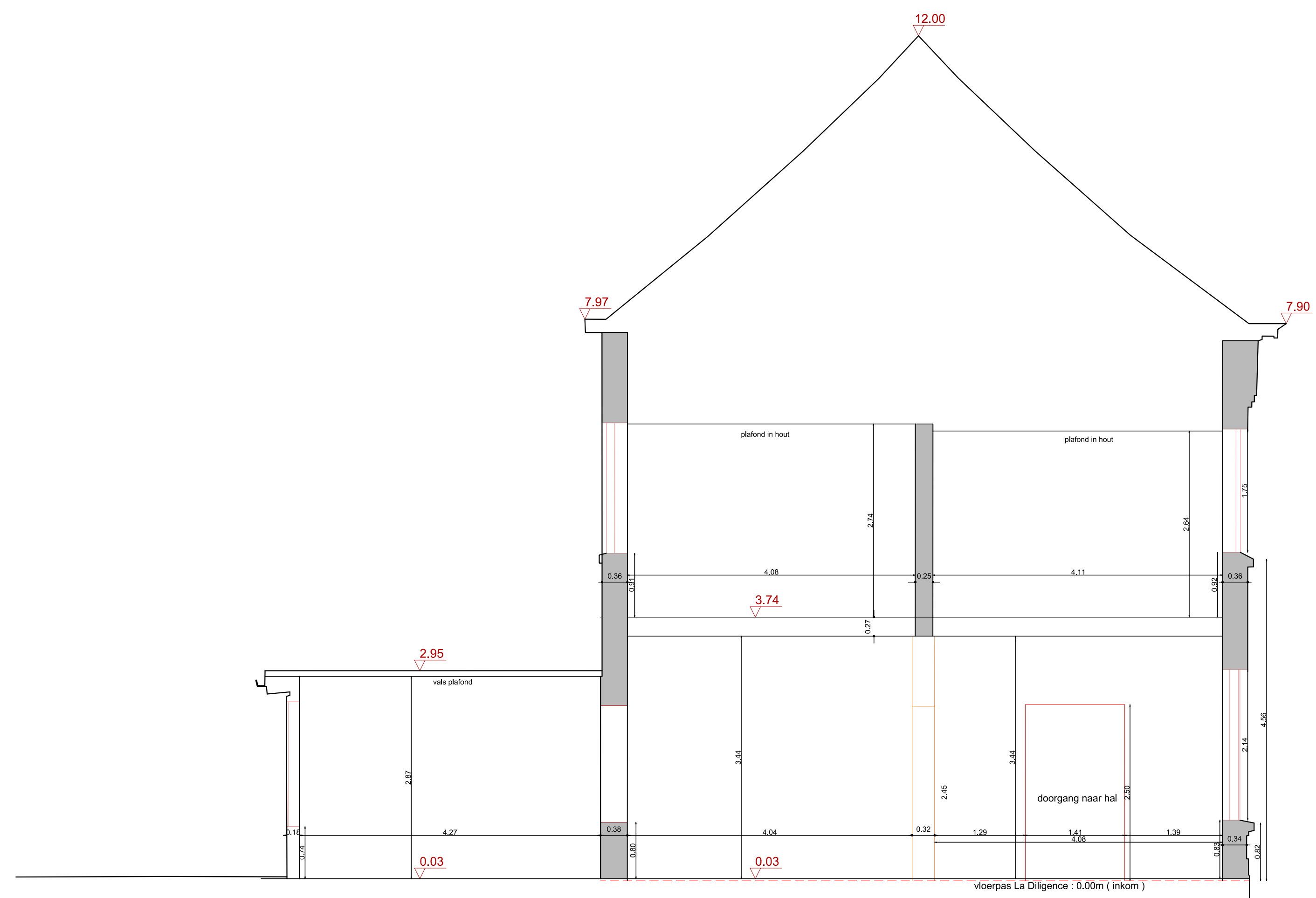
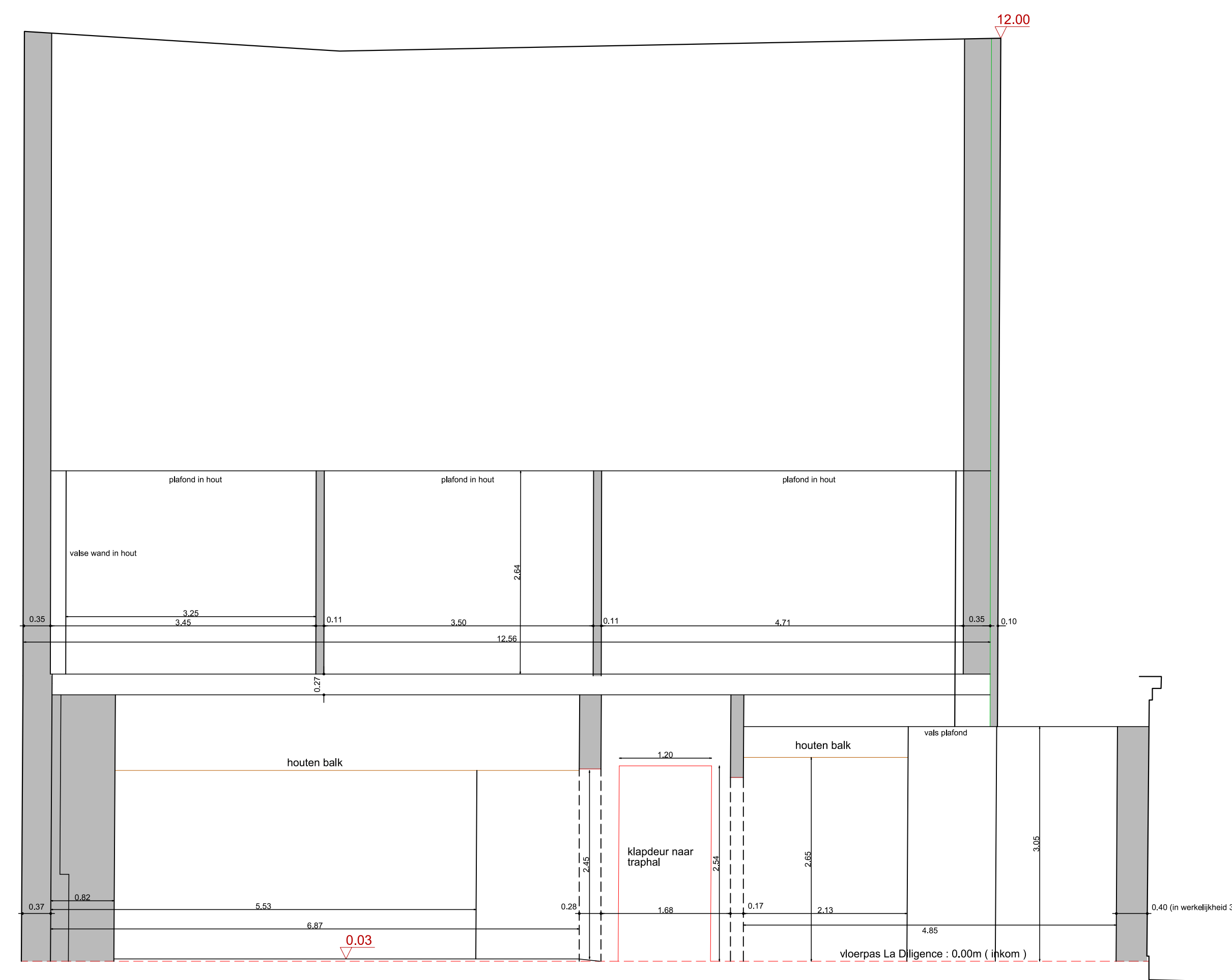


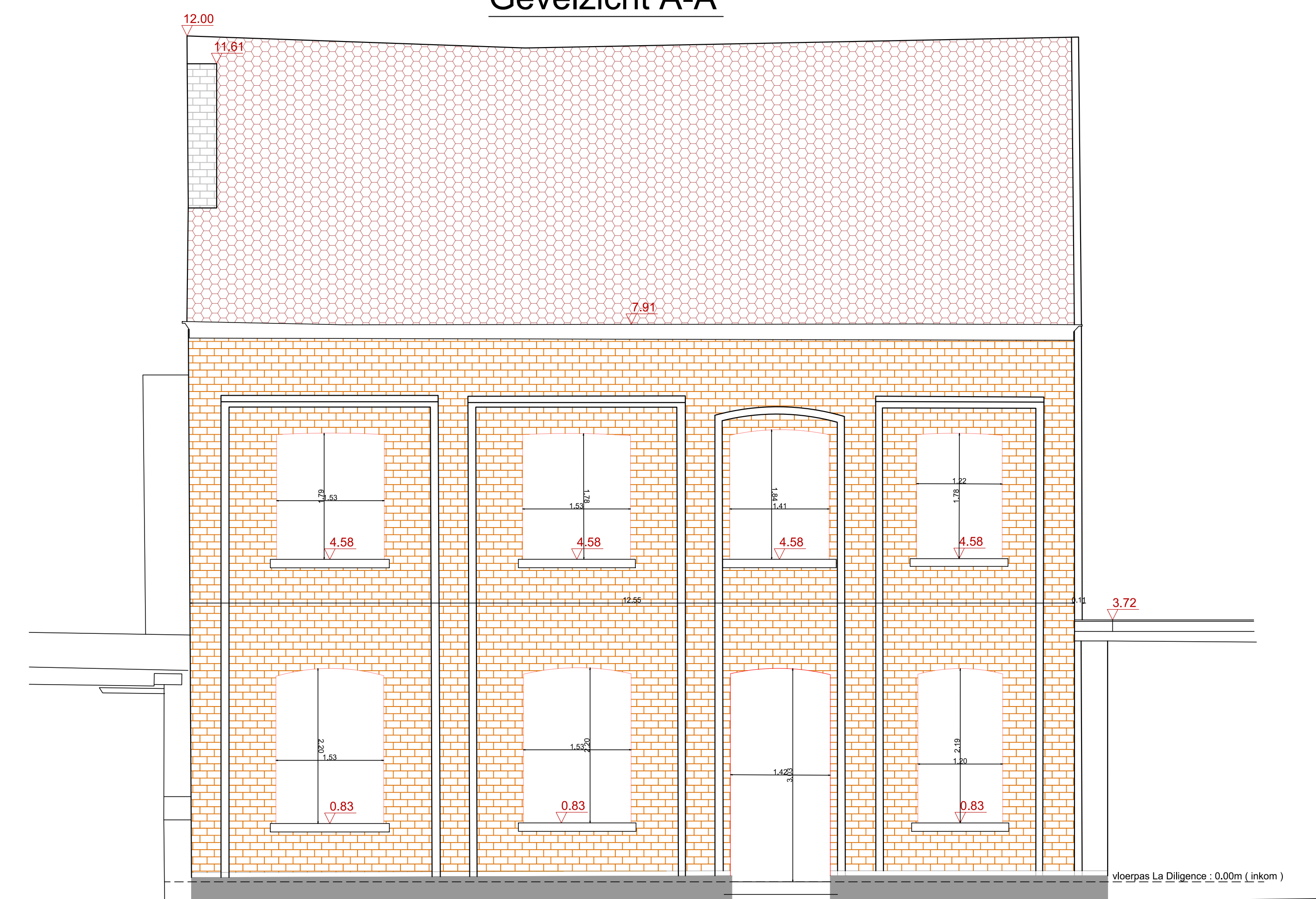
Doorsnede 1 - 1'



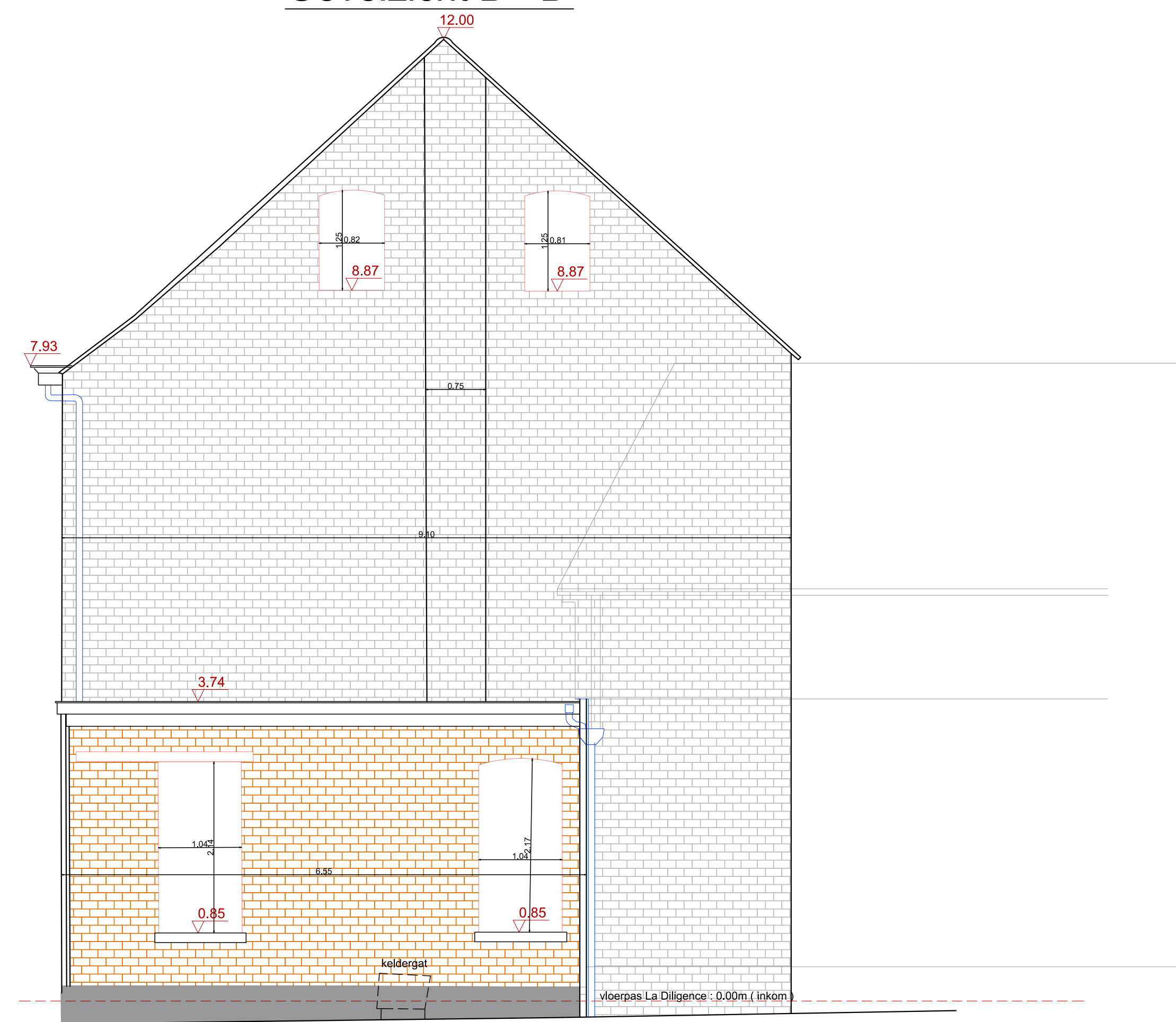
Doorsnede 2 - 2'



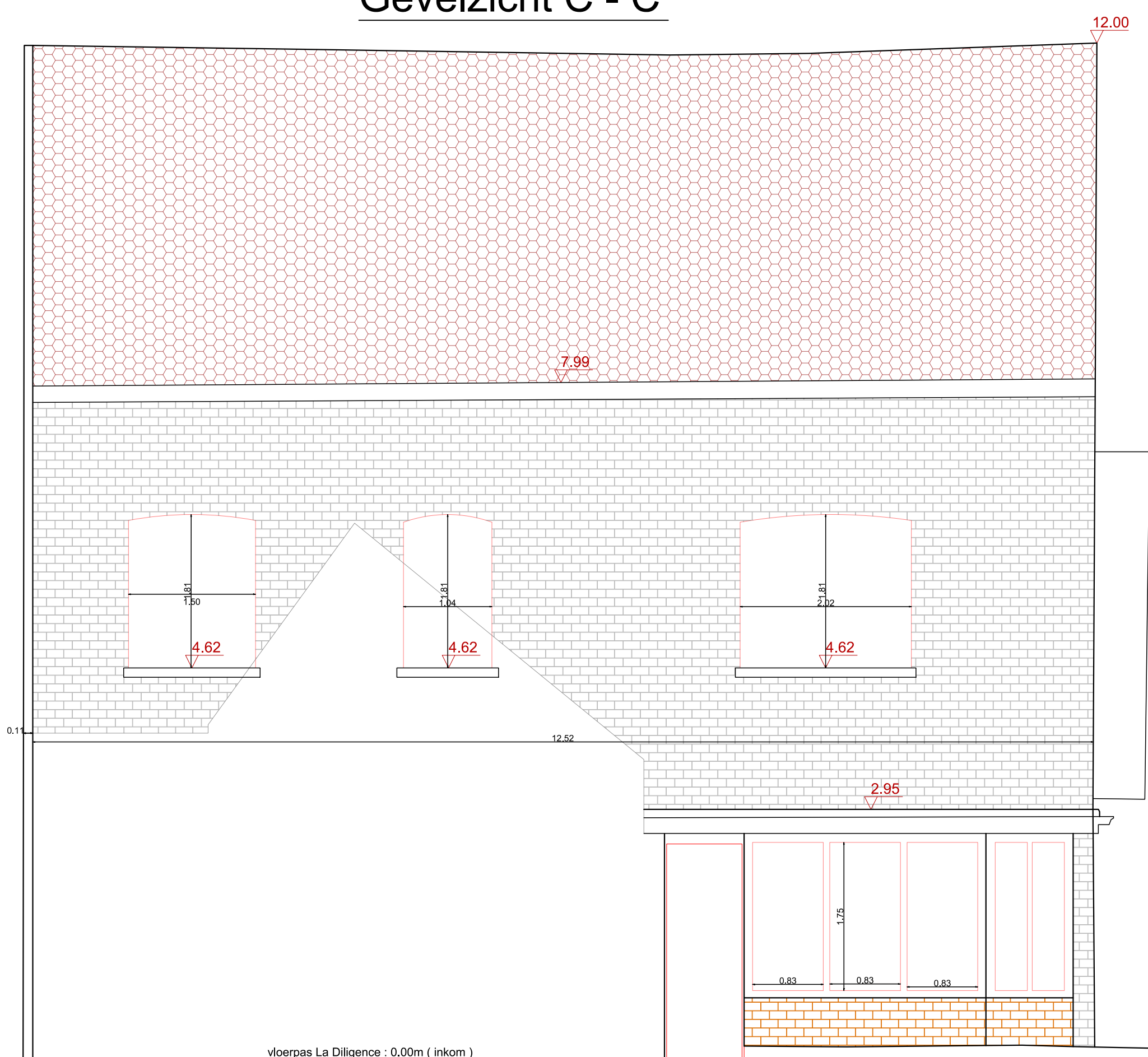
Gevelzicht A-A'



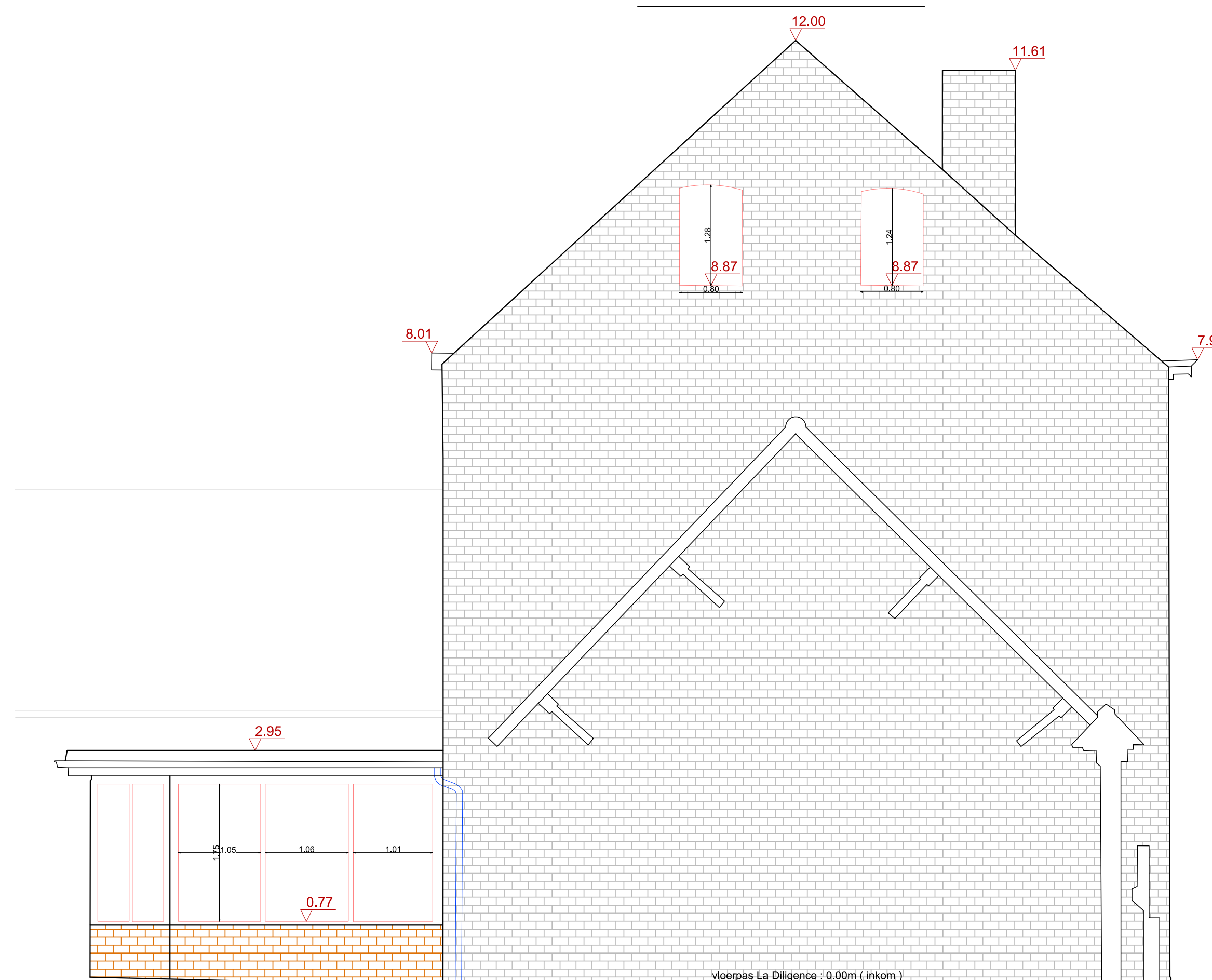
Gevelzicht B - B'



Gevelzicht C - C'



Gevelzicht D - D'



LEGENDE GEVELZICHTEN / DOORSNEDE

- raam
- houten balk / kolom
- houten panelen
- gebouw aangelanden
- hoogte tov referentiehoogte 0.00m
- arcering muren
- baksteen
- baksteen (bruin)
- boord in natuursteen
- dakpannen
- beraamting in m
- muur- of vloerdikte in m

Bestaande toestand Café
Gevelzichten + Doorsnedes
Schaal : 1:50

Situatieplan :



Provincie : West - Vlaanderen
Stad / Gemeente : B-8587 Spierre - Helkijn
Ligging : Doornikseweg 2

PROJECT DILIGENCE
GEDEELTE CAFE
Gevelzichten en doorsnedes / Situatieplan

Opdrachtgever : INTERCOMMUNALE LEIEDAL
President Kennedypark 10
B - 8500 Kortrijk
T : 056 / 24.16.16
E : stedenbouw@leiedal.be

Kadastrale geg. : nvt

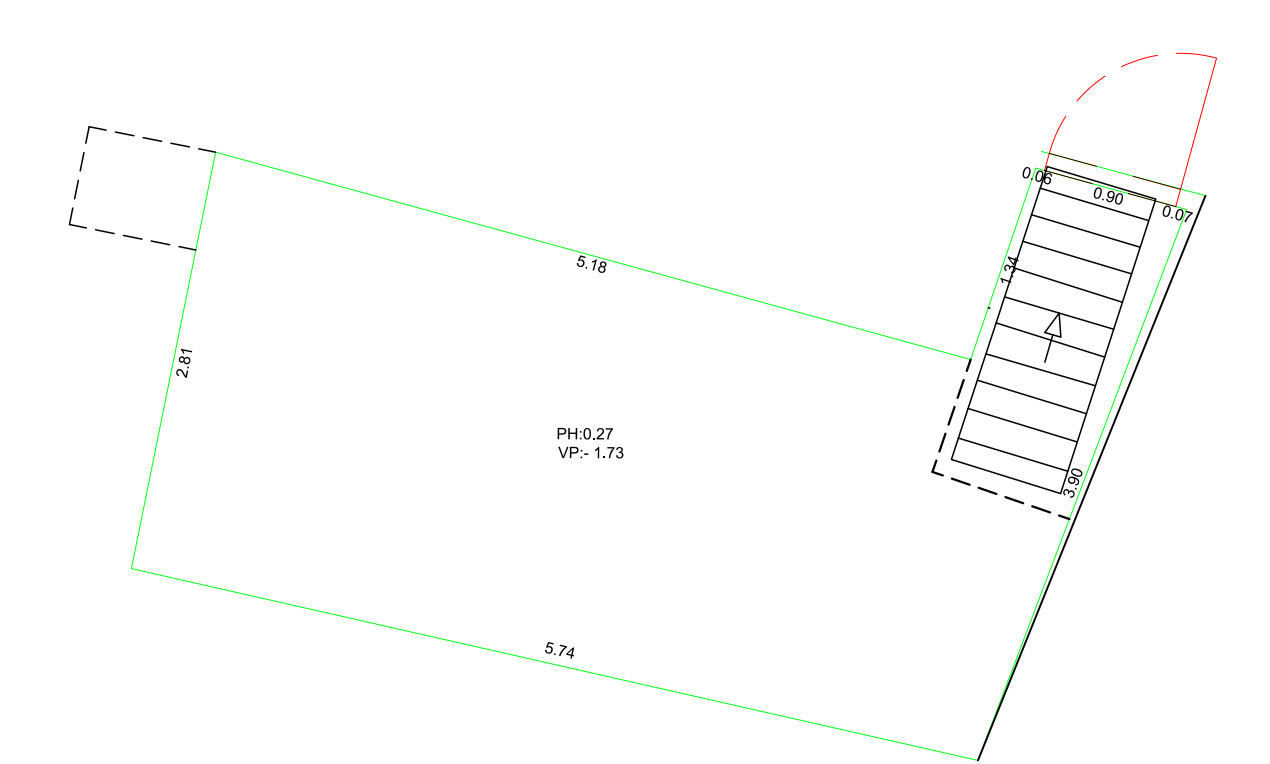
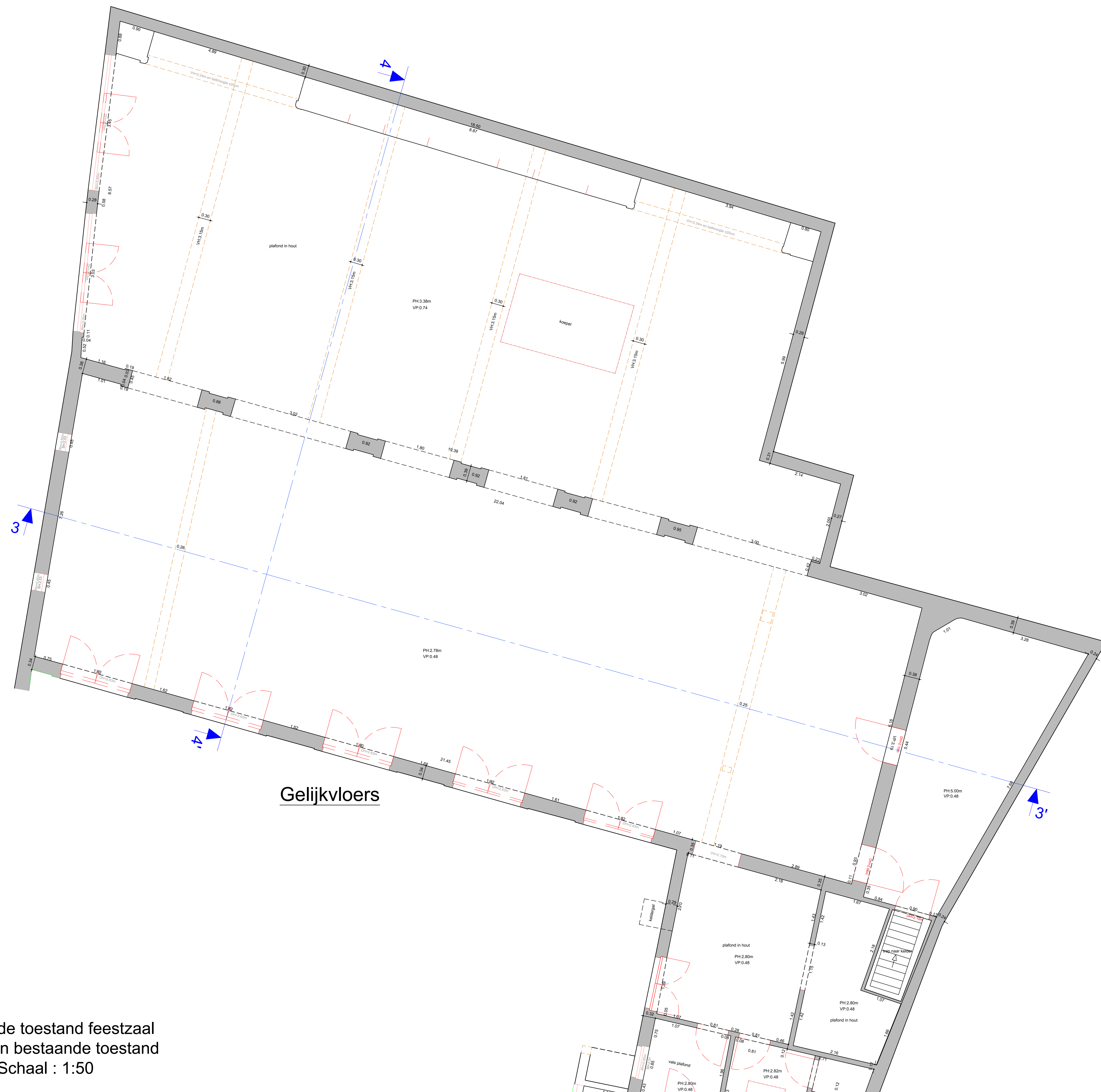
Dossier : 20 / 2971 Datum : 14 april 2020
Plannr. : 02 Index : . Schaal : 1 / 50

Index Datum Omschrijving

TOPOKOR NV
studiebureau
infrastructuur & topografie

Engelse Wandeling 2 - K10G
B - 8500 Kortrijk
T : +32 56 23 74 74
F : +32 56 23 74 75
E : info@topokor.be
www.topokor.be

Vandaele Jan - LAN 040741
gedelegeerd bestuurder



kelder onder feestzaal

Bestaande toestand feestzaal
Grondplan bestaande toestand
Schaal : 1:50

LEGENDE GRONDPLAN

- raam
- houten balk / kolom
- aanduiding doorsnedes
- vloerpas tov referentiehoogte 0.00m
- vrije hoogte tussen vloerpas en plafond
- vrije hoogte tussen vloerpas en object
- schoothoogte tov referentiehoogte 0.00m
- vrije hoogte tussen vensterbank en bovenkant raam
- deur met draairichting
- arcering muren
- rondmaten kamers in m
- muur- of vloerdikte in m



Provincie : West - Vlaanderen
 Stad / Gemeente : B-8587 Spierre - Helkijn
 Ligging : Doornikseweg 2

**PROJECT DILIGENCE
 GEDEELTE FEESTZAAL**
 Grondplan bestaande toestand kelder - gelijkvloers - 1e verdieping
 Situatieplan

Opdrachtgever : INTERCOMMUNALE LEIEDAL
 President Kennedypark 10
 B - 8500 Kortrijk
 T : 056 / 24.16.16
 E : stedenbouw@leiedal.be

Kadastrale geg. : nvt

Dossier : 20 / 2971	Datum : 14 april 2020
Plannr. : 03	Index : .
	Schaal : 1 / 50

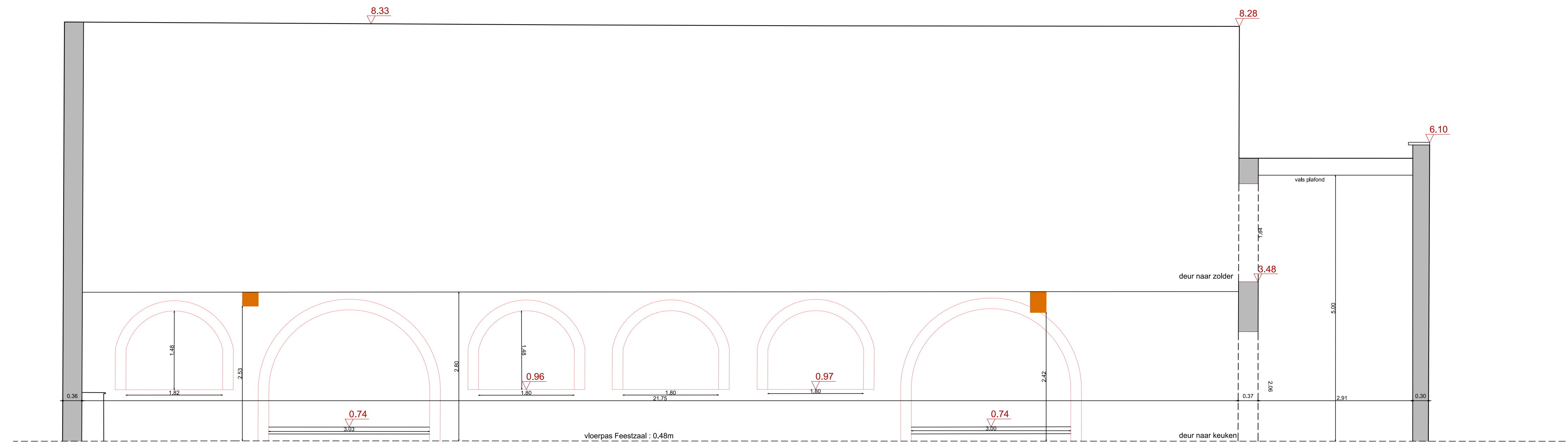
Index	Datum	Omschrijving

TOPOKOR NV
 studiebureau
 infrastructuur & topografie

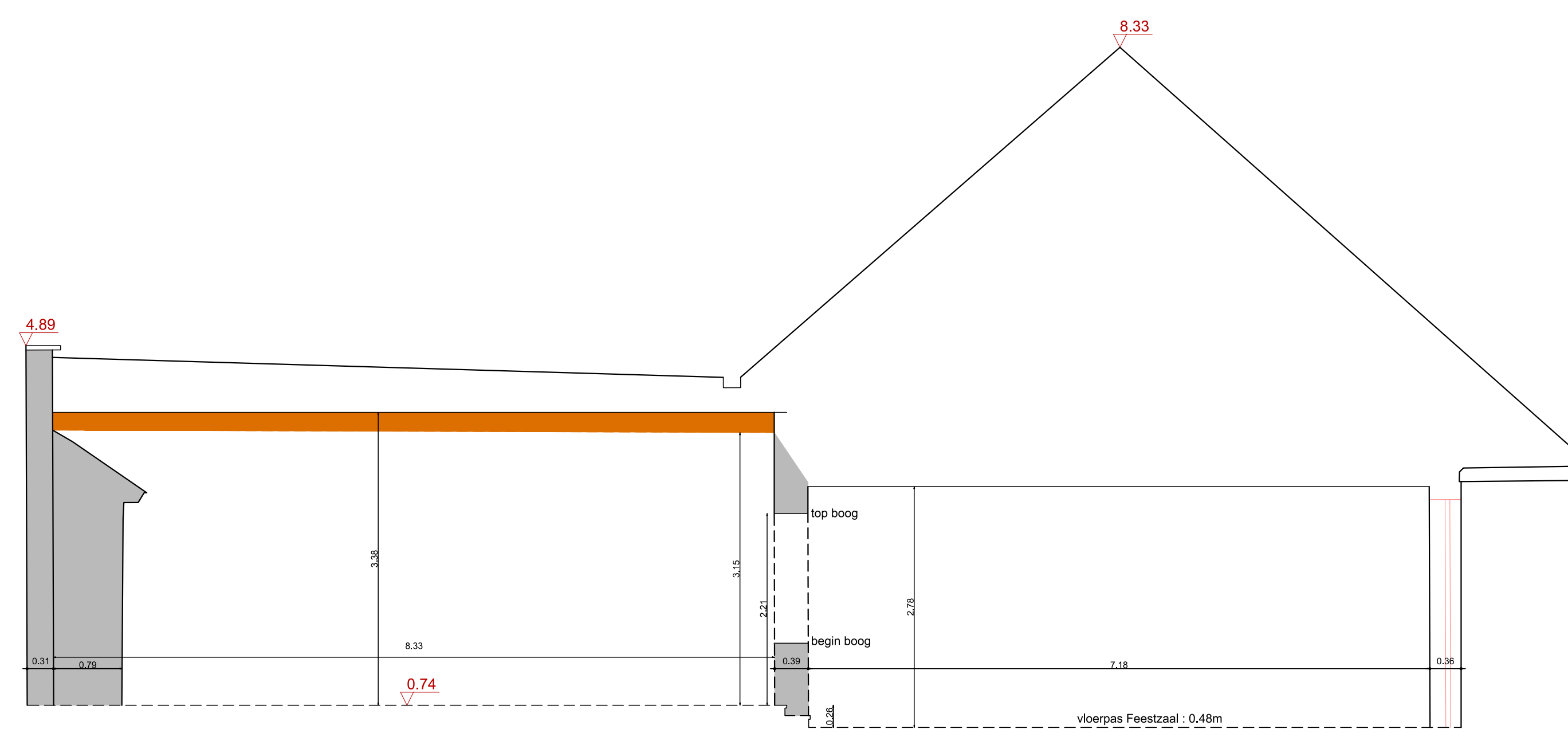
Vandaele Jan - LAN 040741
 gedelegeerd bestuurder

Engelse Wandeling 2 - K10G
 B - 8500 Kortrijk
 T : +32 56 23 74 74
 F : +32 56 23 74 75
 E : info@topokor.be
 www.topokor.be

Doorsnede 3 - 3'



Doorsnede 4 - 4'



LEGENDE GEVELZICHTEN / DOORSNEDE

- raam
- houten balk / kolom
- houten panelen
- gebouw aangelanden
- 4.62
hoogte tov referentiehoogte 0.00m
- arcering muren
- baksteen
- baksteen (bruin)
- boord in natuursteen
- dakpannen
- 1.50
bemating in m
- 0.55
muur- of vloerdikte in m

Bestaande toestand feestzaal
Doorsnedes
Schaal : 1:50

Situatieplan :



Provincie : West - Vlaanderen
Stad / Gemeente : B-8587 Spierre - Helkijn
Ligging : Doornikseweg 2

PROJECT DILIGENCE GEDEELTE FEESTZAAL Doorsnedes / Situatieplan

Opdrachtgever : INTERCOMMUNALE LEIEDAL
President Kennedypark 10
B - 8500 Kortrijk
T : 056 / 24.16.16
E : stedenbouw@leiedal.be

Kadastrale geg. : nvt

Dossier : 20 / 2971
Plannr. : 04

Datum : 14 april 2020
Schaal : 1 / 50

Index	Datum	Omschrijving

TOPOKOR NV.
studiebureau
infrastructuur & topografie

Engelse Wandeling 2 - K10G
B - 8500 Kortrijk
T : +32 56 23 74 74
F : +32 56 23 74 75
E : info@topokor.be
www.topokor.be

Vandaele Jan - LAN 040741
gedelegeerd bestuurder