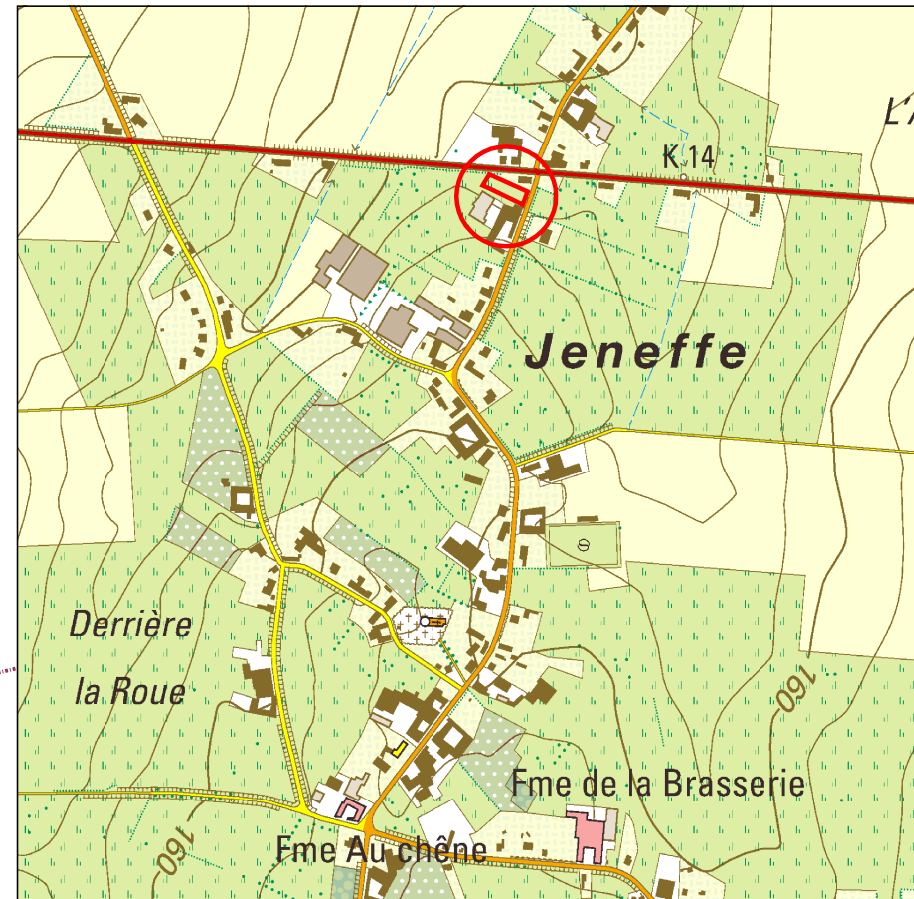


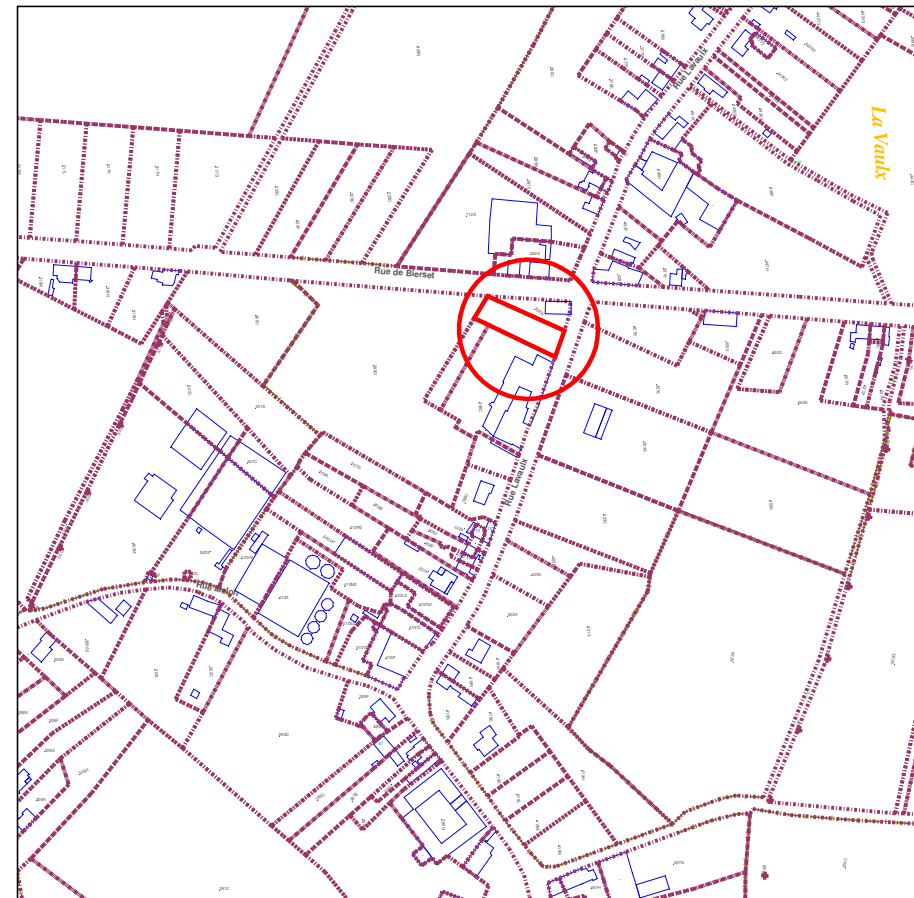
**Situation géographique :**

Echelle : 1 / 10000



**Situation cadastrale :**

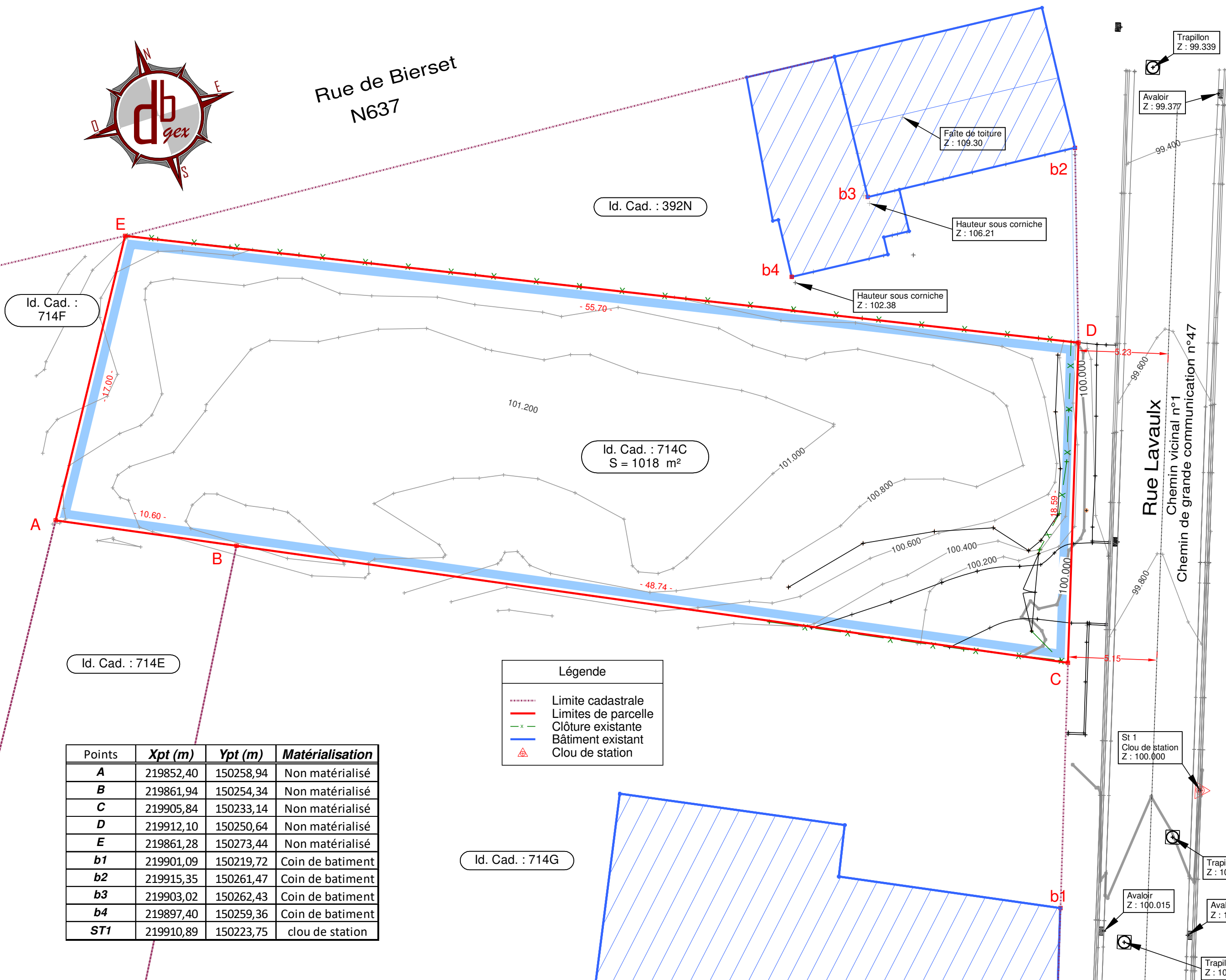
Echelle : 1 / 5000



Les données cadastrales de ce document appartiennent exclusivement à l'Administration Générale de la Documentation Patrimoniales.



Rue de Bierset  
N637



Points	Xpt (m)	Ypt (m)	Matérialisation
A	219852,40	150258,94	Non matérialisé
B	219861,94	150254,34	Non matérialisé
C	219905,84	150233,14	Non matérialisé
D	219912,10	150250,64	Non matérialisé
E	219861,28	150273,44	Non matérialisé
b1	219901,09	150219,72	Coin de batiment
b2	219915,35	150261,47	Coin de batiment
b3	219903,02	150262,43	Coin de batiment
b4	219897,40	150259,36	Coin de batiment
ST1	219910,89	150223,75	clou de station

Légende

- Limite cadastrale
- Limites de parcelle
- x-x- Clôture existante
- Bâtiment existant
- ▲ Clou de station



COMMUNE DE DONCEEL

4, Rue Caquin  
4357 DONCEEL



**Situation cadastrale**

64023 DONCEEL - 3 Division Jeneffe  
Section A, identifiant 714C

**Situation géographique**

Rue Lavaulx  
4357 Jenneffe (DONCEEL)

**Mission :**

**PLAN DE MESURAGE**

d'une parcelle de terrain à bâtir  
telle qu'elle figure sous liseré bleu au plan ci-contre  
d'une contenance de :

714 C


Surface ABCDEA = 1018 m<sup>2</sup>

**Agissant à la requête de :**

**Remarques :**

Je déclare avoir consulté le plan de division du Géomètre Expert JOASSIN J.-L.  
enregistré : 64037 - 10068 du 03 mai 2018,

levé et dressé en date du 07 juillet 2020 par  
le géomètre - expert assermenté par le Tribunal  
de Première Instance de Huy en date du 04 octobre 2017



Benoît Duré  
Géo 17 1391

64, rue Basse Marquet  
4470 SAINT GEORGES-SUR-MEUSE  
durebenoit@live.be  
Tel : 0494 / 54.40.81



Echelle : 1 / 200

SURFACE PAPIER : 0,30 \* 0,71 = 0,21 m<sup>2</sup>

INDICE : A B C D E F

DOSSIER : db200707

Enr : 64037 - 10095.  
Id : 714 C