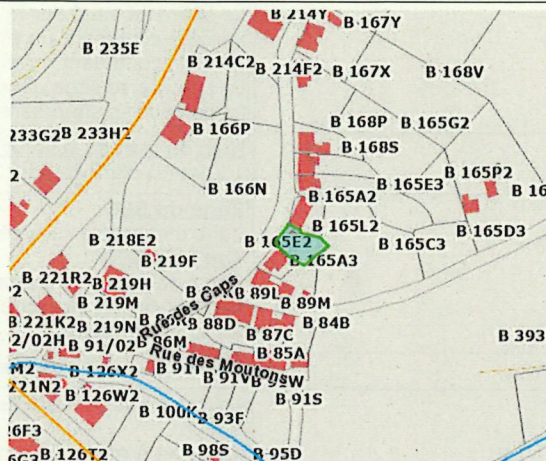


1) Maison d'habitation sise Rue des Caps, 9 à 6900 HARGIMONT

Cadastrée 3^{ème} Division HARGIMONT /Section B/Numéro 165L2



Les documents en notre possession ne nous permettant pas de situer le ou les terrains au plan de secteur de manière absolument fiable, les renseignements ci-après sont donc donnés à titre indicatif et sont à vérifier éventuellement dans le cadre d'une demande de certificat d'urbanisme n° 2.

Afin que les actes notariés puissent être passés sans retard et pour respecter le délai prévu au Code du Développement Territorial concernant les informations urbanistiques à fournir aux notaires, il nous est impossible de vous fournir les renseignements prévus aux articles D.IV.153,1° et D.IV.97 du Code du Développement Territorial relatifs à l'équipement de la parcelle en matière d'eau et d'électricité. Nous invitons donc les futurs acquéreurs à prendre contact avec la S.W.D.E. - Avenue des dessus de Lives 10 à 5101 Namur et avec ORES, Avenue Patton 237 à 6700 Arlon.

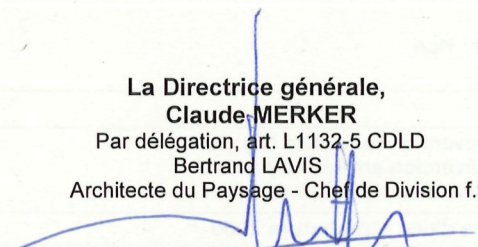
Parcelle concernée	Division: MARCHE-EN-FAMENNE 3 DIV/HARGIMONT/ Section: B Numéro: B 165 L 2 INS: 83034 Surface calculée: 3.4 ares
Permis d'urbanisation (anc. lotissement)	Parcelle située dans un permis d'urbanisation (anc. lotissement): Non
Schéma d'Orientation local	Parcelle concernée par un SOL: Non
Guides Régionaux d'Urbanisme	Parcelle située en GRU - Anciennement Zones Protégées en matière d'Urbanisme : Non Parcelle située en GRU - Anciennement Périmètres de Règlement Général sur les Bâtisses en Site Rural: Non
Périmètre d'intérêt paysager (ADESA)	Sélection située dans un PIP: Non
Rénovation urbaine	Parcelle située en rénovation urbaine (centre de Marche): Non
Périmètre de reconnaissance économique	La parcelle se situe dans un périmètre de reconnaissance économique: Non
Inventaire du patrimoine immobilier culturel	La parcelle est reprise dans l'inventaire du patrimoine immobilier culturel: Non
Inventaire du contrat de rivière Ourthe	La parcelle est reprise dans l'inventaire du contrat rivière Ourthe: Non
Antennes émettrices stationnaires SPW	Antenne présente sur la parcelle: Non
Arbres et haies remarquables SPW	Un arbre se trouve dans la parcelle: Non Une haie ou un alignement d'arbres se trouve dans la parcelle: Non Une zone de haie remarquable se trouve dans la parcelle: Non La parcelle se trouve dans une zone AHREM: Non
Aléa d'inondation	La parcelle n'est située dans aucune zone
Axe de ruissellement concentré	Parcelle traversée par un axe de ruissellement concentré: Non
Cours d'eau	Voies navigables: Non A 50 mètres: Non Non navigables de 1ère catégorie: Non A 50 mètres: Non Non navigables de 2ème catégorie: Non A 50 mètres: Non Non navigables de 3ème catégorie: Non A 50 mètres: Non Non navigables non classés: Non A 50 mètres: Non Dont la catégorie n'a pas été définie: Non A 50 mètres: Non
Hydrologie	Nom du bassin: LA HEDREE
Zone de prévention des captages (SPW)	Parcelle située dans une zone de prévention forfaitaire (II): Non Parcelle située dans une zone de prévention arrêtée (II): Non Parcelle située dans une zone de surveillance arrêtée III: Non
Zone Natura 2000	Parcelle non située dans le périmètre d'une zone Natura 2000
Zone Natura 2000 (100m)	Parcelle non située à moins de 100 mètres du périmètre d'une zone Natura 2000
Zones d'assainissement	1 type(s) de zone(s) : Collectif (RAC)
Cartographie des éboulements	Parcelle concernée par une contrainte physique relative aux éboulements: Non La parcelle est concernée par un versant supérieur à 30°: Non


Berce du Caucase	Berce du caucase répertoriée sur la parcelle : Non
Electricité	Parcelle traversée par une ligne Haute Tension : Non Parcelle située dans une zone tampon Haute Tension : Non
Patrimoine	Le bâtiment situé sur la parcelle est repris au patrimoine : Non Parcelle contenant un site classé : Non Parcelle contenant un monument classé : Non La parcelle se situe dans une zone tampon : Non La parcelle se situe dans un patrimoine architectural : Non
Plan de secteur	<u>Nom du plan du secteur d'aménagement</u> : MARCHE-LA ROCHE 1 Zone(s) d'affectation: Habitat à caractère rural (100% soit 3.4 ares)
Nouvelles couches	Zone du SSC: Zone d'habitat à caractère rural - noyaux villageois Zone du RCU: Aire rurale de bâti discontinu https://www.marche.be/administration/files/2012/07/Option-d-amenagement.pdf
Réseau ferroviaire	Aucun réseau ferroviaire à proximité
Servitudes	La couche des servitudes n'a plus été actualisée depuis plusieurs années et n'est donc plus à jour. Au fur et à mesure des mises à jour du plan parcellaire cadastral, cette couche finira par complètement disparaître.(Source: SPF - Cadmap)
Modifications à l'atlas de la voirie vicinale (SPW)	Modifications à l'atlas de la voirie vicinale: Oui Libellé: Acq. emprises pr ch. culture derrière château Type: MODIFICATION Date: 06-10-93 Si vous souhaitez davantage de renseignements sur l'historique des modifications, il convient de contacter les services du Commissaire Voyer - Rue du Carmel, 1 - 6900 MARLOIE (084/84.71.45).
BDES Sol - Inventaire:	Parcelles pour lesquelles des démarches de gestion des sols ont été réalisées ou sont à prévoir (Art. 12 §2 et 3 du Décret) : Non Parcelles concernées par des informations de nature strictement indicative ne menant à aucune obligation (Art. 12 §4 du Décret) : Non
Carte archéologique	La parcelle est concernée par la carte archéologique : Non
PCDN 2021	Potentiel négatif du plan de secteur: Oui Le Plan Communal de Développement de la Nature reprend systématiquement toutes les zones d'habitat comme étant potentiellement négatives pour la biodiversité (rupture des corridors écologiques, bétonisation, ...). Il s'agit plutôt d'une indication pour attirer l'attention mais sans aucune contrainte légale. Potentiel positif du plan de secteur: Non Parcelles forestières résineuses impactant défavorablement: Non Ruptures écologiques par les voiries: Non Sites ayant un intérêt écologique majeur: Non Structure Ecologique Principale: Non Eléments linéaires du maillage écologique: Non TOUT RENSEIGNEMENT COMPLÉMENTAIRE PEUT ÊTRE OBTENU PAR E-MAIL AUPRÈS DU SERVICE ENVIRONNEMENT DE LA VILLE DE MARCHE : environnement@marche.be

Repris dans la limite d'un plan d'expropriation	Non
Repris dans le plan relatif à l'habitat permanent	Non
Fait l'objet d'un plan de division	Non
Fait l'objet d'une procédure de salubrité	Non
Fait l'objet d'un permis de location	Non
Fait l'objet d'une infraction constatée par PV d'urbanisme	Non
Se situe le long d'une voirie régionale	Non
A fait l'objet de permis d'urbanisme/lotir/urbanisation/environnement/déclaration de classe 3 depuis 1977	Non
Remarque :	


PAR LE COLLEGE

La Directrice générale,
Claude MERKER
Par délégation, art. L1132-5 CDLD
Bertrand LAVIS
Architecte du Paysage - Chef de Division f.f.





Le Bourgmestre,
André BOUCHAT



Envoyé par mail et par courrier ordinaire le

04 OCT. 2024