

Ville d'Ottignies - Louvain-la-Neuve, 2ème division, section D, numéros 21h2, 21s3 et 21r3.

Plan de division et de mesurage

REMARQUES:

Plan dressé sur base des limites apparentes levées sur terrain (bornes, clôtures, bâtiments,...) et des plans mentionnés ci-après.
Les limites sont fixées non contradictoirement.

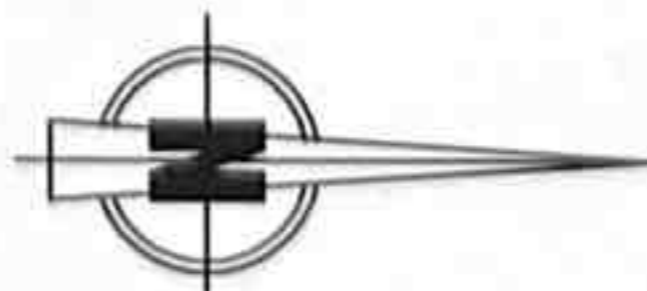
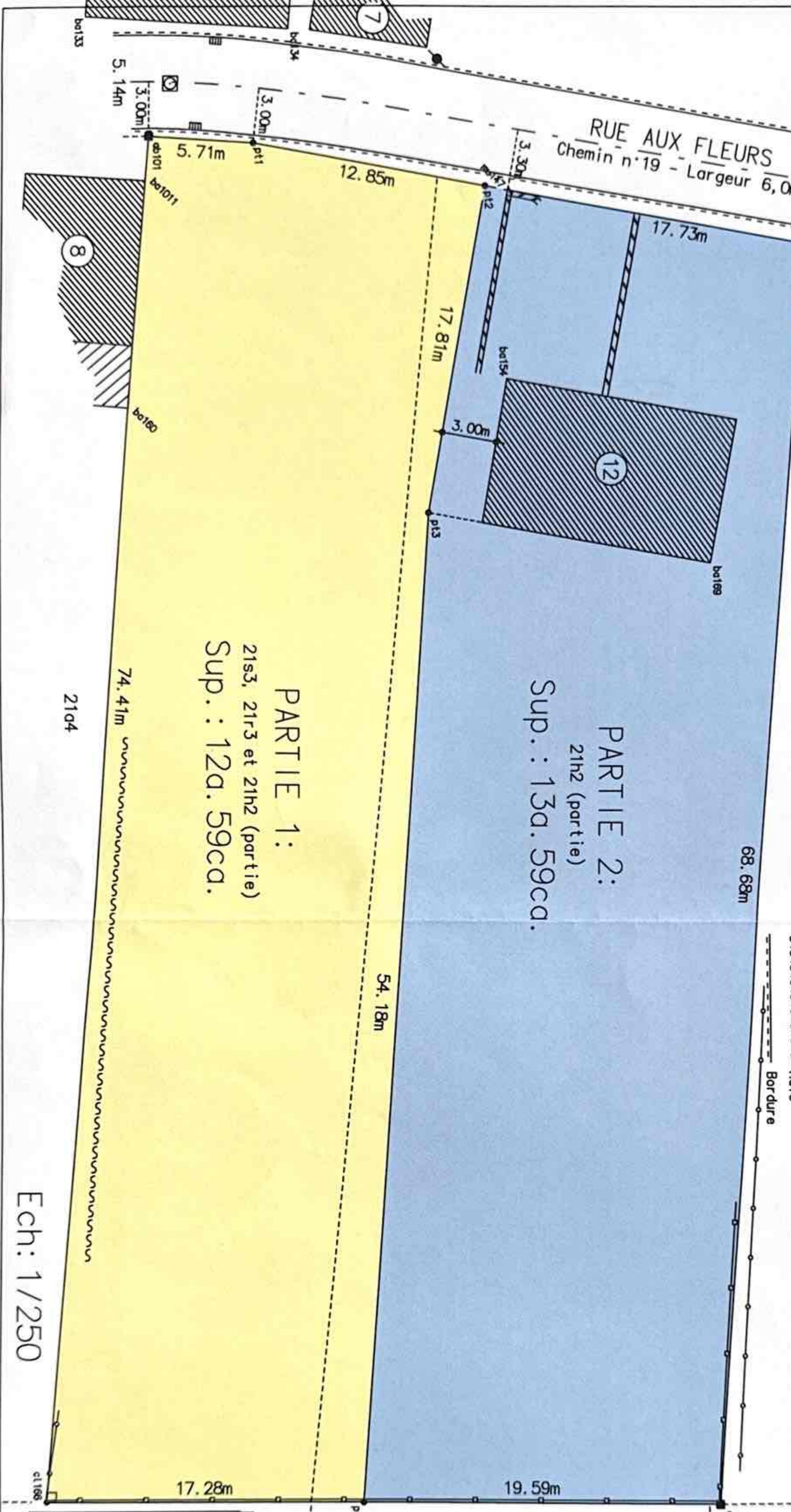
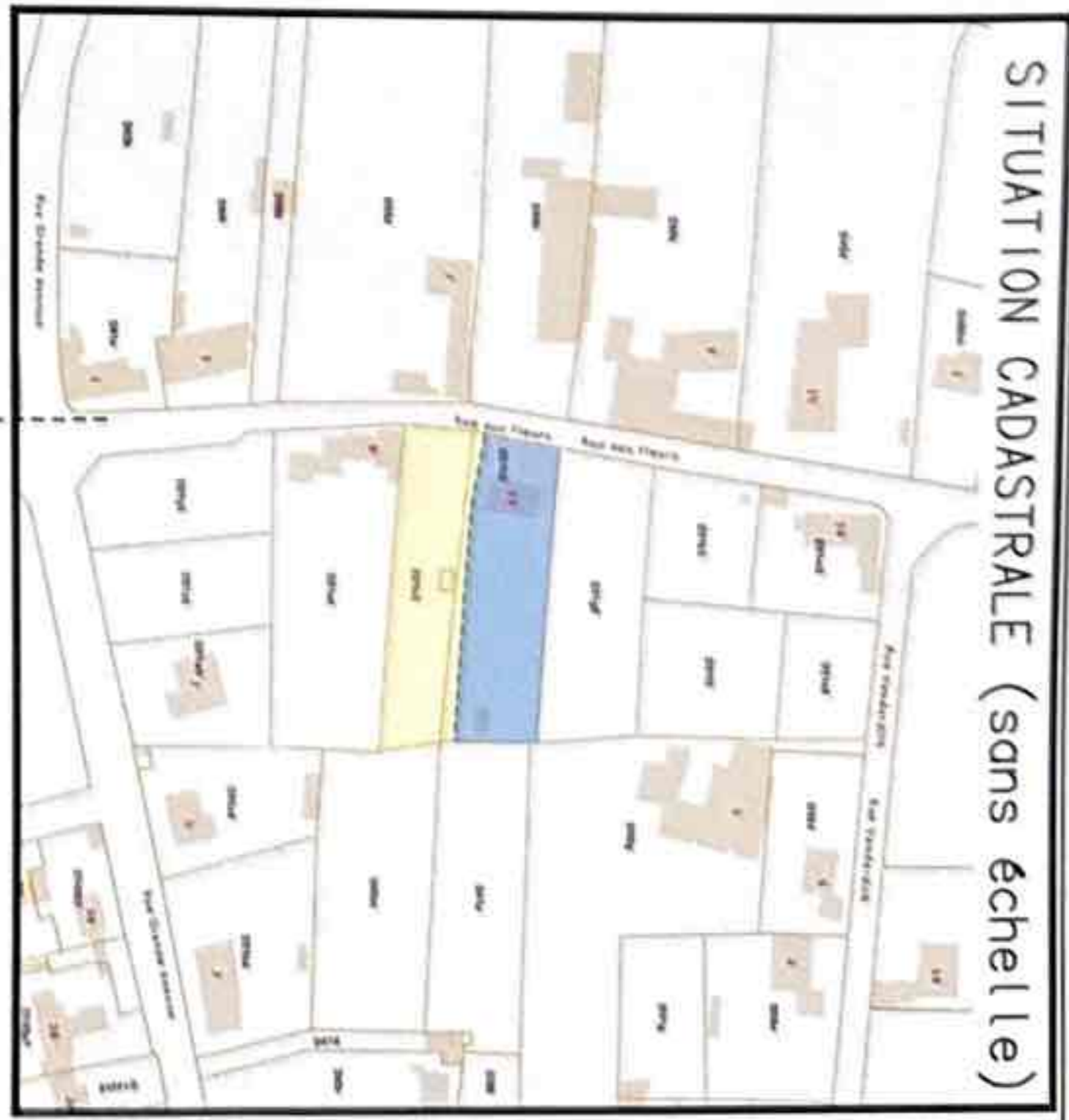
PLANS CONSULTÉS:

Le plan cadastral en ligne (CadaGIS) et le plan cadastral 2004, L'Atlas des chemins,
Le plan de bornage contradictoire dressé le 15/10/2020 par le géomètre Benoît BEAUJEUAN. Ce plan fixant de manière contradictoire la limite séparative db116-db173 et la limite à rue en db116.

LEGENDE

- Ancienne borne
- Nouvelle borne
- Point non matérialisé
- ▣ Poteau élec.+éclairage
- ▤ Arête piquet clôture
- ▲ Angle mur / muret
- ▭ Angle bâtiment

- - - - - Limite cadastrale approximative
- Clôture piquets bois
- Clôture piquets béton
- Mur / Muret
- ~~~~~ Haie
- Bordure



[Signature]

Dominique NOËL

Géomètre - Expert-Immobilier
Rue Grand' Rue, 92 - 1341 Ottignies-L.L.N.
Tél: 010/41.47.74 - Mail: dnoel.gei@gnol.com

Plan dressé le 19 juin 2024
par le Géomètre-Expert soussigné: