

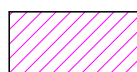
Commune de Manage (Bois-d'Haine)

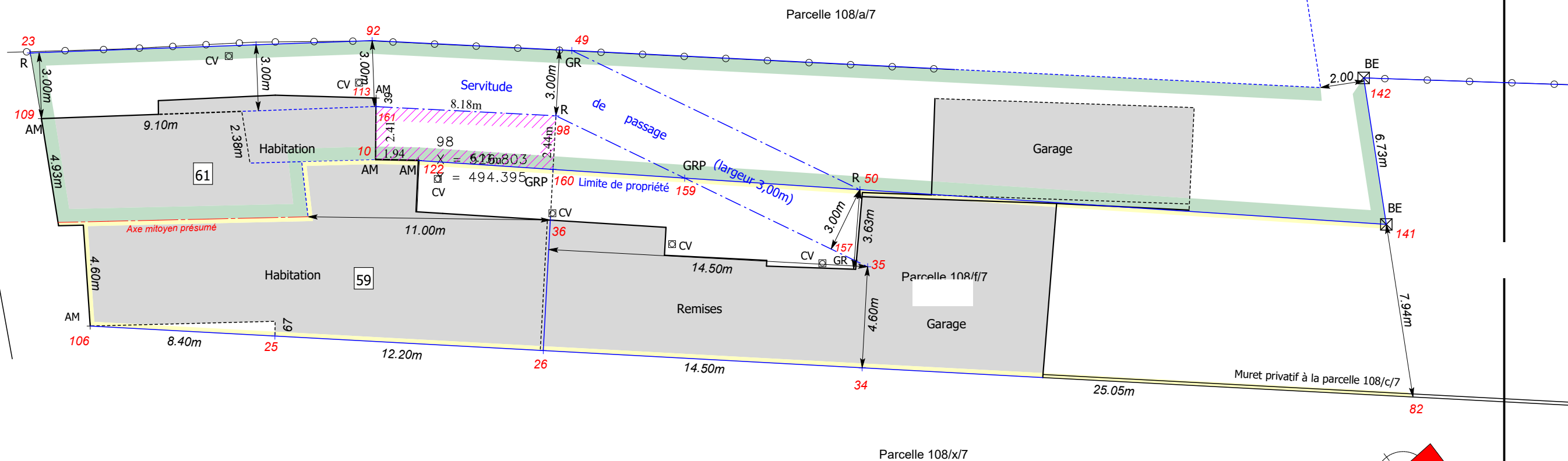
2ème division / section B

Plan de mesurage et de bornage - plan joint au constat de conciliation du 7 avril 2021

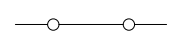
N°	X	Y
10	518.61	492.40
23	502.94	497.25
25	514.04	484.39
26	526.23	483.73
34	540.71	482.94
35	540.95	487.54
36	526.55	489.65
49	527.52	497.36
82	565.72	481.61
92	518.46	497.81
98	526.80	494.39
106	505.66	484.84
109	503.44	494.27
113	518.63	495.20
122	520.55	492.36
141	564.50	489.46
142	563.48	496.12
159	532.65	491.56
160	526.67	491.96
161	518.63	494.81

Coordonnées locales

 Zone en pleine propriété de la parcelle 108/p/7 qui pourra être clôturée par son propriétaire et/ou occupant



AM : angle mur
 BE : borne existante
 CV : chambre de visite
 GR : griffe (angle de servitude)
 GRP : griffe percée (angle de servitude)
 R : rivet (angle de servitude)

 Clôture

Les limites entre les parcelles 108/f/7 et 108/p/7 sont replacées selon le plan du 17 décembre 1962 (et aménagements des lieux, notamment pt n°122 et 10 selon conciliation), plan non contesté par les parties

Echelle : 1/200

