

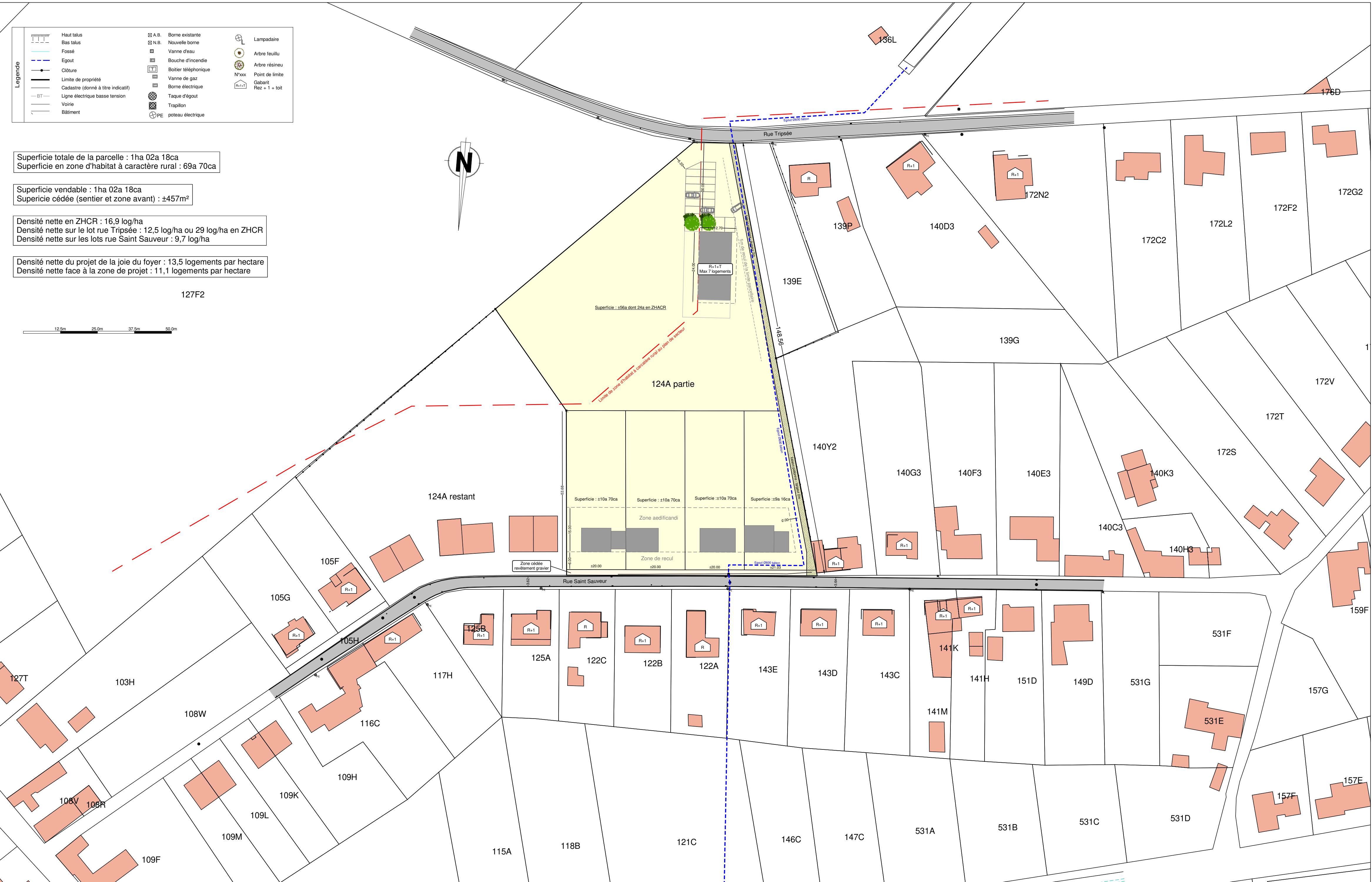
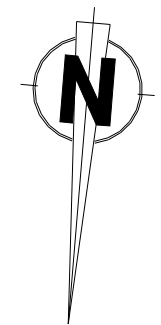

	Haut talus		A.B. Borne existante		Lampadaire
	Bas talus		N.B. Nouvelle borne		Arbre feuillu
	Fosse		Vanne d'eau		Arbre résineux
	Egout		Bouche d'incendie		Point de limite
	Clôture		Boîtier téléphonique		Rez + 1 + toit
	Limite de propriété		Vanne de gaz		
	Cadastre (donné à titre indicatif)		Borne électrique		
	Ligne électrique basse tension		Trappillon		
	Voie				
	Bâtiment				

Superficie totale de la parcelle : 1ha 02a 18ca
 Superficie en zone d'habitat à caractère rural : 69a 70ca

Superficie vendable : 1ha 02a 18ca
 Superficie cédée (sentier et zone avant) : ±457m²

Densité nette en ZHCR : 16,9 log/ha
 Densité nette sur le lot rue Tripsée : 12,5 log/ha ou 29 log/ha en ZHCR
 Densité nette sur les lots rue Saint Sauveur : 9,7 log/ha

Densité nette du projet de la joie du foyer : 13,5 logements par hectare
 Densité nette face à la zone de projet : 11,1 logements par hectare



Province de Namur Commune de La Bruyère

5ème division Meux
 section A parcelle n°124A partie

Permis d'urbanisation Avant-projet de parcellaire 5

Maitre d'ouvrage
 Commune de La Bruyère
 Place communale
 5080 La Bruyère


Bureau de géomètres-experts
SAGEO

S A G E O Liège Place H. Hallet, 25 à 4280 Hannut tél: 01969.99.20 - fax: 019/69.70.19 esonck@sageo.be
 S A G E O Namur Rue derrière les Monts, 11A à 5080 Rhisnes GSM: 0488/35.71.25 gandre@sageo.be

Indices	Dates	Modifications

n° dossier : 18271	Echelles : 1/750	N° de plan :	Indice : A	Plan n°
Nom de fichier : 18271_P01		Présentation : AP_5		P01_AP_5_A
Levé le 16/01/2019	Mesuré par: CJ	Dessiné par: CJ/GA	Contrôlé par: GA	

Dressé le 14 février 2019



www.sageo.be info@sageo.be
 Rue de Tirlemont 84F/3 à 4280 Hannut tél: 019/69.99.20 - fax: 019/69.70.19
 Rue derrière les Monts, 11A à 5080 Rhisnes tél: 081/37.06.93

Guillaume ANDRE
 GEO10/1159

Toute reproduction, même partielle, interdite sans autorisation