

# LOT 3 Restant de la propriété

# LOT 2 B Superficie : 5975 m<sup>2</sup>

# LOT 1 A Superficie : 2772 m<sup>2</sup>

# LOT 1 B Superficie : 2952 m<sup>2</sup>

# LOT 2 A Superficie : 2218 m<sup>2</sup>

Borne en pierre couchée

Borne en pierre

limite zone à bâtir au plan de secteur

limite zone à bâtir au plan de secteur

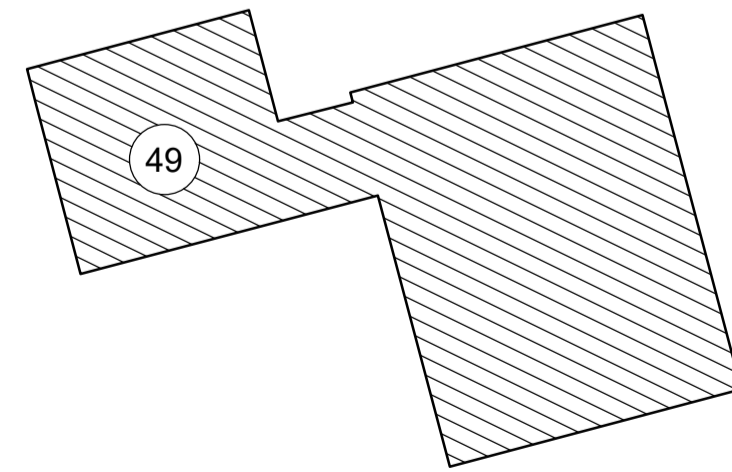
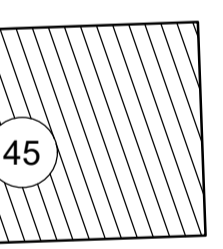
Borne Feno rouge

Borne Feno rouge

Limite suivant plan du géomètre BOURGUET du 17 décembre 1997  
Borne Feno rouge

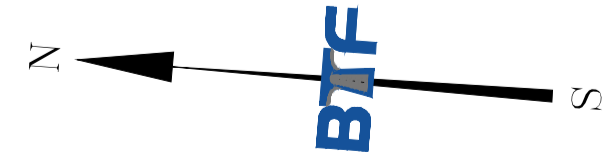
Limite suivant plan du géomètre MARCHE du 05 juin 2003

Limite suivant plan d'alignement du 5 juin 2006 par le géomètre BOURGUET



**LEGENDE**

- Limite cadastrale incertaine
- Clôture fils
- Clôture barbelés
- Haie feuillu
- ⊕ Borne existante



# Avant-projet V2

SITUATION cadastrale (sans échelle)

objet  
PLAN DE DIVISION  
AVANT-PROJET V2

NOTE IMPORTANTE  
Le non-respect des bornes est puni par la loi : Le code pénal prévoit dans ses articles 545 et 546 que tout déplacement ou suppression de bornes ou de tout autre élément de limite est passible d'une amende et/ou d'une peine d'emprisonnement.

situation	PROVINCE de LIEGE	cadastre
Rue aux Petites Croix		AYWAILLE 1DIV
4920 AYWAILLE		section D, n° 173, 149, 151B, 148A, 152A

signature

Philippe FONTAINE  
Géomètre-Expert  
CFGE n° geo040499

**Bureau Topographique & Foncier**  
Cabinet de Géomètres - Experts  
Inscrits au tableau du Conseil Fédéral des Géomètres-Experts sous le n° geo040499  
Membres de l'Ordre des Géomètres-Experts de Belgique

Rue de Blindel, 13  
4141 Louveigné  
Belgique-Belgium

Tél : 32 4 / 368 49 69  
Fax : 32 4 / 360 77 98  
E-mail : info@btf-sprl.be

échelle : 1/250

Levé le 05 mars 2021 - Dressé le 12 mai 2021

Dossier BTF n° M21/3820  
Réf. Cadastre : xxxxx/xxxx