




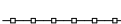


COMMUNE DE CHARLEROI
16ème Division (Marchienne-au-Pont) – Section A

Plan de division d'un ensemble de parcelles cadastrées

Légende :

-  bâtiment
-  limite de propriété
-  limite cadastrale
-  ancienne borne
- XXXX** n° de parcelle cadastrale
-  haie feuillu
-  clôture

Superficiers propriétés :

Lot n°1 : 04 ares 71 ca

- polygone : "L3-L4-100-29-L5-L6-L3"
- en nature de terrain
- parcelle cadastrée n°25L41 (456m²) + pie de 25M41 (15m²)

Lot n°2 : 04 ares 36 ca

- polygone : "L2-L3-L6-L7-L8-L2"
- en nature de terrain
- parcelle cadastrée n°25M41 (367m²) + pie de 25N41 (69m²)

Lot n°3 : 04 ares 32 ca

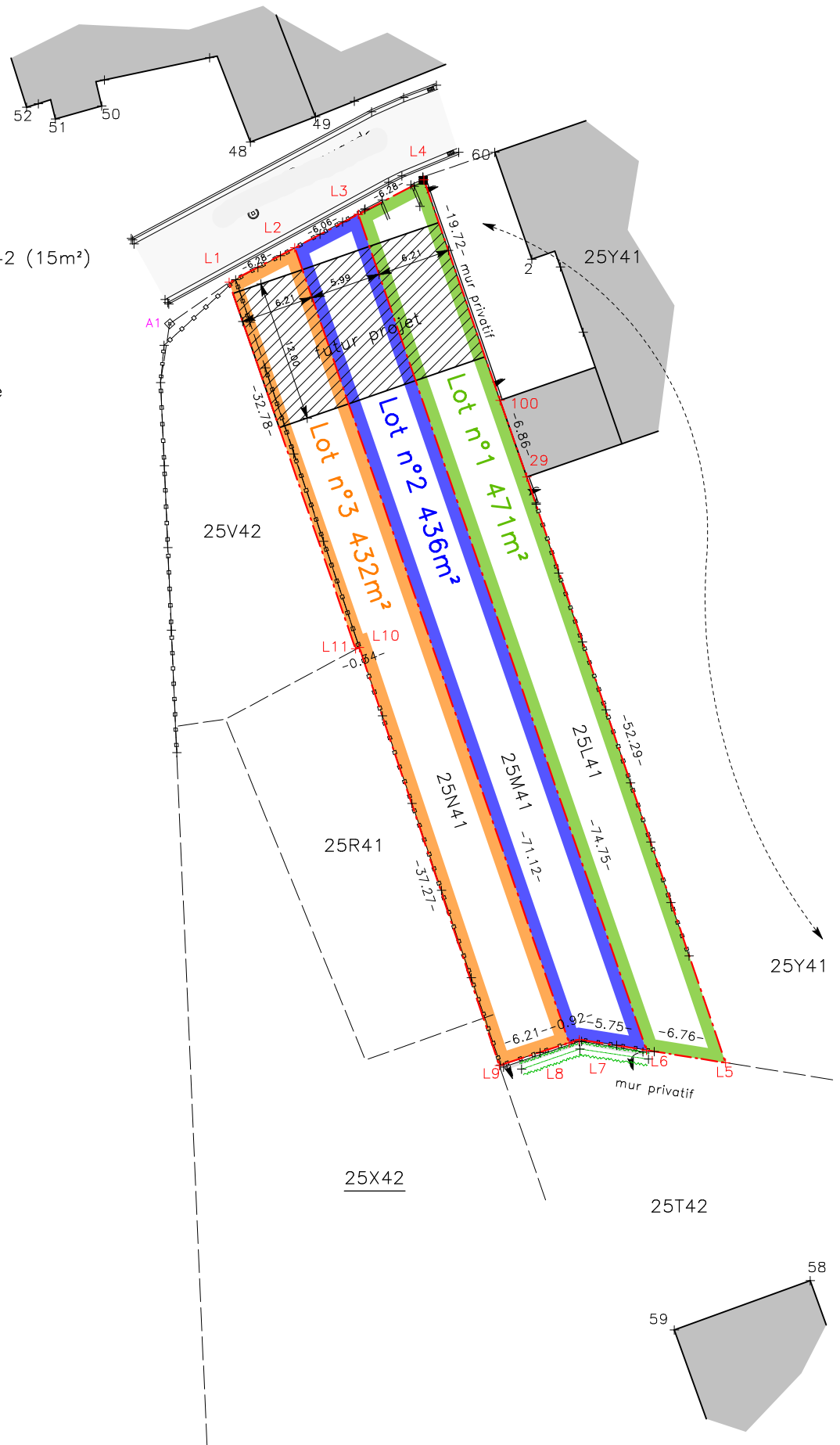
- polygone : "L1-L2-L8-L9-L10-L11-L1"
- en nature de terrain
- parcelle cadastrée n°25N41 (428m²) + pie de 25V42 (15m²)

Remarques :

1. Les Limites "L4-100-29-L5-L6-L7-L8-L9-L10-L11" n'ont fait l'objet d'aucun bornage contradictoire avec les propriétaires voisins.
2. La limite "L1-L2-L3-L4" en voirie n'a fait l'objet d'aucun bornage contradictoire avec les autorités compétentes.
3. Une ancienne borne a été retrouvée au point "A1".

N°	X	Y	Information
2	152152.32	123957.06	coin bâti
29	152151.89	123938.64	coin bâti
48	152128.52	123966.96	coin bâti
49	152134.02	123969.10	coin bâti
50	152115.95	123970.02	coin bâti
51	152112.03	123968.91	coin bâti
52	152109.59	123969.90	coin bâti
58	152175.85	123870.71	coin bâti
59	152164.35	123866.54	coin bâti
60	152149.18	123966.09	coin bâti
100	152149.63	123945.12	coin bâti
A1	152121.70	123951.60	ancienne borne
L1	152126.72	123955.11	non matérialisé
L2	152132.27	123958.03	non matérialisé
L3	152137.64	123960.84	non matérialisé
L4	152143.20	123963.76	non matérialisé/muret
L5	152168.69	123889.12	non matérialisé
L6	152162.01	123890.18	non matérialisé
L7	152156.34	123891.08	piquet de clôture
L8	152155.46	123890.80	non matérialisé
L9	152149.56	123888.89	non matérialisé
L10	152137.73	123924.23	non matérialisé
L11	152137.41	123924.12	non matérialisé

Situation cadastrale – Echelle : 1/1500



N° d'enregistrement dans la base de données des plans de délimitation : 52382 –

Rue Emile Marnach, 24
 5020 Vedrin
 Tél. 0479 31 25 91
 Email : joachim.paquet@hotmail.be
 TVA : BE0711.944.168



Levé et dressé par Joachim PAQUET
 Géomètre-Expert assermenté par le Tribunal de 1ère Instance de Namur.
 N° d'inscription au tableau des titulaires : 18.1452



Fait à Vedrin le, 27 septembre 2020

PLAN N° P53/52382

ECHELLE : 1/500