

DC à la carte



Terre Aux Renards, 5573 Martouzin-Neuville
91086B0506/00C000

Lieu
Environs
Cadastre
Plan régional
Amenagement du territoire
Sol et sous-sol
Eau
Nature
Droit de préemption
Patrimoine immobilier
Cartes historiques
Autres cartes

Dossier: 2024-0384/004

Lieu



Environs



Cadastre

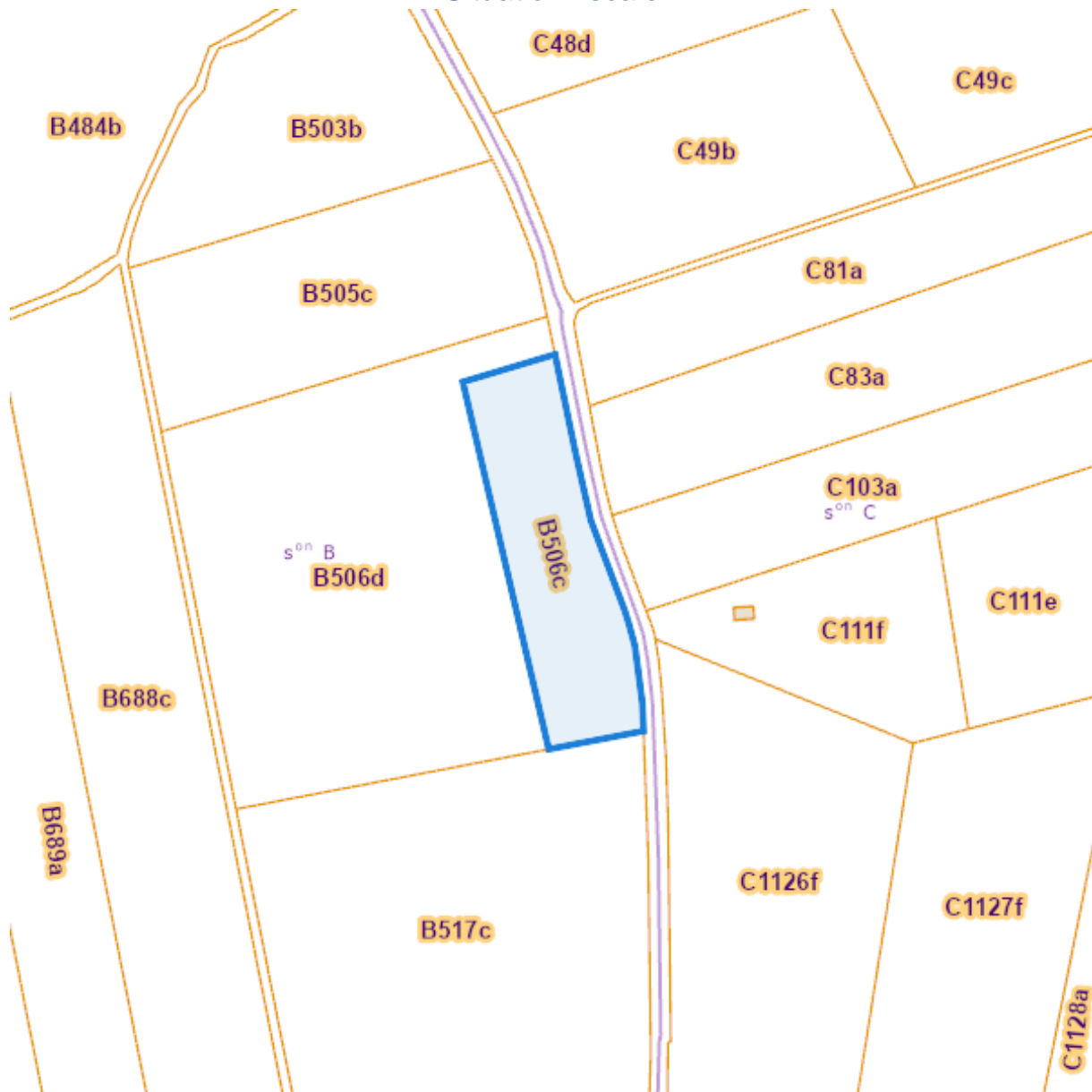
Situation la plus récente



eservices.minfin.fgov.be

Dossier: 2024-0384/004

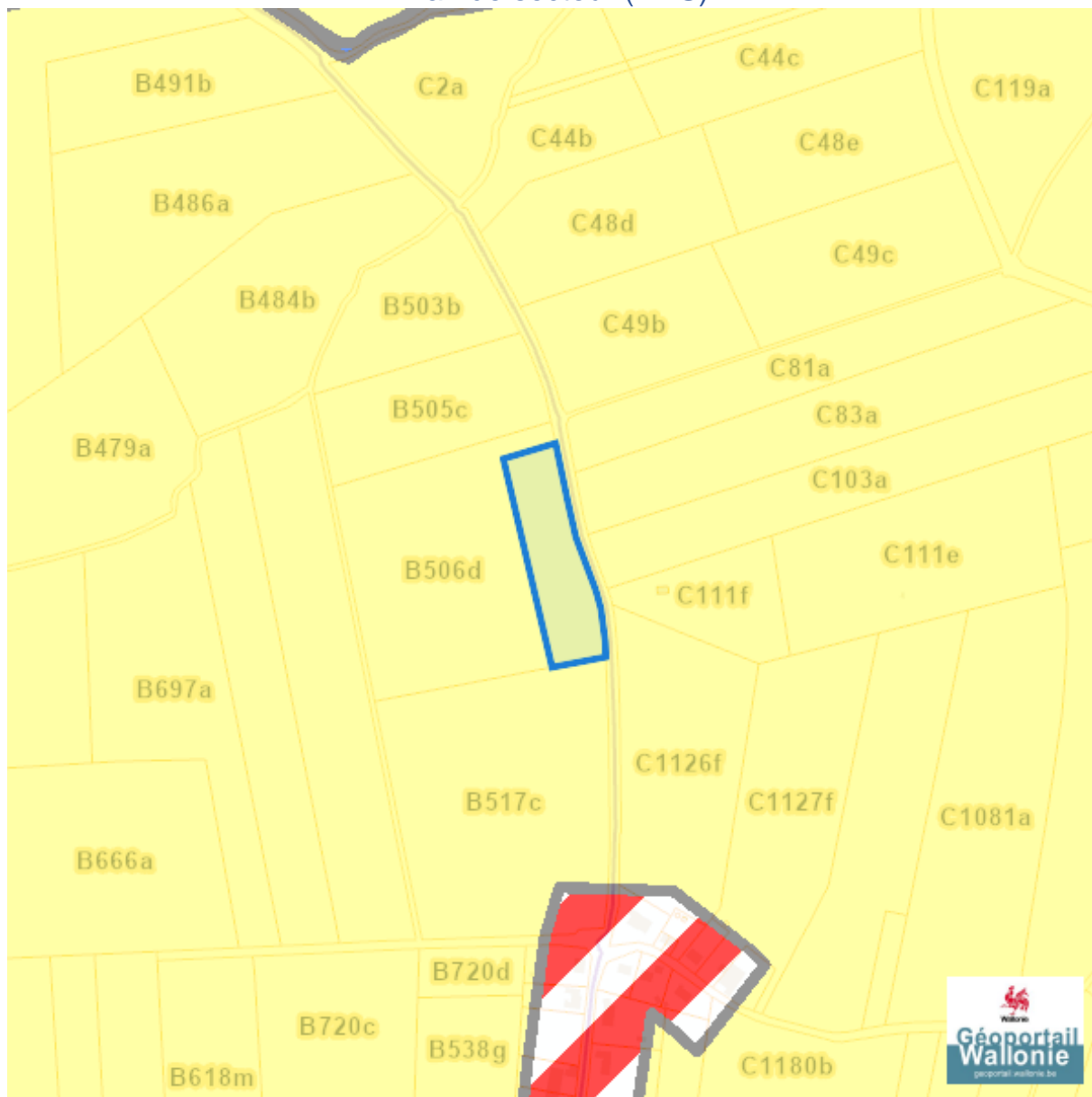
Situation fiscale



eservices.minfin.fgov.be

Plan régional

Plan de secteur (PDS)

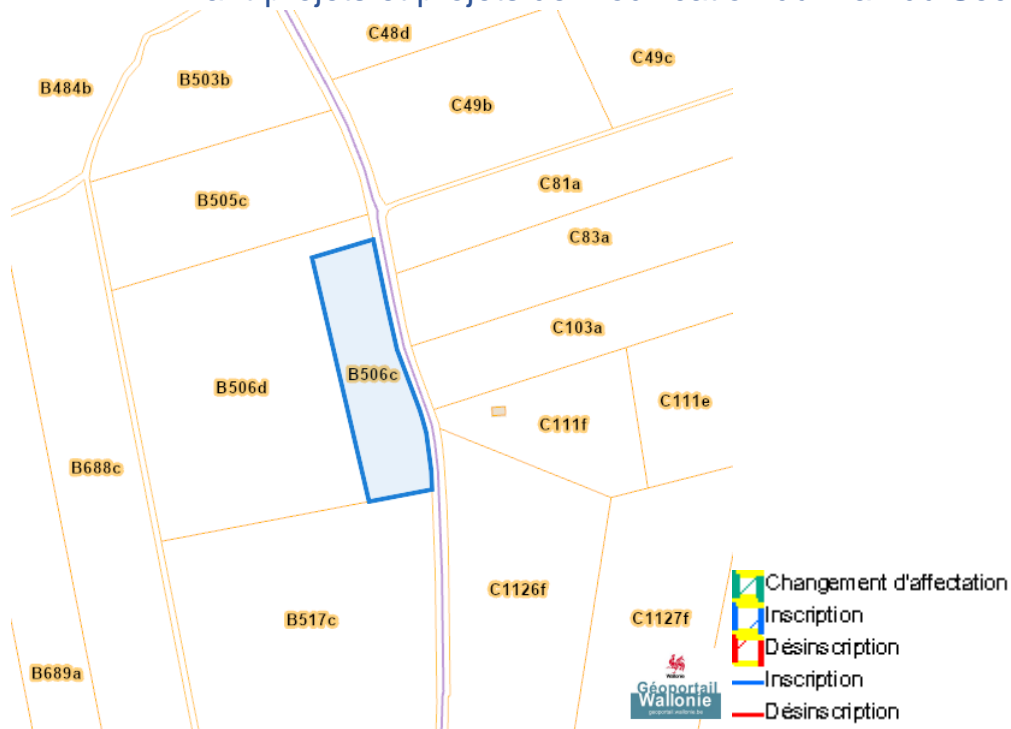


Terre Aux Renards, 5573 Martouzin-Neuville

- Habitat
- Habitat à caractère rural
- Habitat vert
- Services publics et équipements communautaires
- Centre d'enfouissement technique
- Centre d'enfouissement technique désaffecté
- Loisirs
- Servitude particulière
- Activité économique mixte
- Activité économique industrielle
- Activité économique spécifique Agro-Economique
- Activité économique spécifique Grande Distribution
- Activité économique spécifique Risque majeur
- Dépendances d'extraction
- Extraction à destination agricole
- Extraction à destination forestière
- Extraction à destination espaces verts
- Extraction à destination zone naturelle
- Aménagement communal concerté
- Aménagement communal concerté à caractère économique
- Enjeu communal
- Enjeu régional
- Agricole
- Forestière
- Espaces verts
- Naturelle
- Parc
- Eau
- Non affectée ("zone blanche")

Dossier: 2024-0384/004

Avant-projets et projets de modification du Plan du Secteur



Aménagement du territoire

Lotissements



Plan Habitat Permanent



Périmètres de remembrement urbain (PRU)



Périmètres de reconnaissance économique (PRE)



Terre Aux Renards, 5573 Martouzin-Neuville

Périmètres de rénovation urbaine



Périmètres de revitalisation urbaine



Dossier: 2024-0384/004

Terre Aux Renards, 5573 Martouzin-Neuville

Schéma d'Orientation Local (SOL)

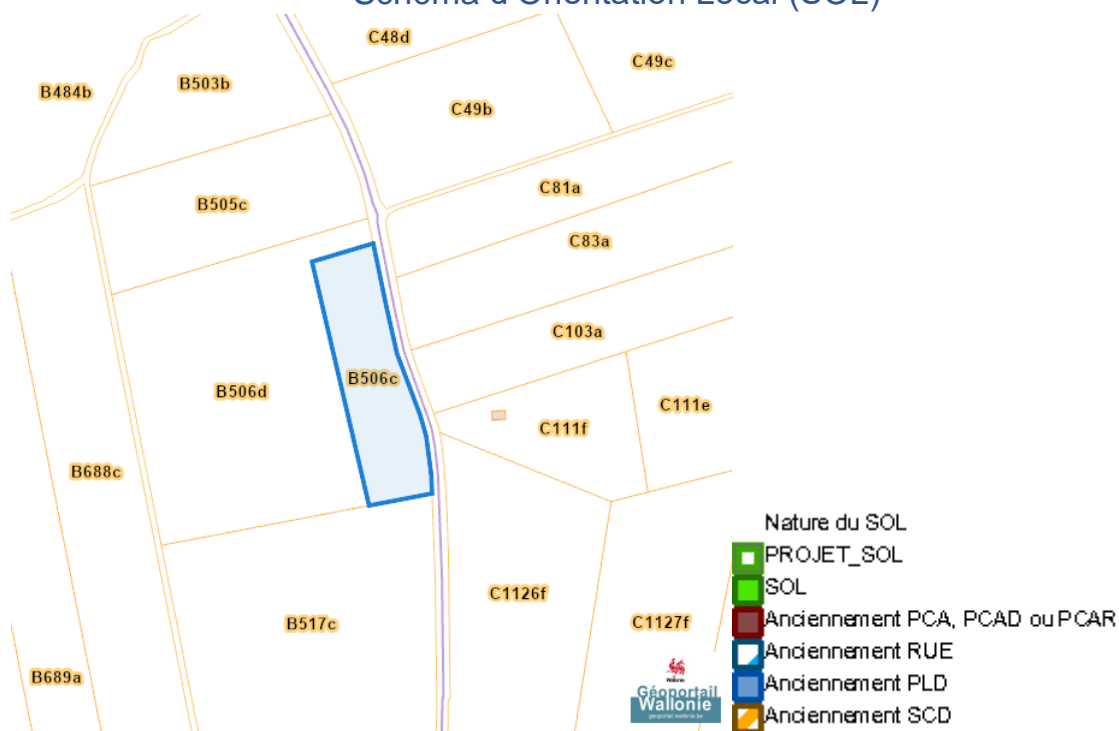
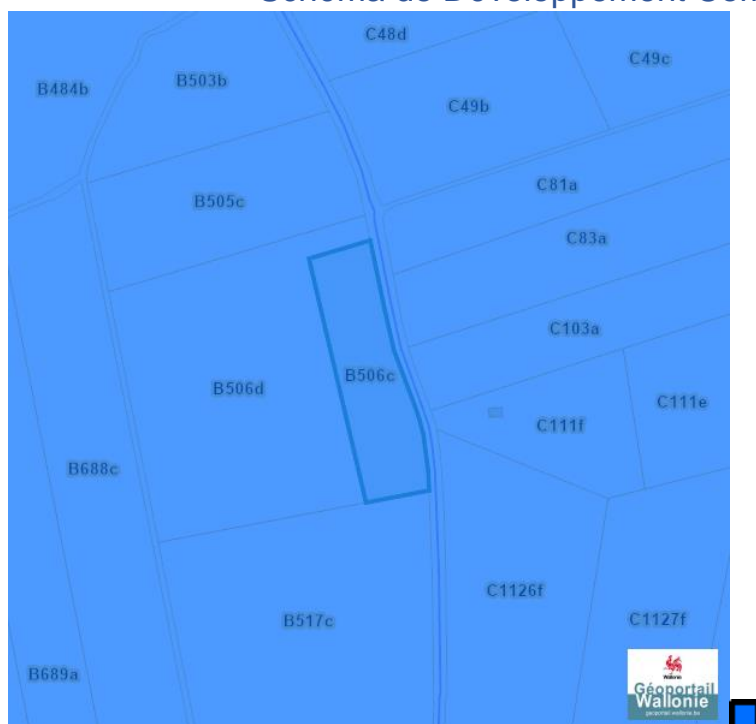
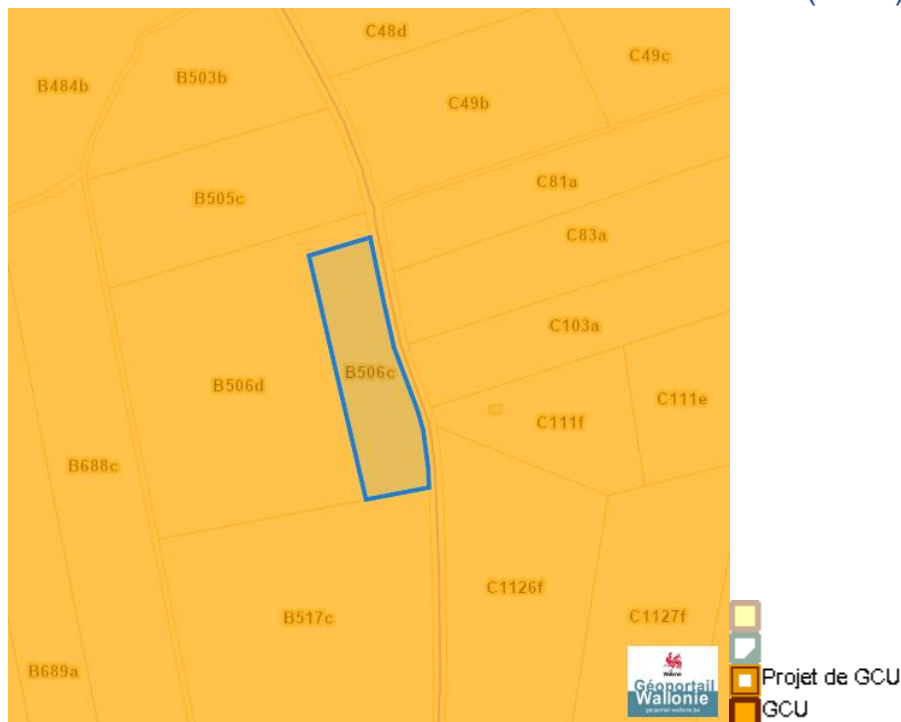


Schéma de Développement Communal (SDC)

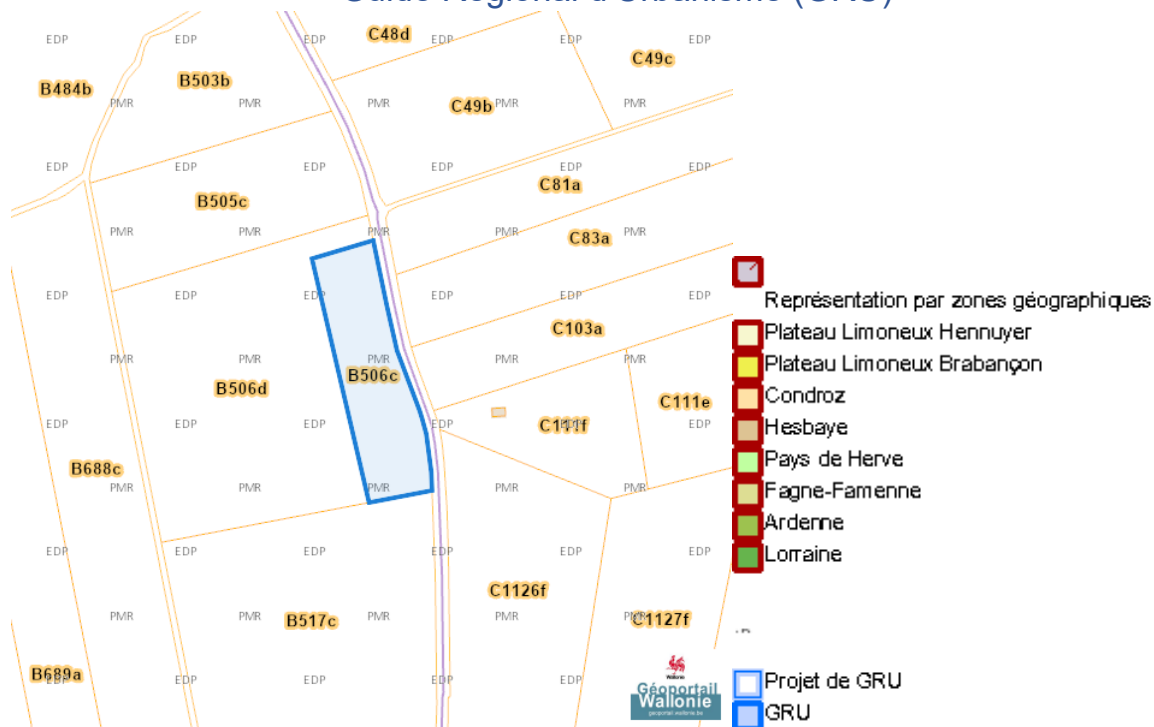


Dossier: 2024-0384/004

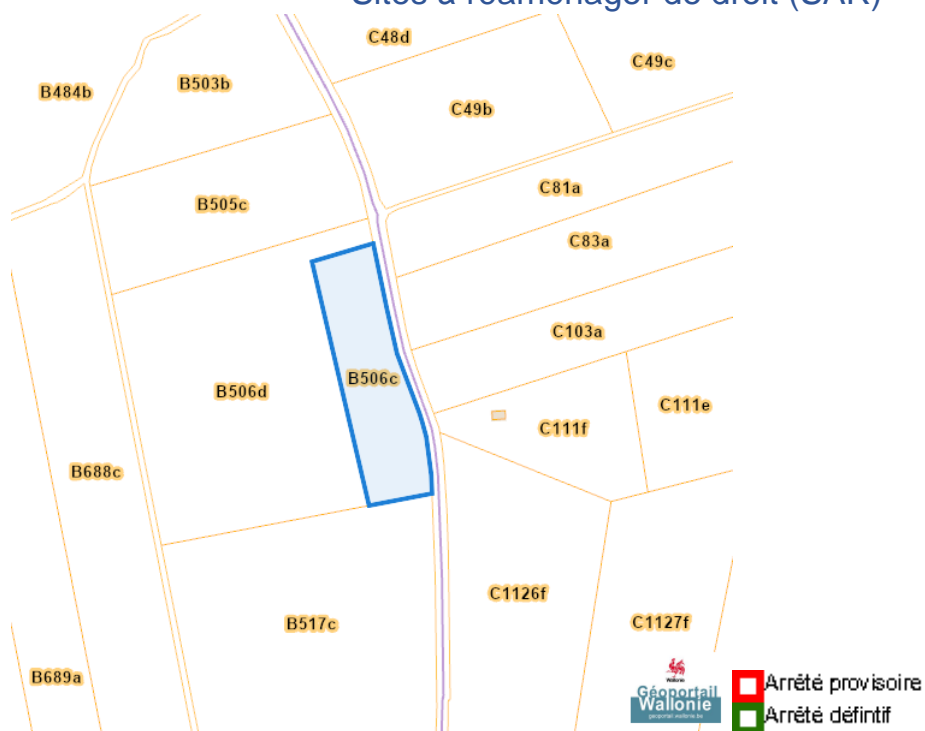
Guide Communal d'Urbanisme (GCU)



Guide Régional d'Urbanisme (GRU)



Sites à réaménager de droit (SAR)



Sites à réaménager inventaire (ISA)

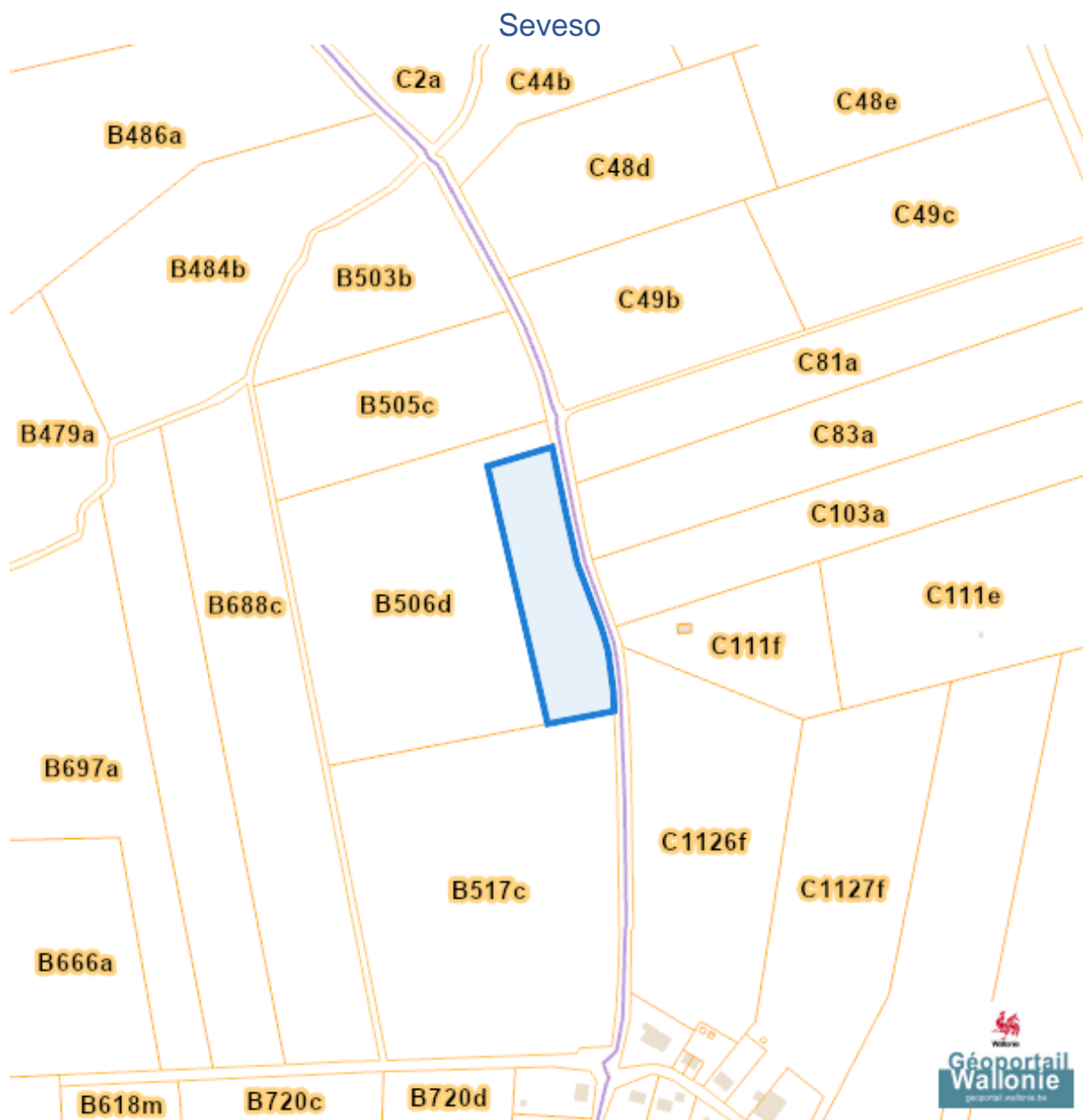









Terre Aux Renards, 5573 Martouzin-Neuville

Taxation des bénéfices résultant d'une révision du plan de secteur



Dossier: 2024-0384/004



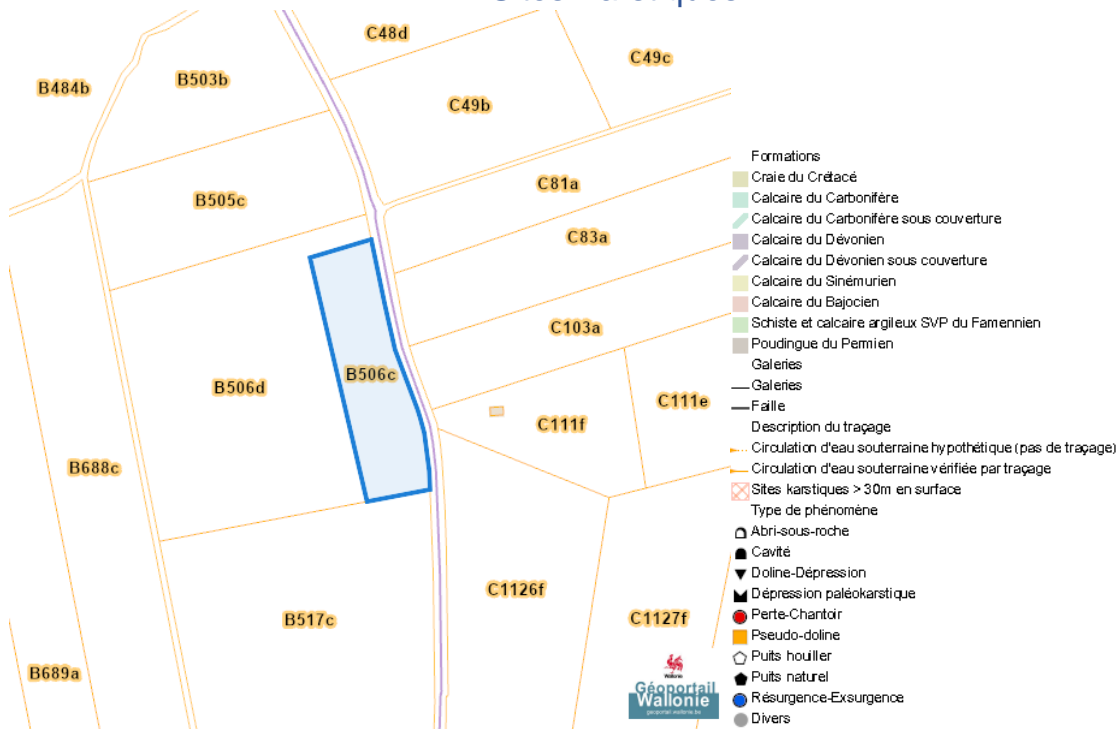
-  Zone vulnérable basées sur un risque de probabilité d'effets dangereux supérieure à E-5 et sur une distance de 100m autour du site SEVESO
-  Zone vulnérable basées sur un risque de probabilité d'effets dangereux comprise entre E-5 et E-6 et sur une distance de 200m autour du site SEVESO
-  Zone vulnérable basées sur une courbe provisoire de risque et sur une distance de 200m autour du site SEVESO
- Seuil SEVESO
-  Petits seuils SEVESO
-  Grands seuils SEVESO
- Seuil SEVESO
-  Petits seuils SEVESO
-  Grands seuils SEVESO

Sol et sous-sol

Occupation du sol



Sites Karstiques



Zones de consultation de la DRIGM

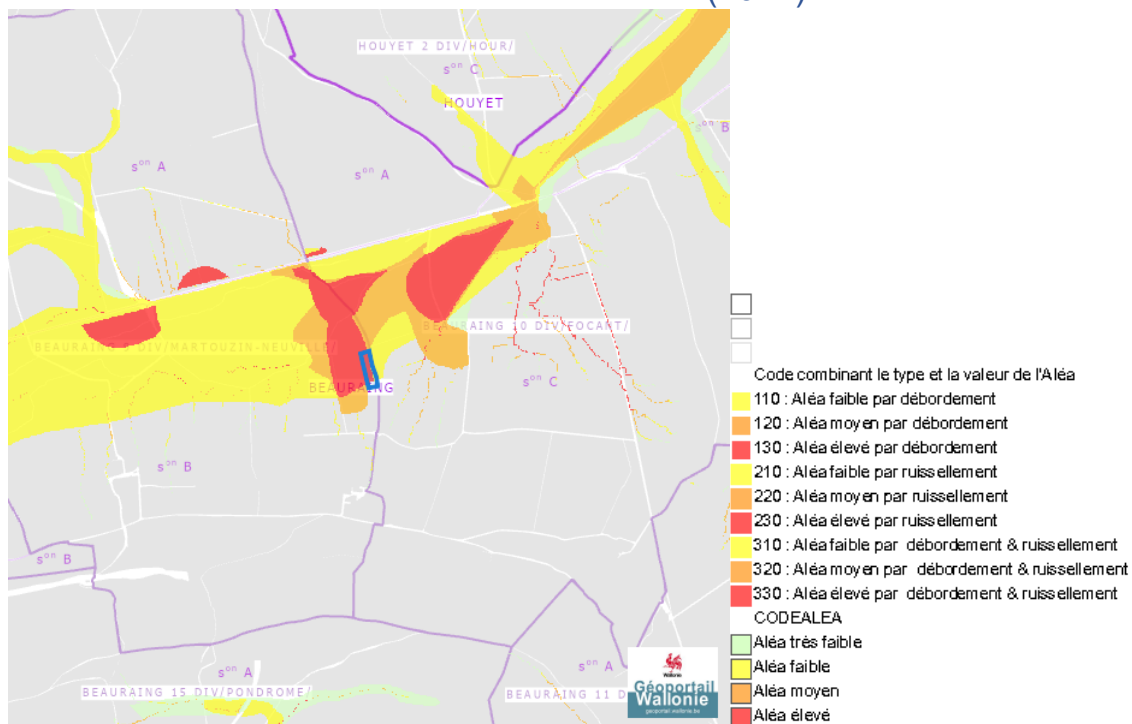


Etat des sols (BDES)

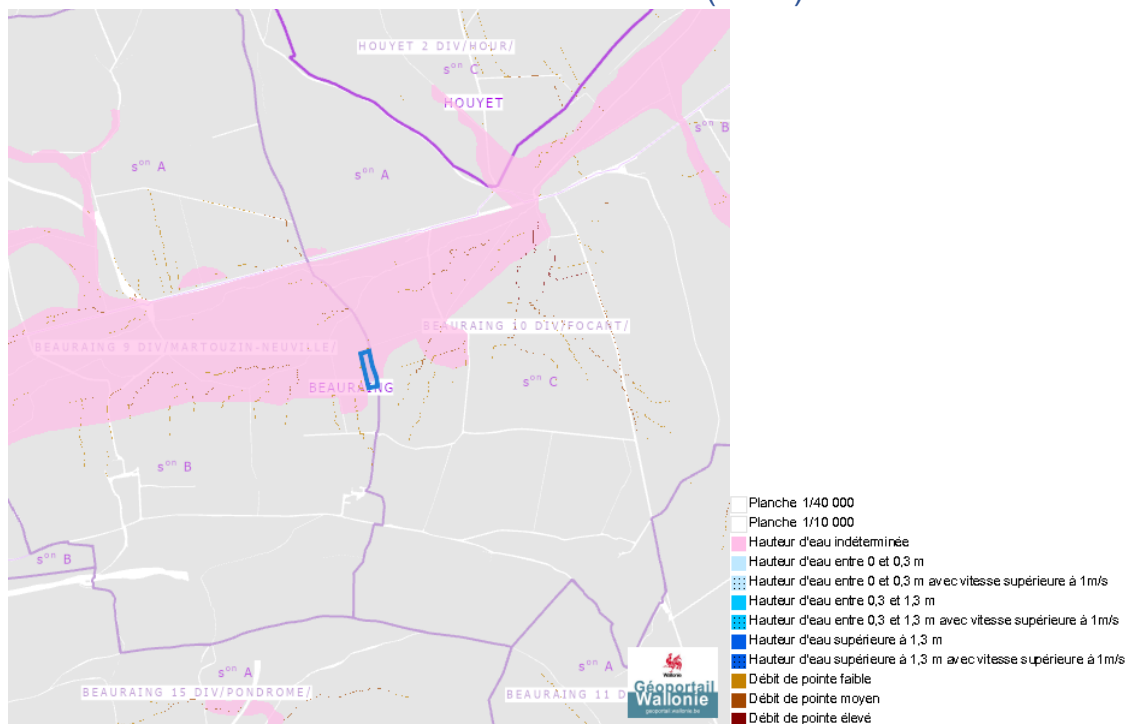


Eau

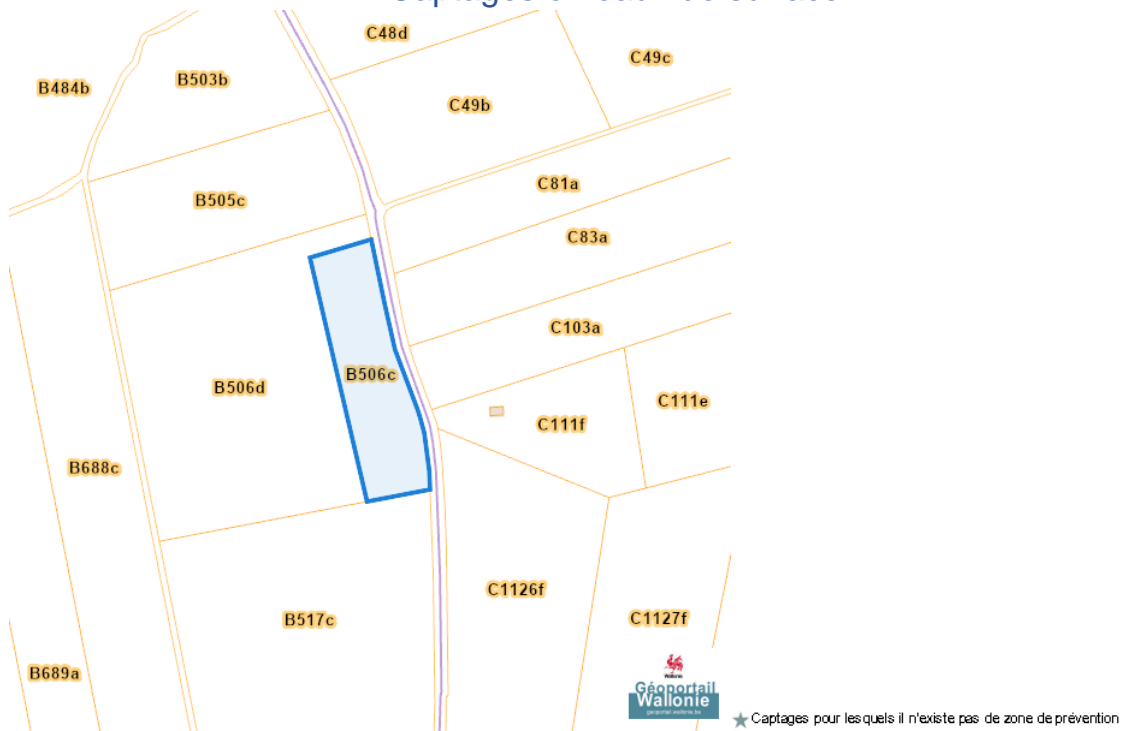
Alea d' inondation (2021)



Zones inondables (2021)



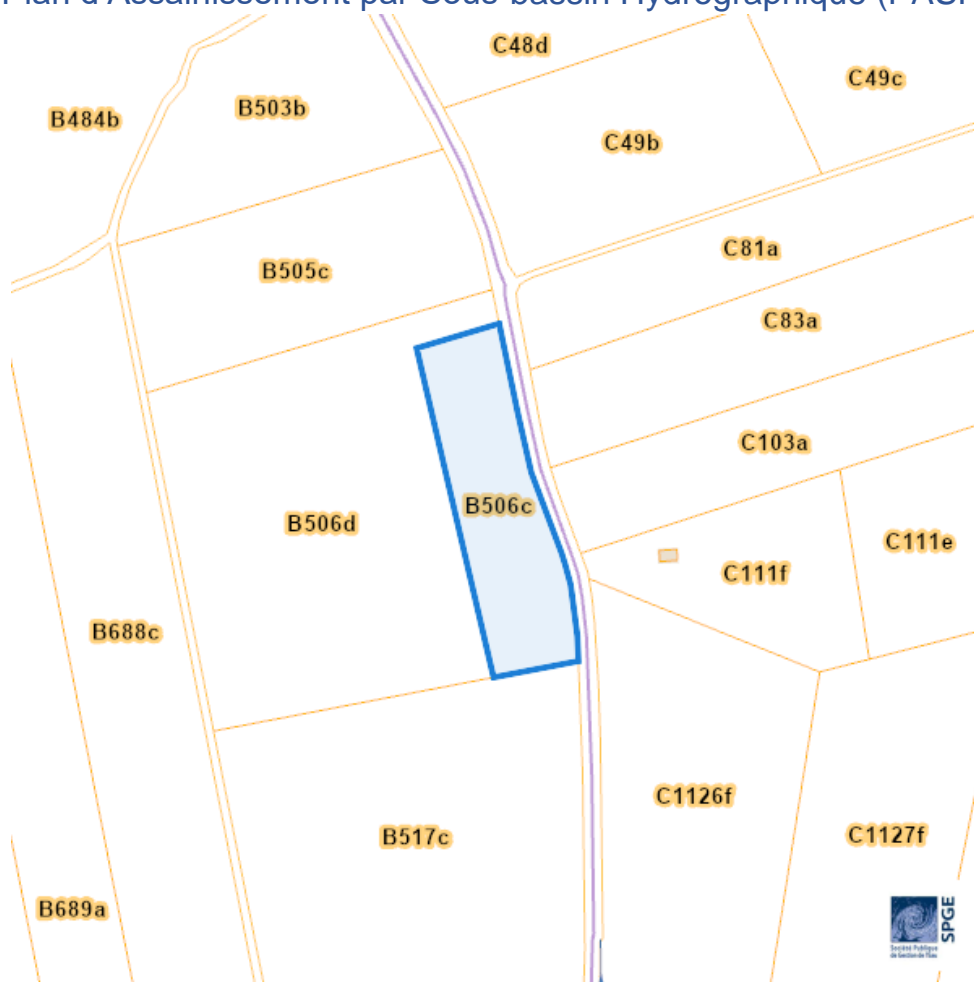
Captages en eaux de surface







Captages en eaux souterraines



Plan d'Assainissement par Sous-bassin Hydrographique (PASH)

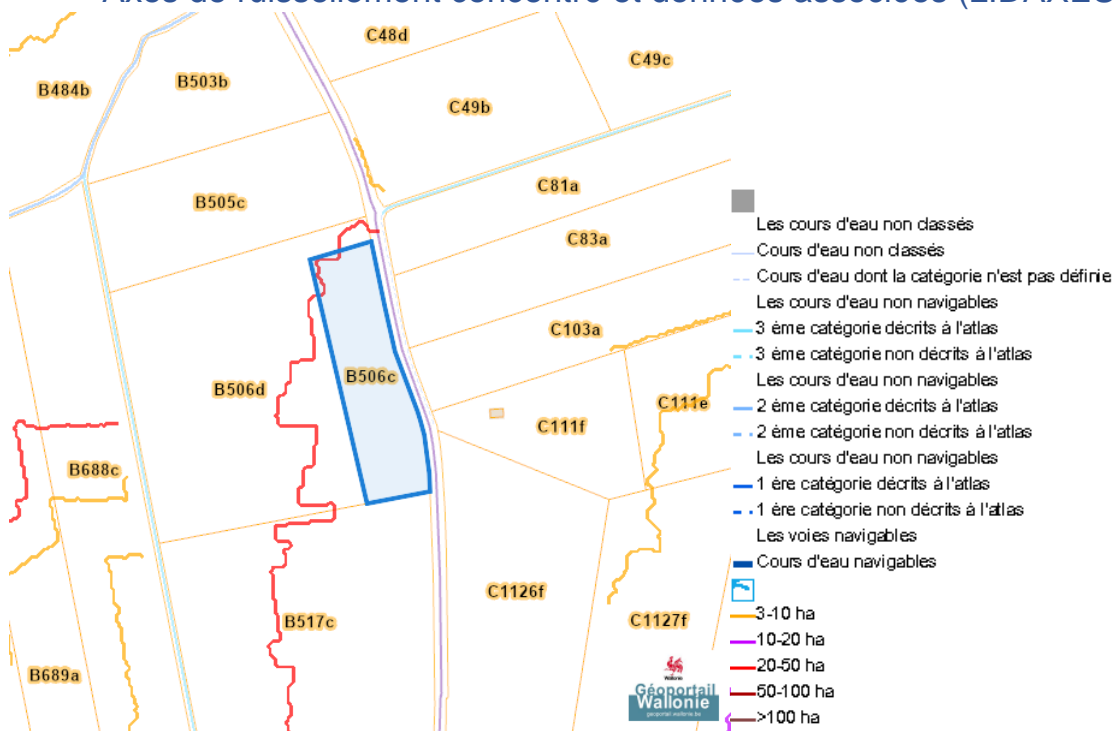


Terre Aux Renards, 5573 Martouzin-Neuville

- Assainissement collectif
 -  Collectif
 -  Collectif hors zone urbanisable
- Assainissement autonome
 -  Autonome
- Assainissement transitoire
 -  Transitoire
- Collecteurs gravitaires
 -  Collecteur gravitaire - Existant (localisation vérifiée)
 -  Collecteur gravitaire - Existant (schématique, localisation à vérifier)
 -  Collecteur gravitaire - En construction
 -  Collecteur gravitaire - A l'étude
- Collecteurs sous pression
 -  Collecteur sous-pression - Existant (localisation vérifiée)
 -  Collecteur sous-pression - Existant (schématique, localisation à vérifier)
 -  Collecteur sous-pression - En construction
 -  Collecteur sous-pression - A l'étude
- Type de système
 -  Strictement eaux usées
 -  Strictement eaux claires
- Unitaire (eaux usées et claires)
 - Egout gravitaire
 -  Egout gravitaire - Existant (localisation vérifiée)
 -  Egout gravitaire - Existant (schématique, localisation à vérifier)
 -  Egout gravitaire - En construction
 -  Egout gravitaire - A l'étude
 -  Egout gravitaire - Existence à vérifier auprès de la commune
 - Egout sous pression
 -  Egout sous pression - Existant (localisation vérifiée)
 -  Egout sous pression - Existant (schématique, localisation à vérifier)
 -  Egout sous pression - En construction
 -  Egout sous pression - A l'étude
 -  Egout sous pression - Existence à vérifier auprès de la commune
- Pompage
 -  Existant
 -  En construction
 -  A l'étude
- Publiques
 -  Existant
 -  En construction
 -  A l'étude
 -  A déclasser
 -  Hors Wallonie

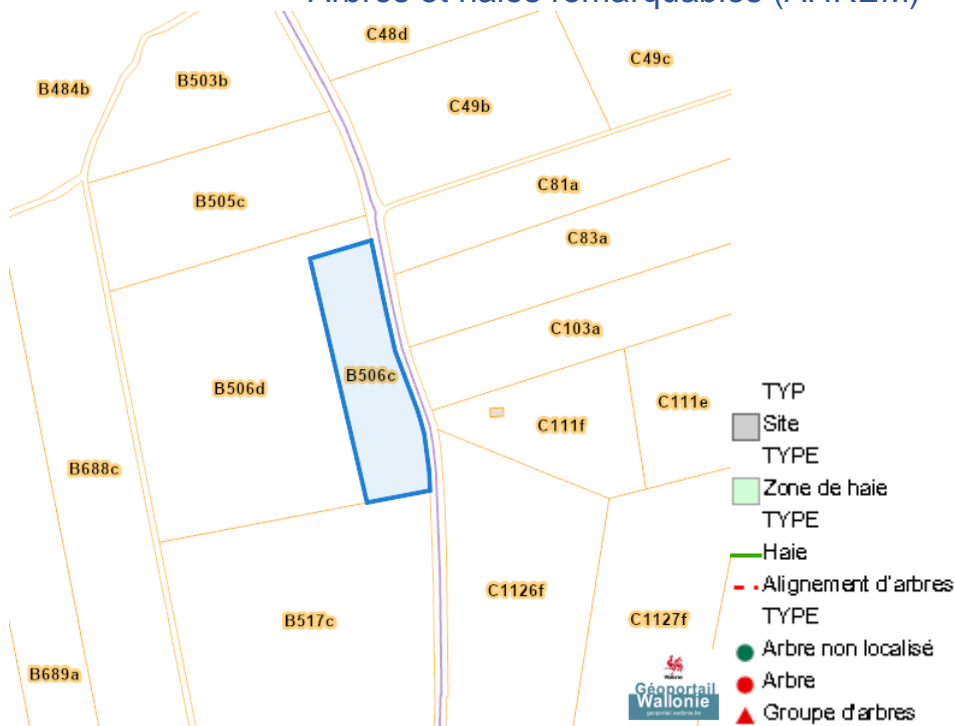
Dossier: 2024-0384/004

Axes de ruissellement concentré et données associées (LIDAXES)



Nature

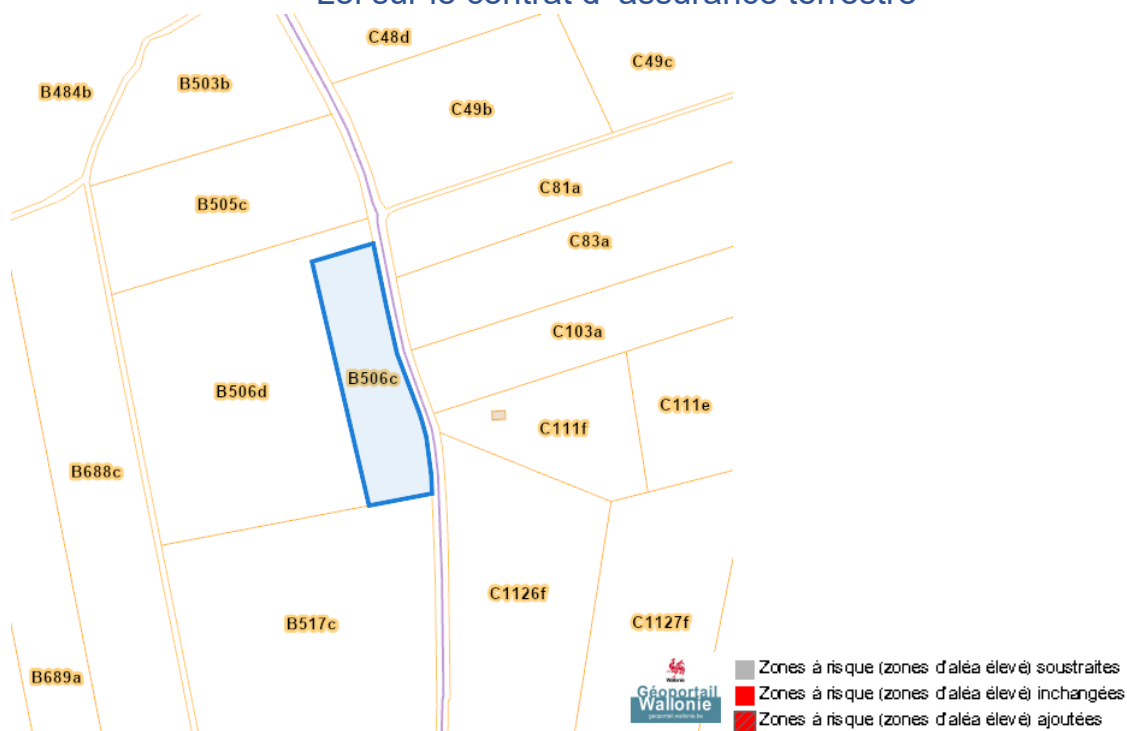
Arbres et haies remarquables (AHREM)



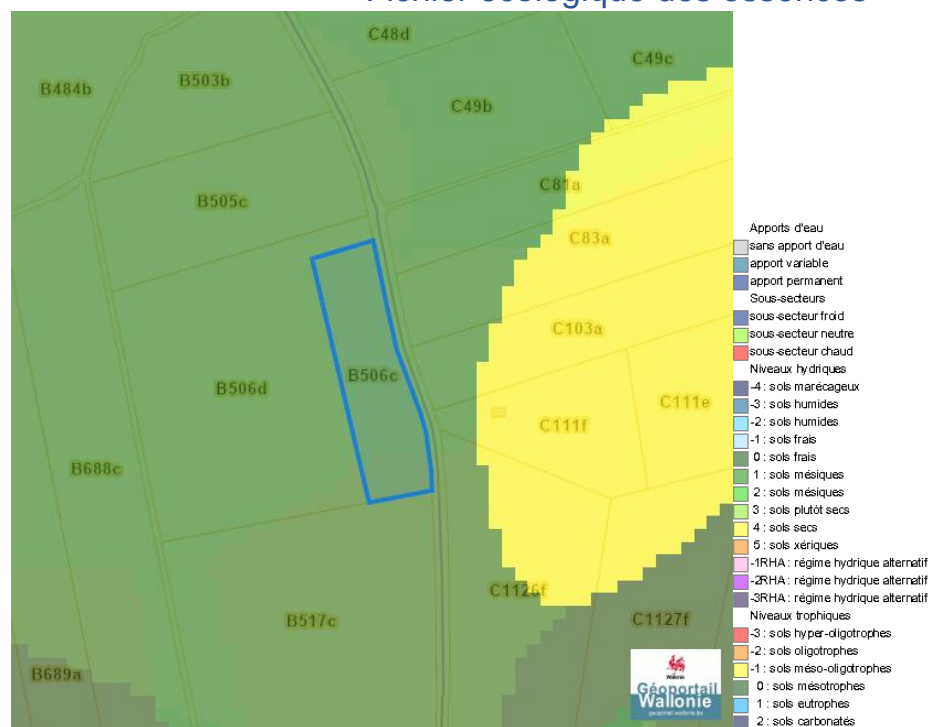
Natura 2000



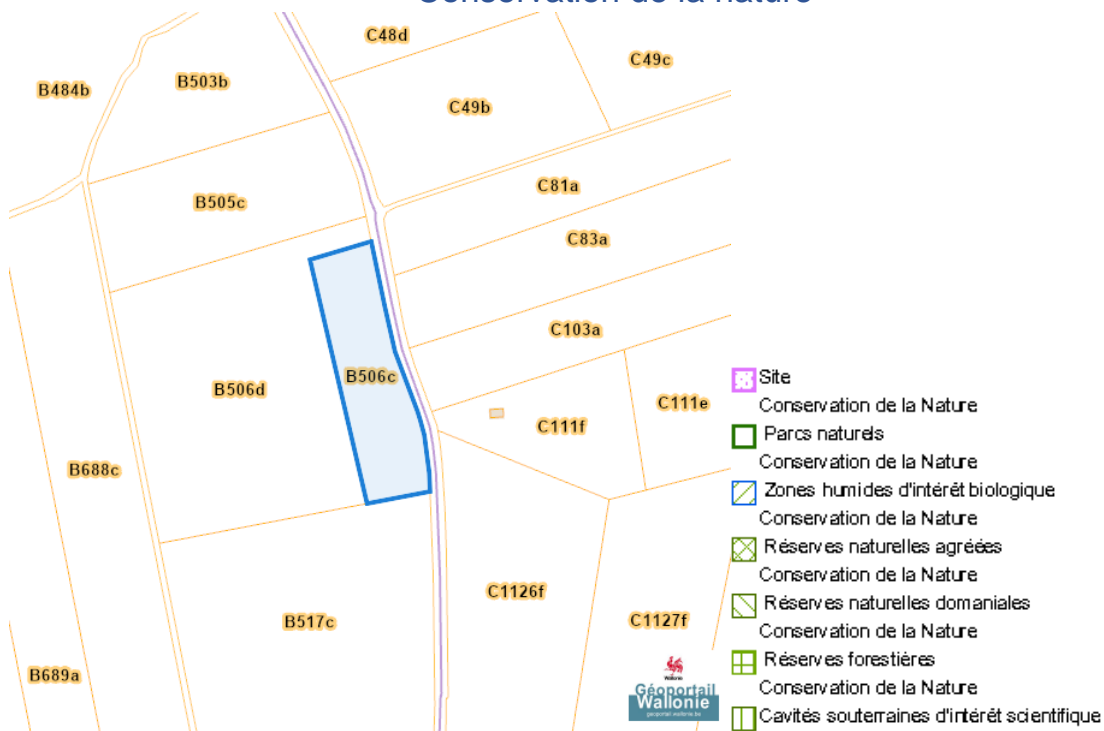
Loi sur le contrat d'assurance terrestre



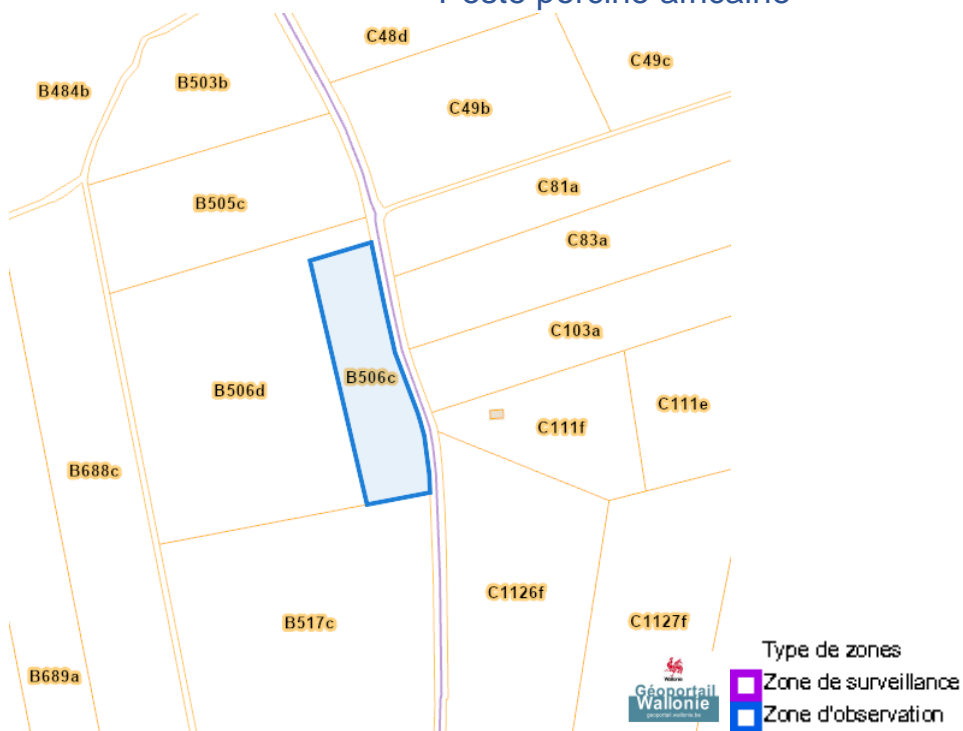
Fichier écologique des essences



Conservation de la nature

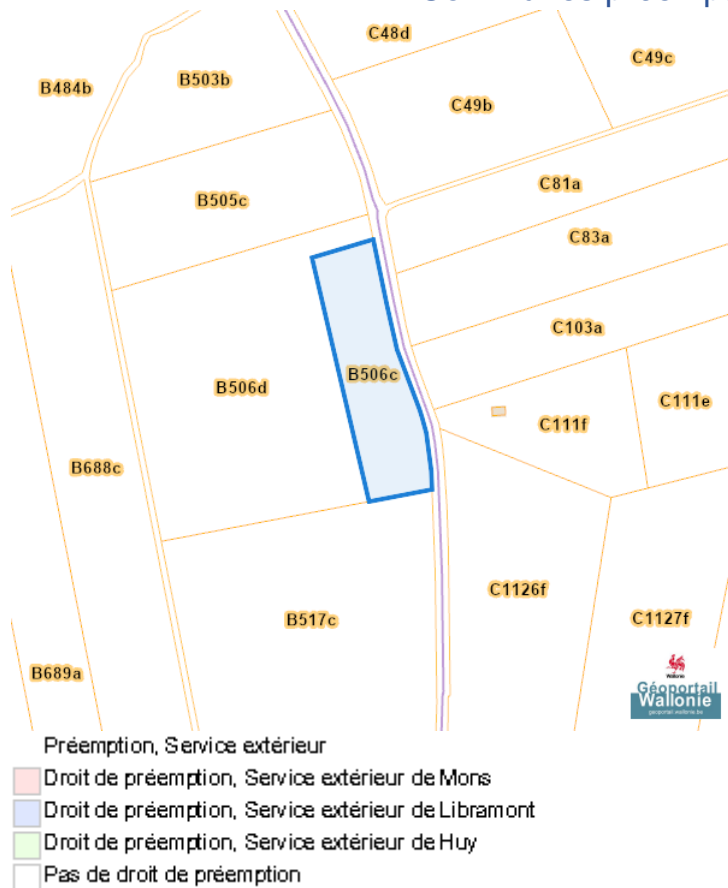


Peste porcine africaine



Droit de préemption

Communes préemptibles

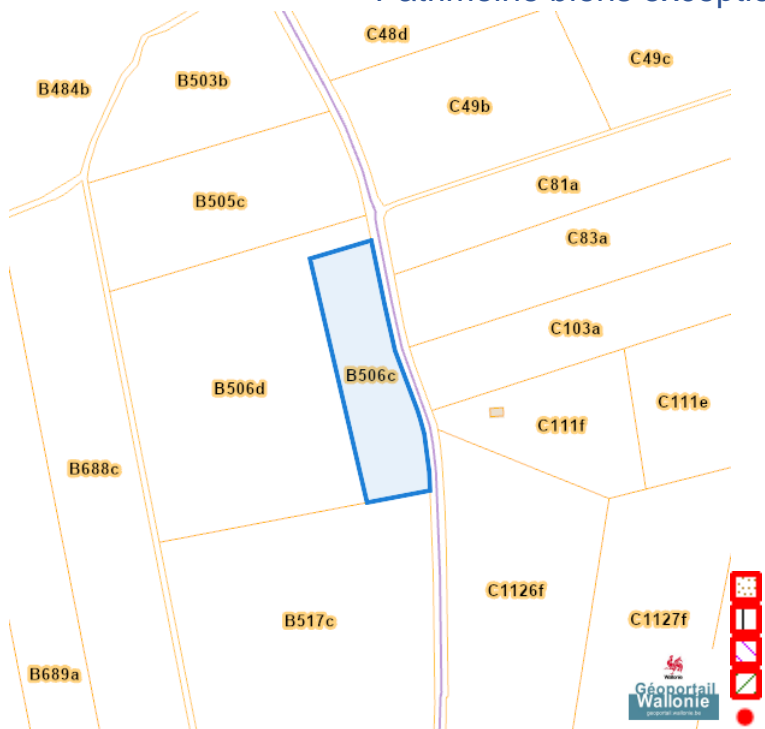


Patrimoine immobilier

Patrimoine biens en liste de sauvegarde



Patrimoine biens exceptionnels



Patrimoine biens mondiaux



Patrimoine biens classés et zones de protection



Carte archéologique



Inventaire du patrimoine immobilier culturel (IPIC)



Cartes historiques

Atlas des voiries vicinales



Autres cartes

Réseau routier régional et bornes associées

