

DC à la carte



rue Conreur 121, 7100 La Louvière
55372D0204/00Z004

Lieu
Environs
Cadastre
Plan régional
Amenagement du territoire
Sol et sous-sol
Eau
Nature
Droit de préemption
Patrimoine immobilier
Cartes historiques
Autres cartes

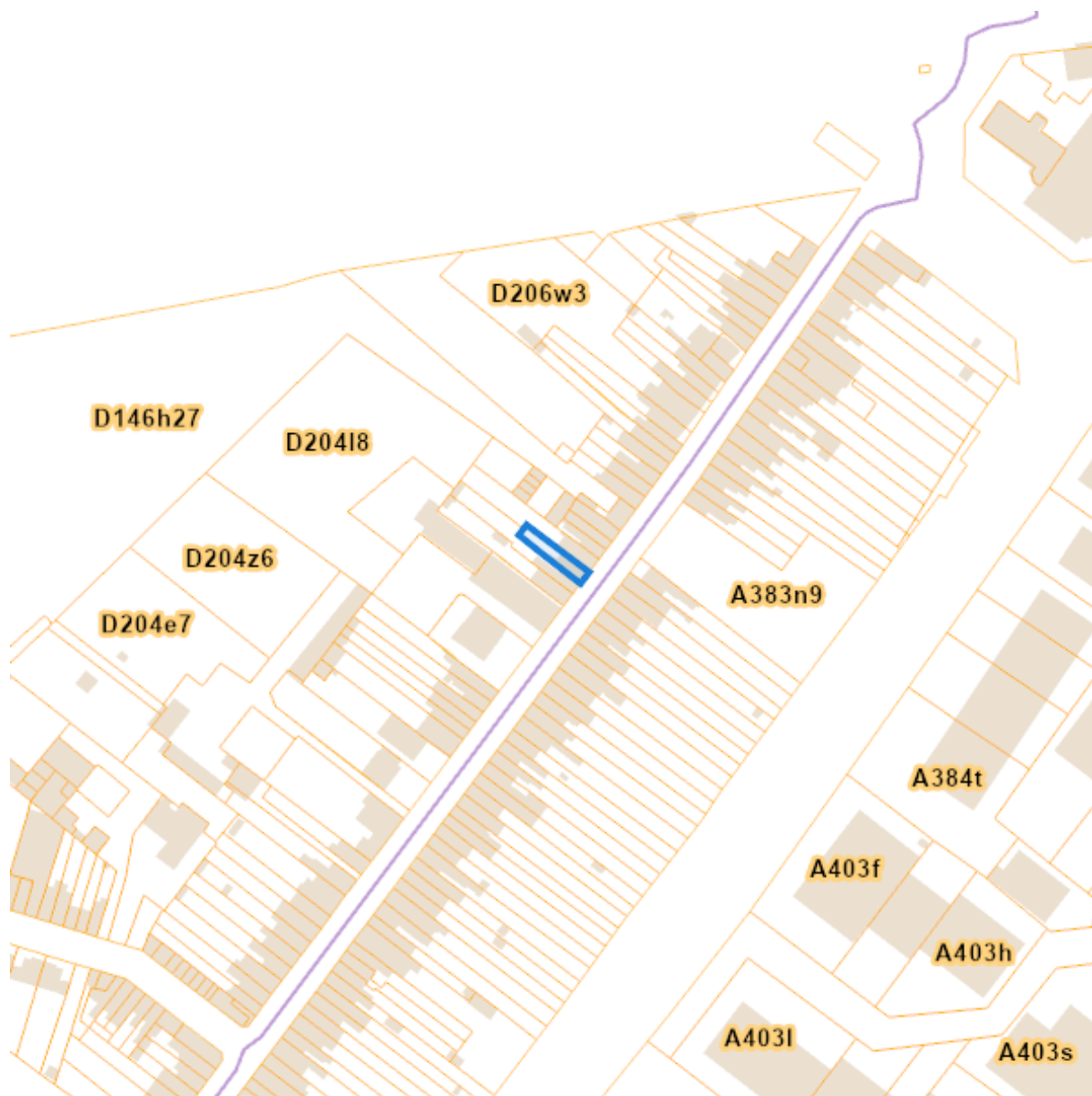
Dossier: 00-01-1964/001

Lieu



Dossier: 00-01-1964/001

Environs



Dossier: 00-01-1964/001

rue Conreur 121, 7100 La Louvière

Situation fiscale

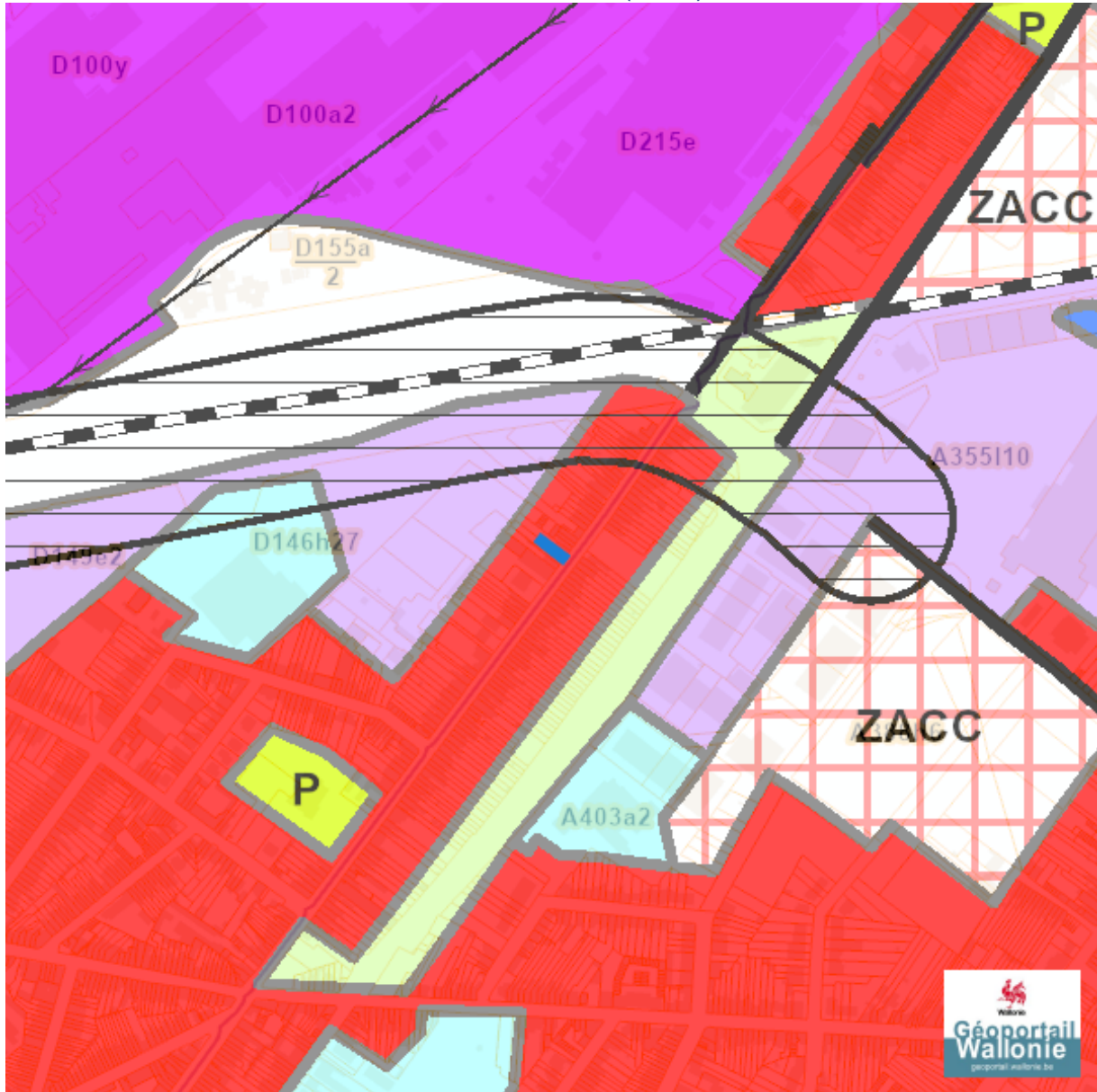


eservices.minfin.fgov.be

Dossier: 00-01-1964/001






























Plan régional

Plan de secteur (PDS)



Dossier: 00-01-1964/001

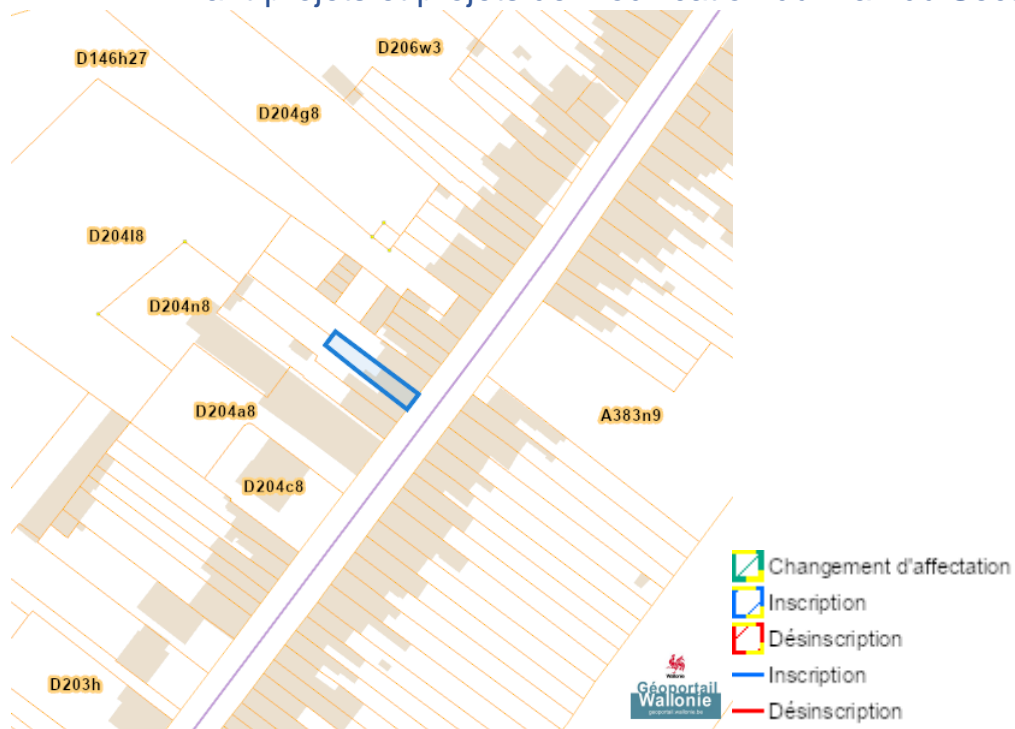
rue Conreur 121, 7100 La Louvière

	Habitat
	Habitat à caractère rural
	Habitat vert
	Services publics et équipements communautaires
	Centre d'enfouissement technique
	Centre d'enfouissement technique désaffecté
	Loisirs
	Servitude particulière
	Activité économique mixte
	Activité économique industrielle
	Activité économique spécifique Agro-Economique
	Activité économique spécifique Grande Distribution
	Activité économique spécifique Risque majeur
	Dépendances d'extraction
	Extraction à destination agricole
	Extraction à destination forestière
	Extraction à destination espaces verts
	Extraction à destination zone naturelle
	Aménagement communal concerté
	Aménagement communal concerté à caractère économique
	Enjeu communal
	Enjeu régional
	Agricole
	Forestière
	Espaces verts
	Naturelle
	Parc
	Eau
	Non affectée ("zone blanche")

Dossier: 00-01-1964/001

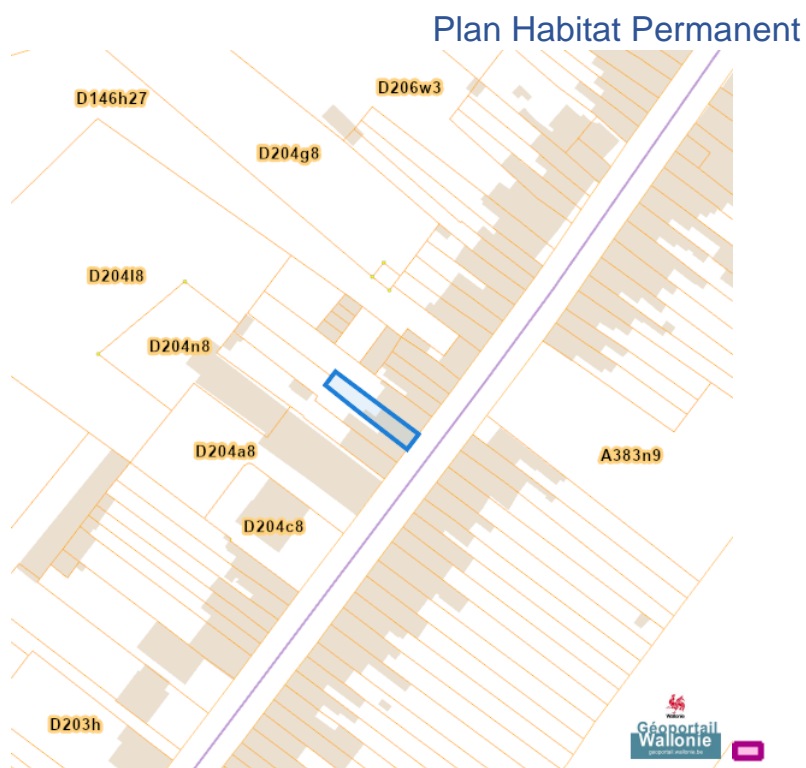
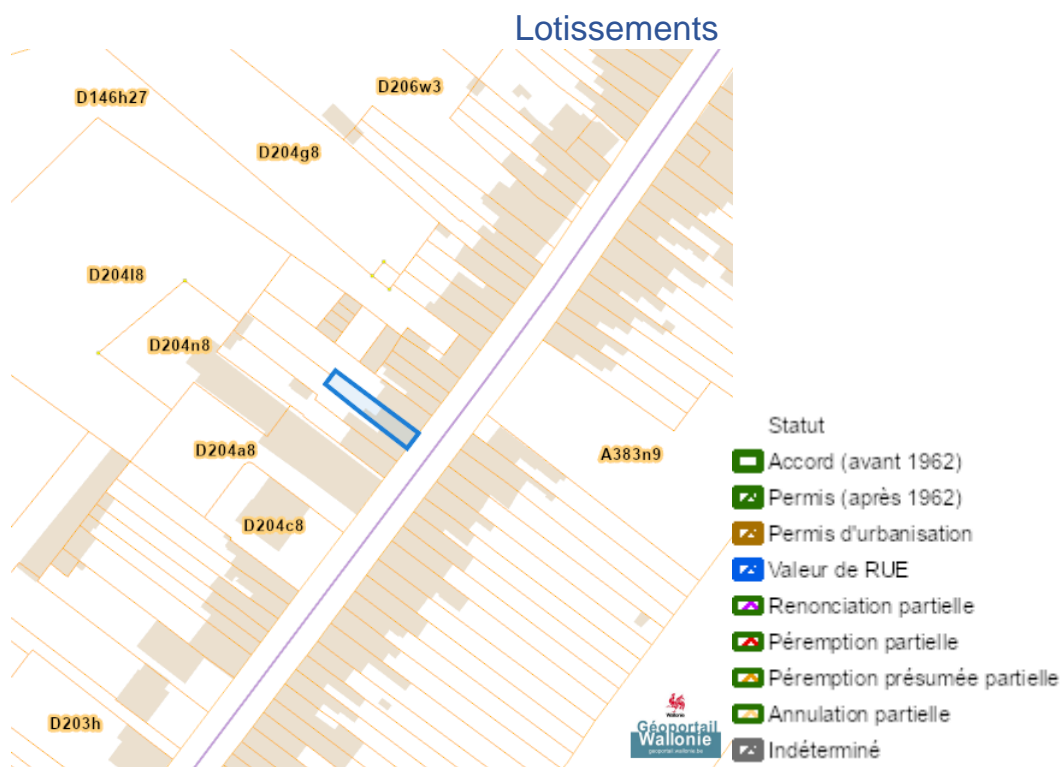
rue Conreur 121, 7100 La Louvière

Avant-projets et projets de modification du Plan du Secteur



Dossier: 00-01-1964/001

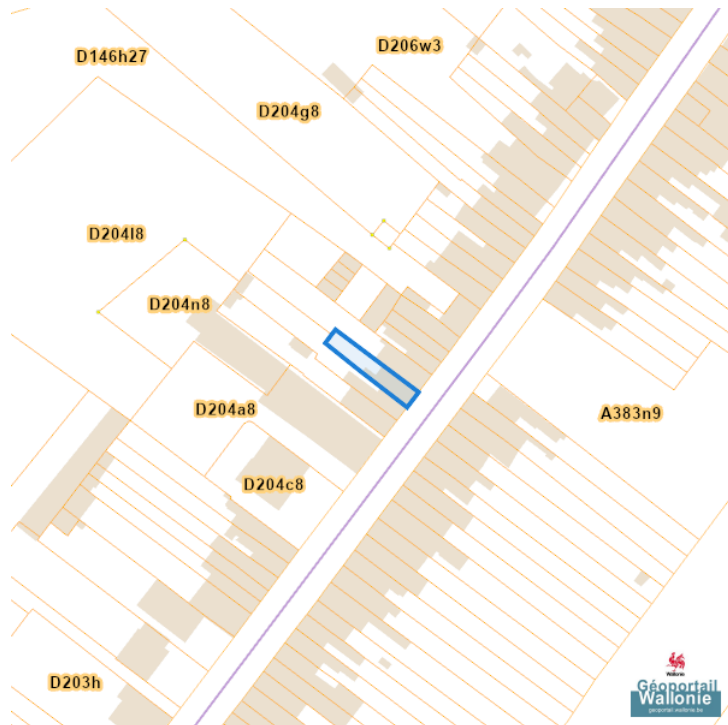
Aménagement du territoire



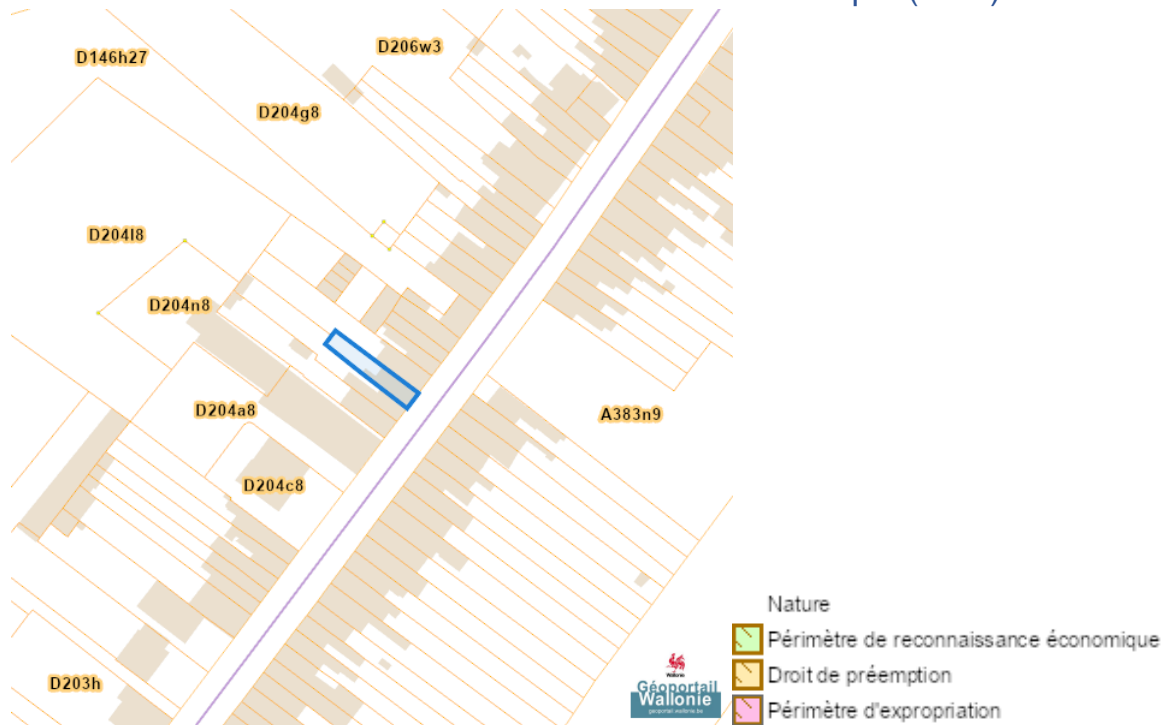
Dossier: 00-01-1964/001

rue Conreur 121, 7100 La Louvière

Périmètres de remembrement urbain (PRU)




Périmètres de reconnaissance économique (PRE)



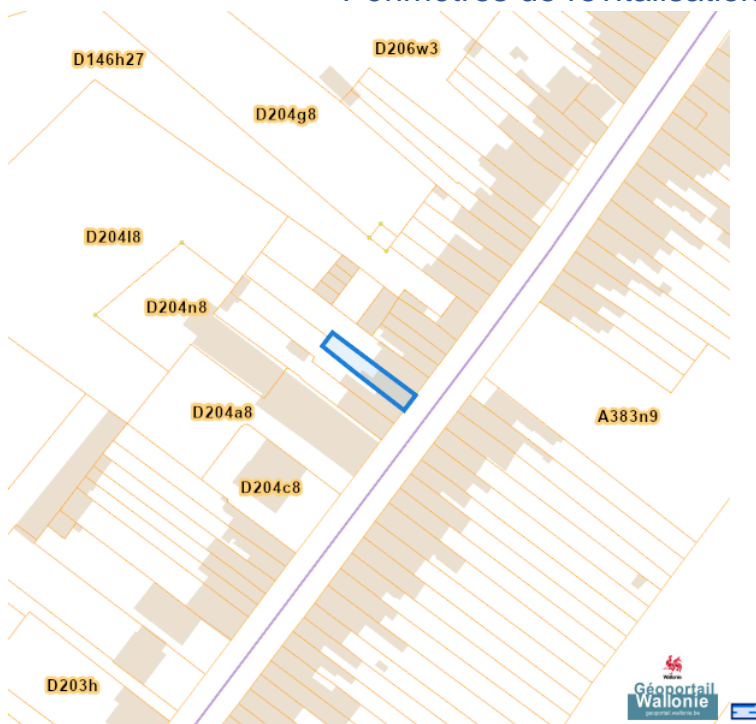
Dossier: 00-01-1964/001

rue Conreur 121, 7100 La Louvière

Périmètres de rénovation urbaine



Périmètres de revitalisation urbaine



Dossier: 00-01-1964/001

rue Conreur 121, 7100 La Louvière

Schéma d'Orientation Local (SOL)

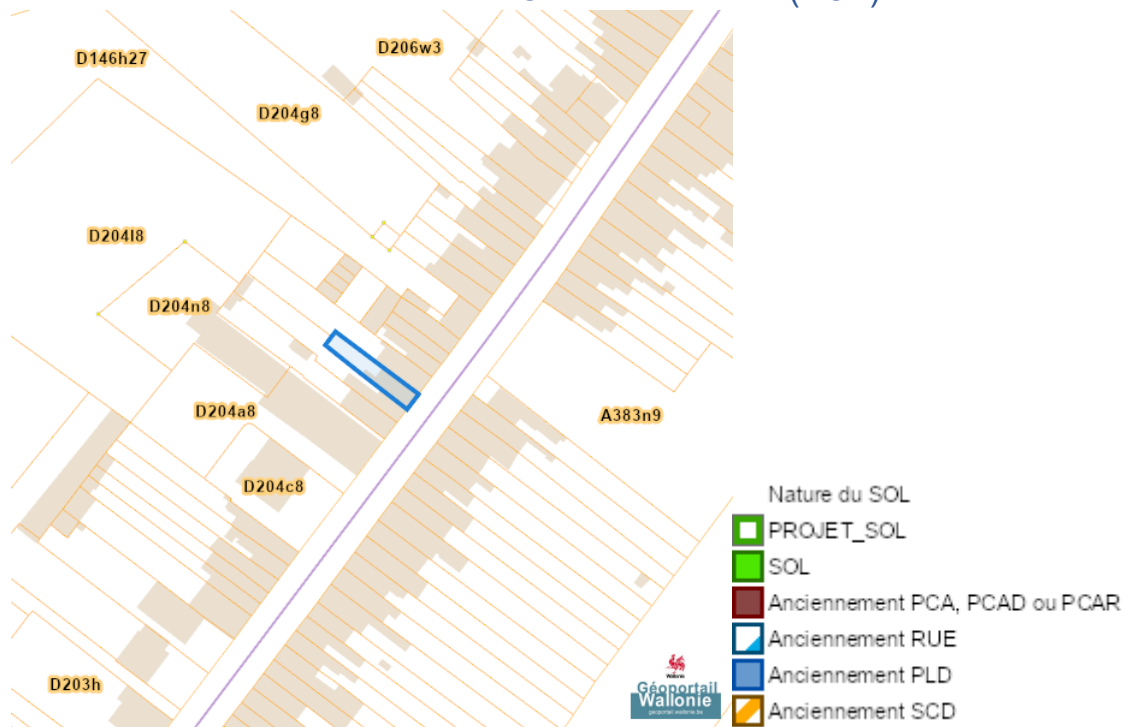


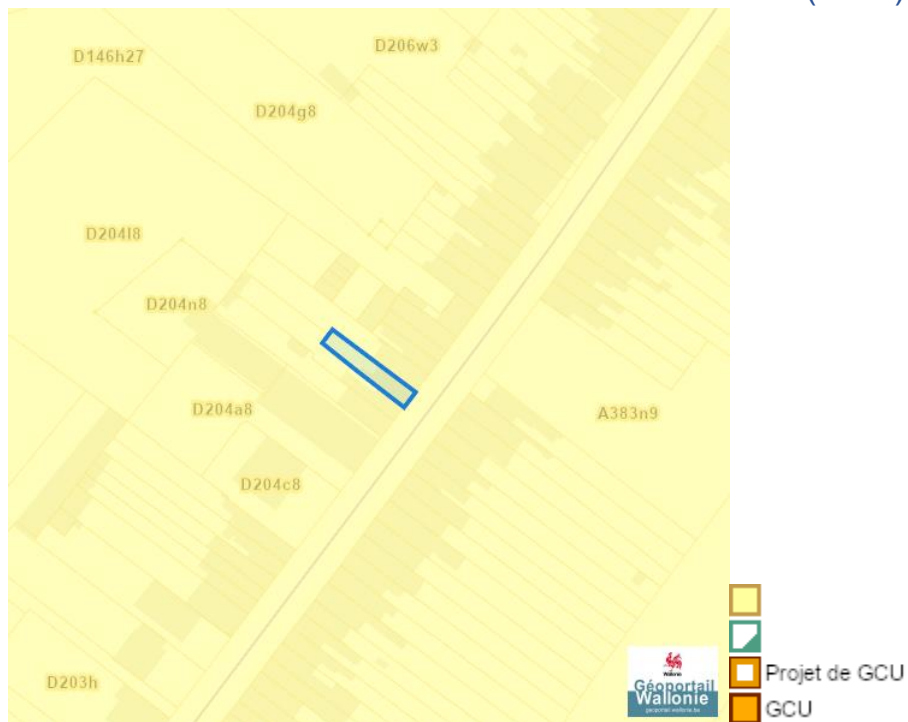
Schéma de Développement Communal (SDC)



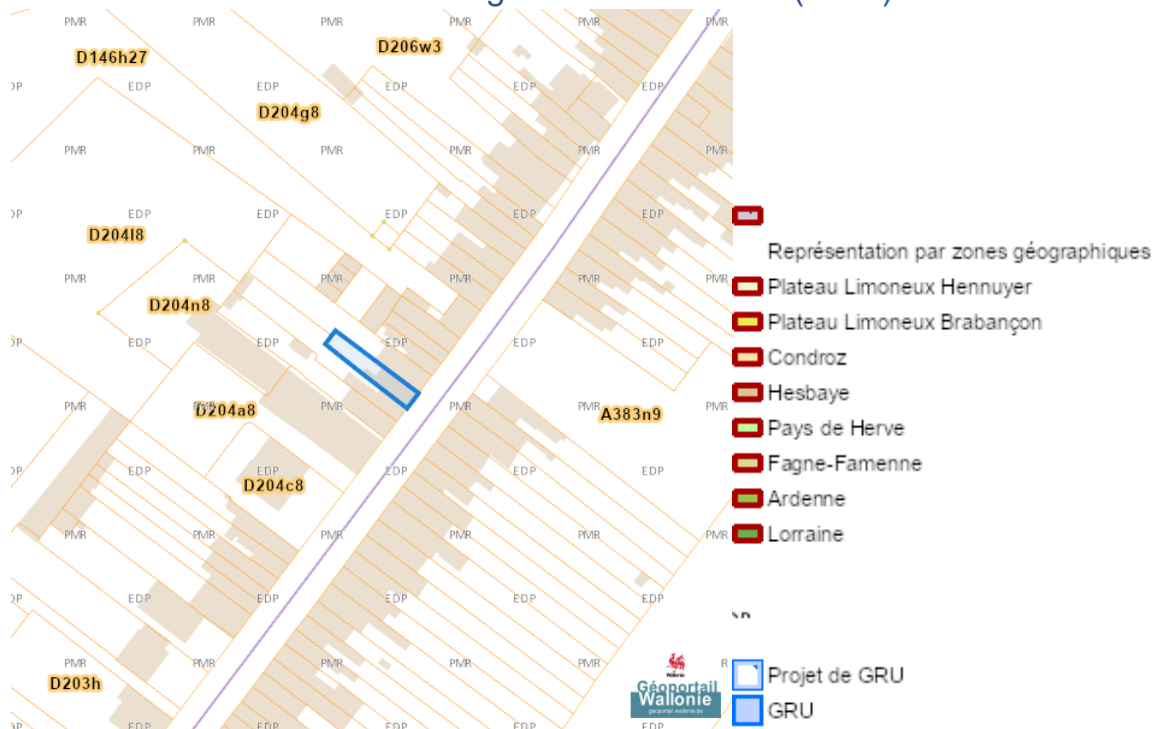
Dossier: 00-01-1964/001

rue Conreur 121, 7100 La Louvière

Guide Communal d'Urbanisme (GCU)



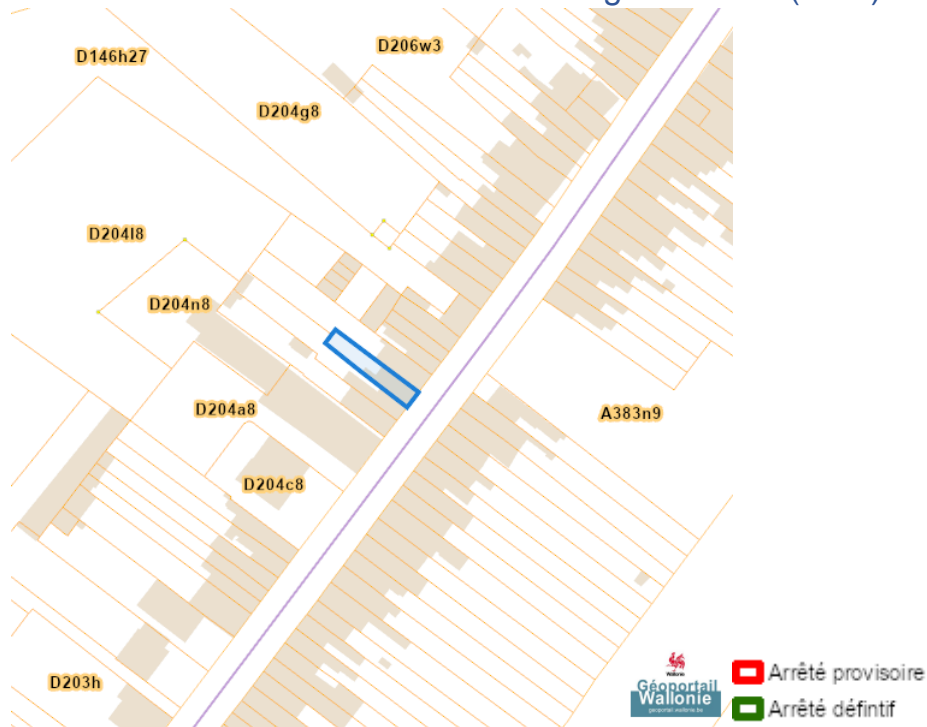
Guide Régional d'Urbanisme (GRU)



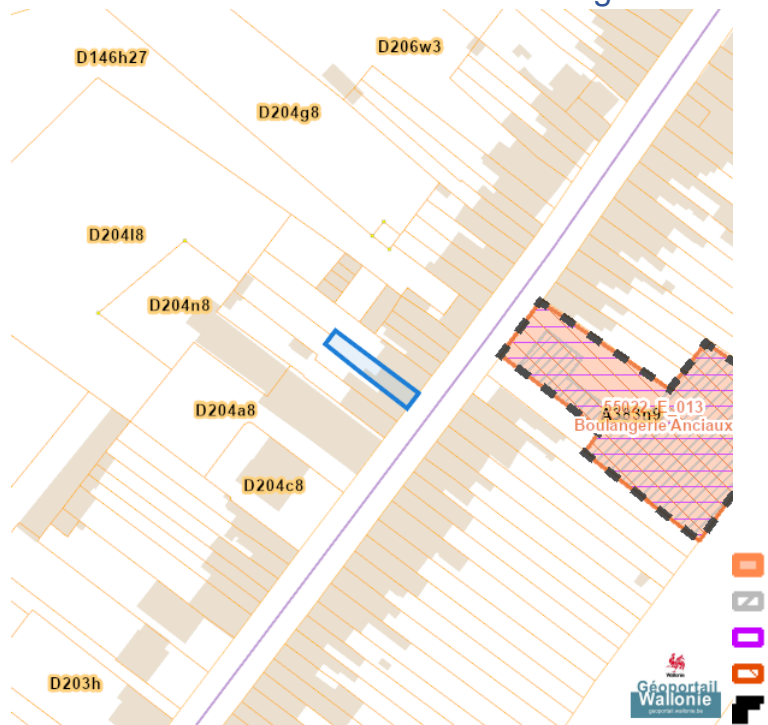
Dossier: 00-01-1964/001

rue Conreur 121, 7100 La Louvière

Sites à réaménager de droit (SAR)



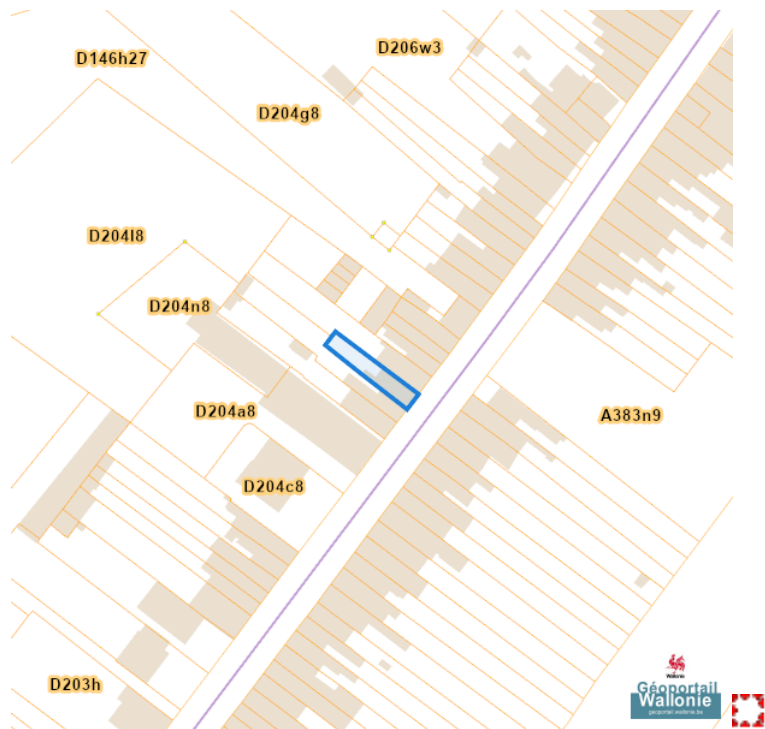
Sites à réaménager inventaire (ISA)



Dossier: 00-01-1964/001








rue Conreur 121, 7100 La Louvière

Taxation des bénéfices résultant d'une révision du plan de secteur



Dossier: 00-01-1964/001

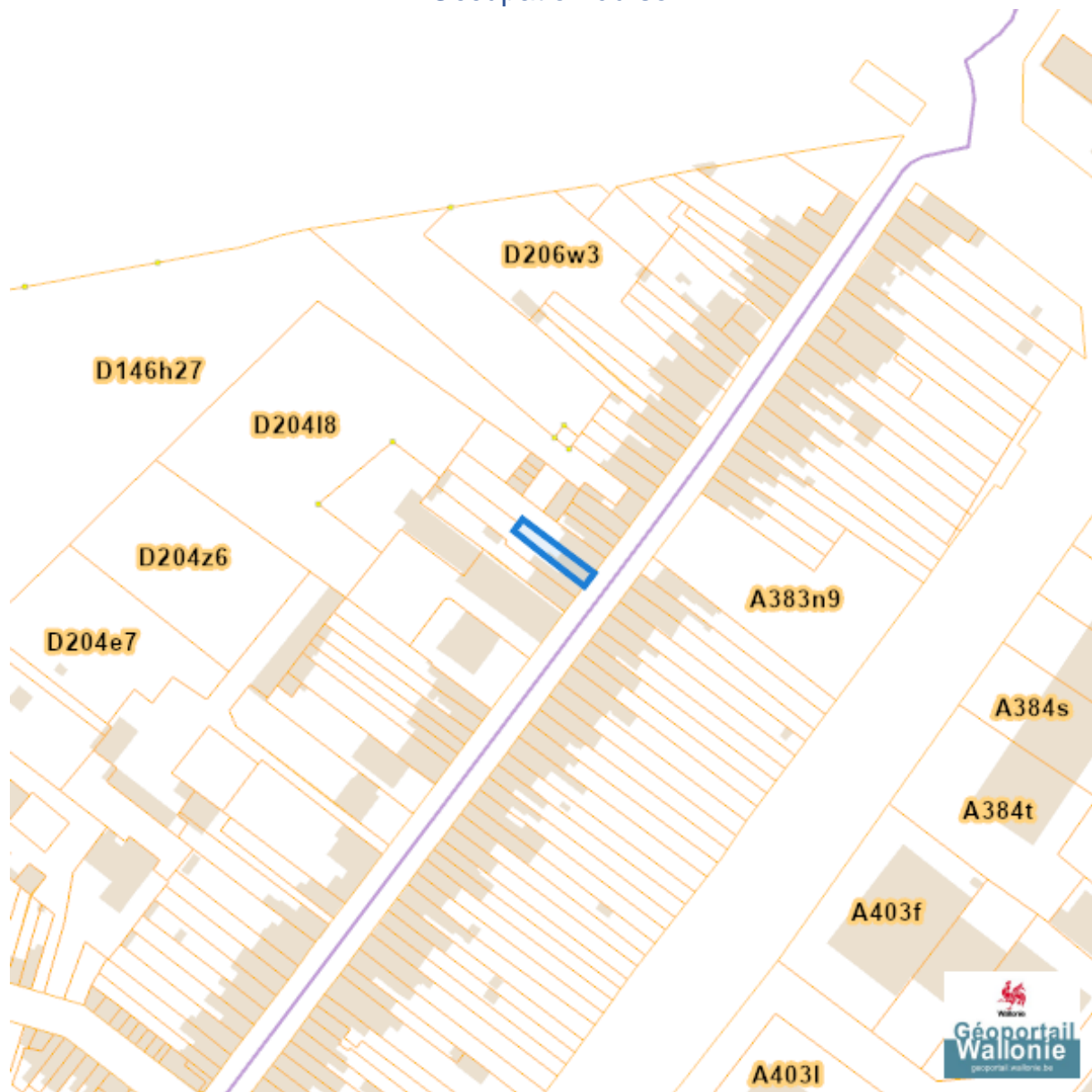


-  Zone vulnérable basée sur un risque de probabilité d'effets dangereux supérieure à E-5 et sur une distance de 100m autour du site SEVESO
-  Zone vulnérable basée sur un risque de probabilité d'effets dangereux comprise entre E-5 et E-6 et sur une distance de 200m autour du site SEVESO
-  Zone vulnérable basée sur une courbe provisoire de risque et sur une distance de 200m autour du site SEVESO
- Seuil SEVESO
-  Petits seuils SEVESO
-  Grands seuils SEVESO
- Seuil SEVESO
-  Petits seuils SEVESO
-  Grands seuils SEVESO

Dossier: 00-01-1964/001

Sol et sous-sol

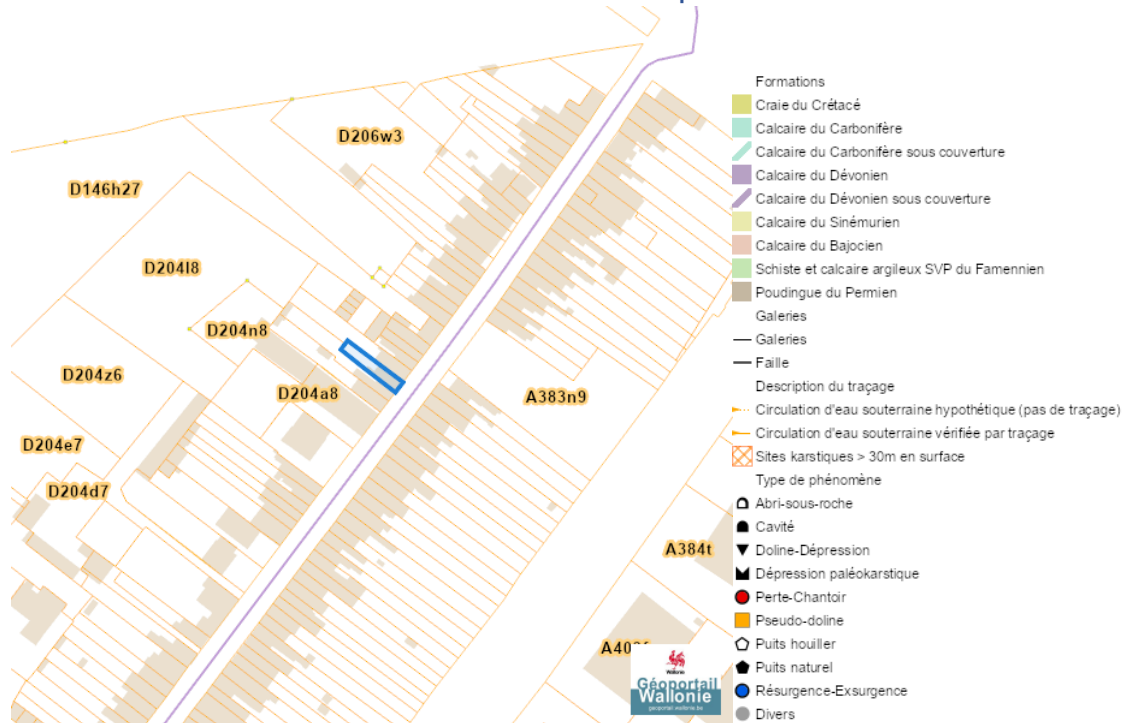
Occupation du sol



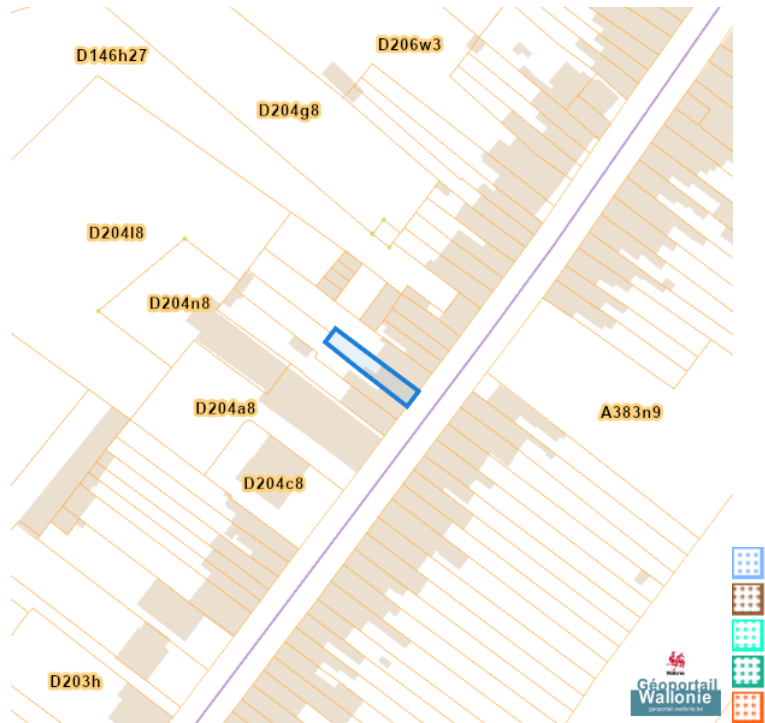
Dossier: 00-01-1964/001

rue Conreur 121, 7100 La Louvière

Sites Karstiques

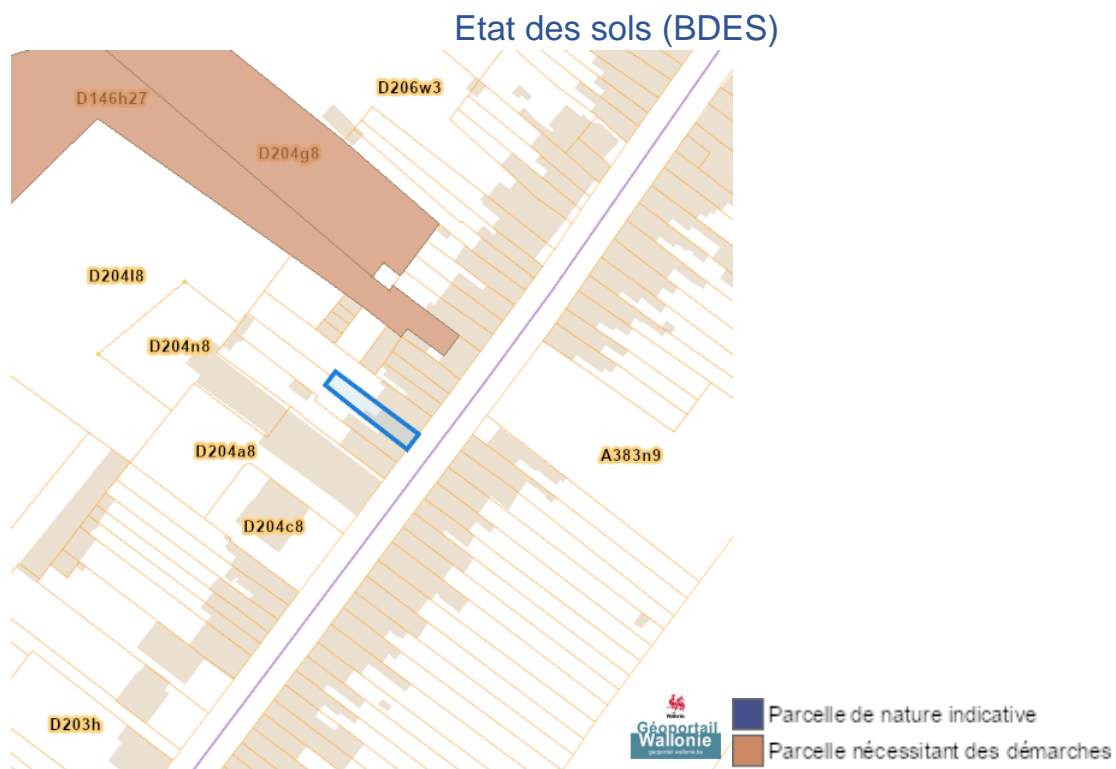


Zones de consultation de la DRIGM



Dossier: 00-01-1964/001

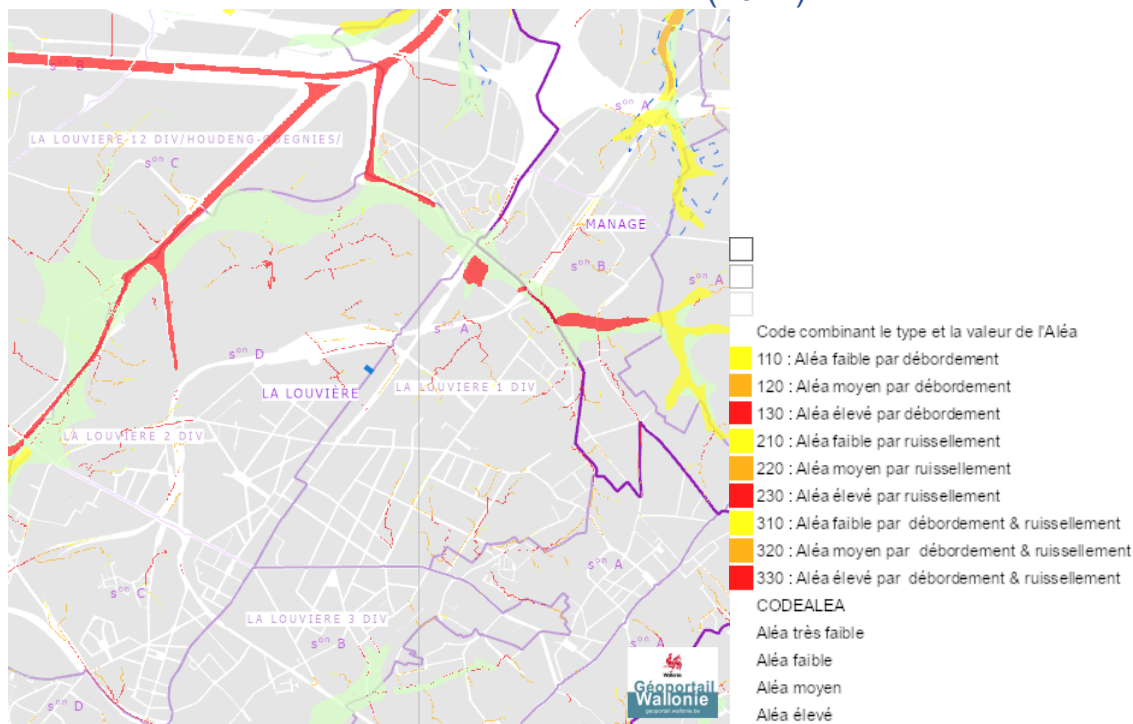
rue Conreur 121, 7100 La Louvière



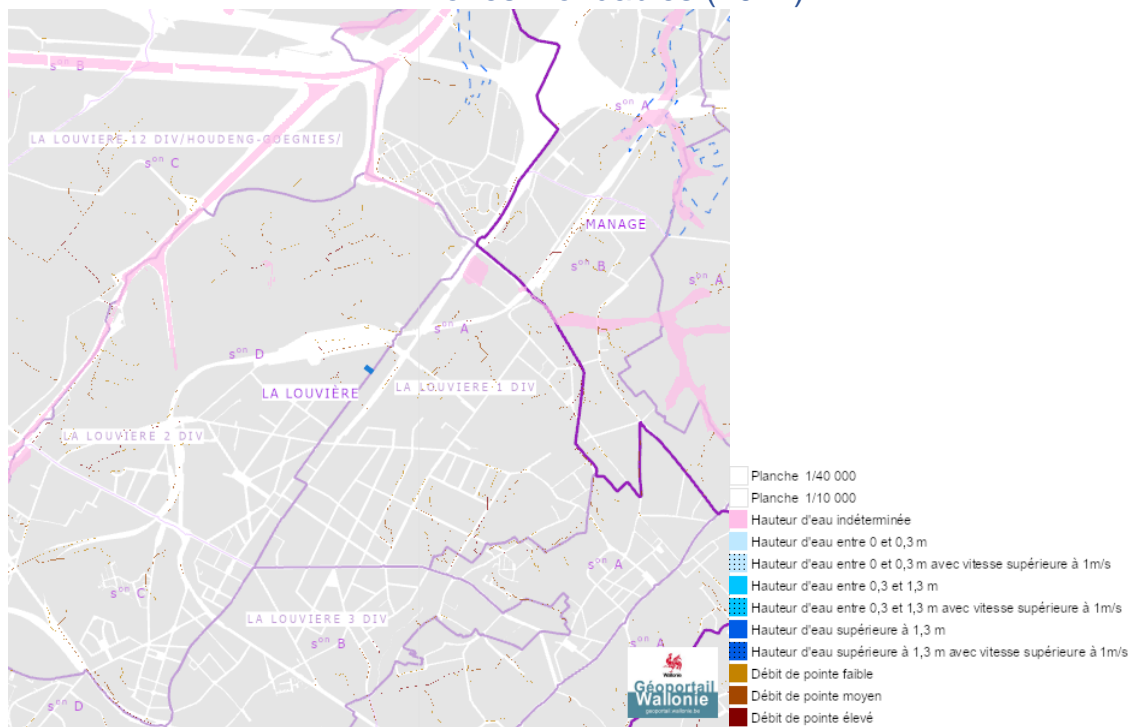
Dossier: 00-01-1964/001

Eau

Aléa d' inondation (2021)

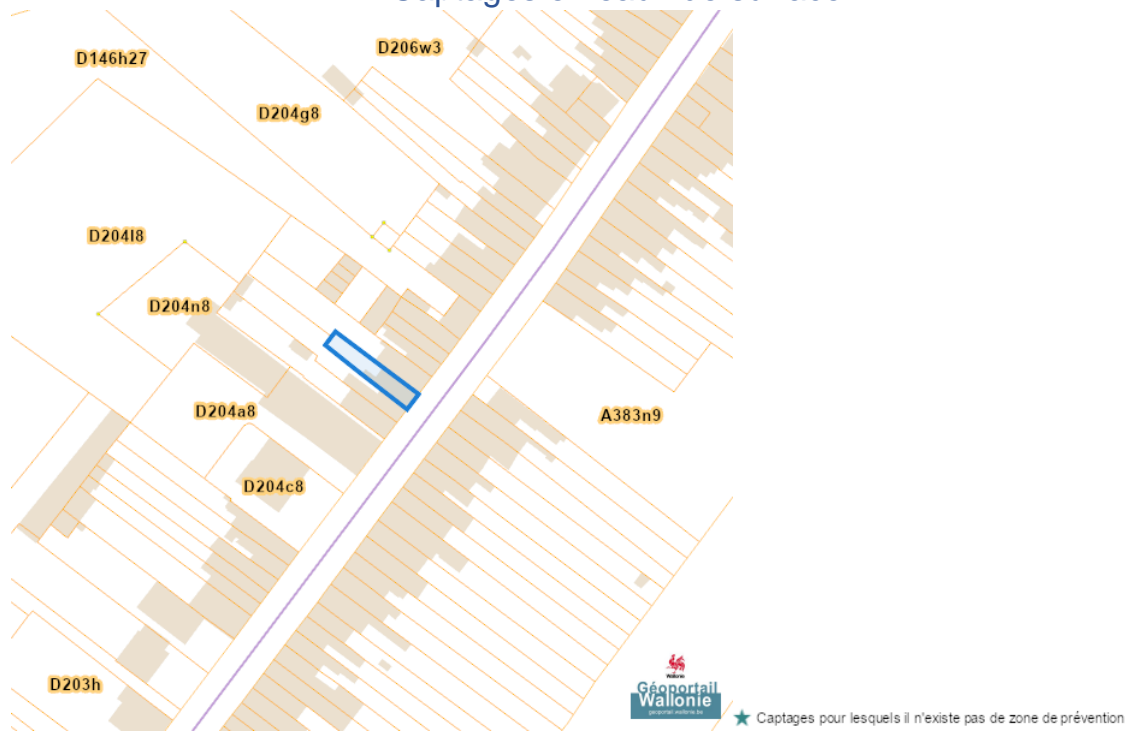


Zones inondables (2021)

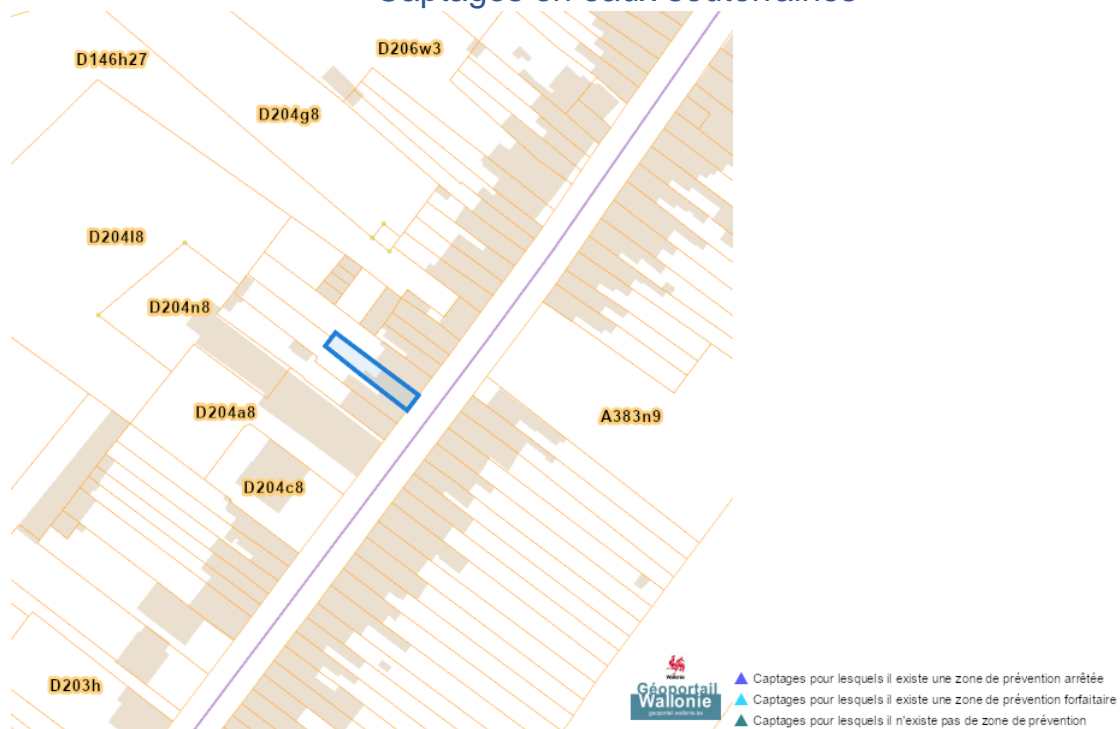


rue Conreur 121, 7100 La Louvière

Captages en eaux de surface



Captages en eaux souterraines





Dossier: 00-01-1964/001

Plan d'Assainissement par Sous-bassin Hydrographique (PASH)

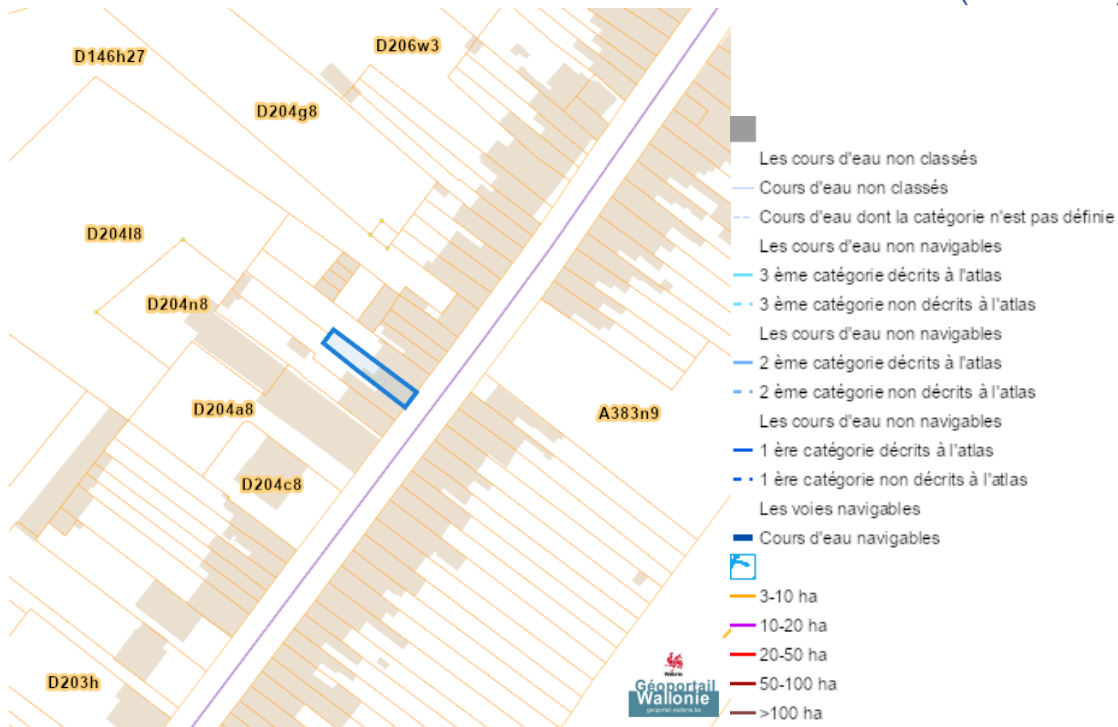


rue Conreur 121, 7100 La Louvière

- Assainissement collectif
 -  Collectif
 -  Collectif hors zone urbanisable
- Assainissement autonome
 -  Autonome
- Assainissement transitoire
 -  Transitoire
- Collecteurs gravitaires
 -  Collecteur gravitaire - Existant (localisation vérifiée)
 -  Collecteur gravitaire - Existant (schématique, localisation à vérifier)
 -  Collecteur gravitaire - En construction
 -  Collecteur gravitaire - A l'étude
- Collecteurs sous pression
 -  Collecteur sous-pression - Existant (localisation vérifiée)
 -  Collecteur sous-pression - Existant (schématique, localisation à vérifier)
 -  Collecteur sous-pression - En construction
 -  Collecteur sous-pression - A l'étude
- Type de système
 -  Strictement eaux usées
 -  Strictement eaux claires
- Unitaire (eaux usées et claires)
 - Egout gravitaire
 -  Egout gravitaire - Existant (localisation vérifiée)
 -  Egout gravitaire - Existant (schématique, localisation à vérifier)
 -  Egout gravitaire - En construction
 -  Egout gravitaire - A l'étude
 -  Egout gravitaire - Existence à vérifier auprès de la commune
 - Egout sous pression
 -  Egout sous pression - Existant (localisation vérifiée)
 -  Egout sous pression - Existant (schématique, localisation à vérifier)
 -  Egout sous pression - En construction
 -  Egout sous pression - A l'étude
 -  Egout sous pression - Existence à vérifier auprès de la commune
- Pompage
 -  Existant
 -  En construction
 -  A l'étude
- Publiques
 -  Existant
 -  En construction
 -  A l'étude
 -  A déclasser
 -  Hors Wallonie

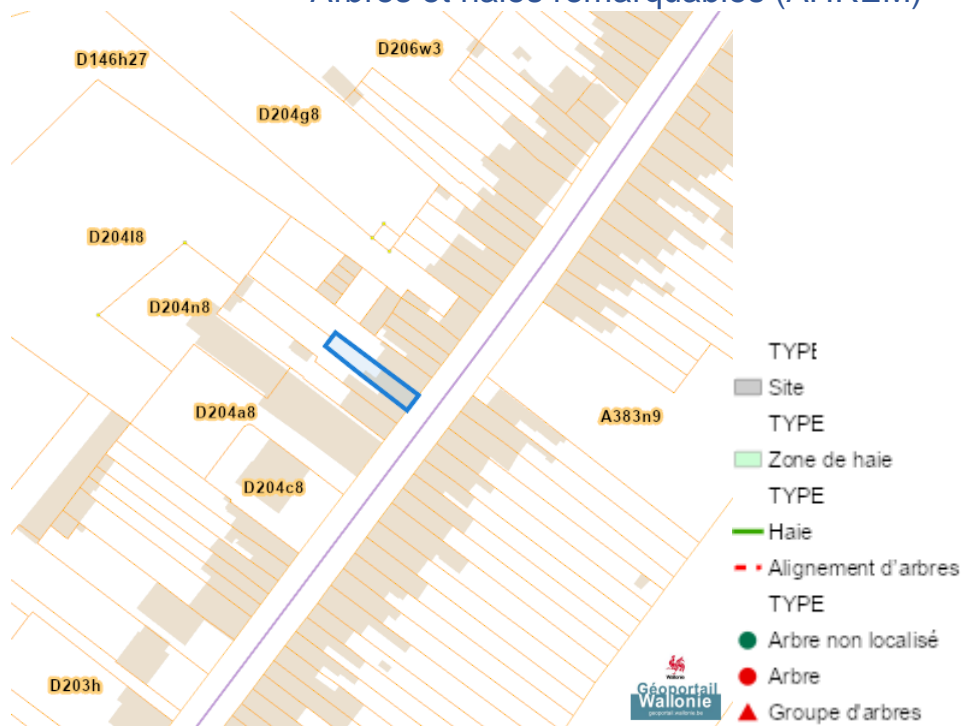
Dossier: 00-01-1964/001

Axes de ruissellement concentré et données associées (LIDAXES)

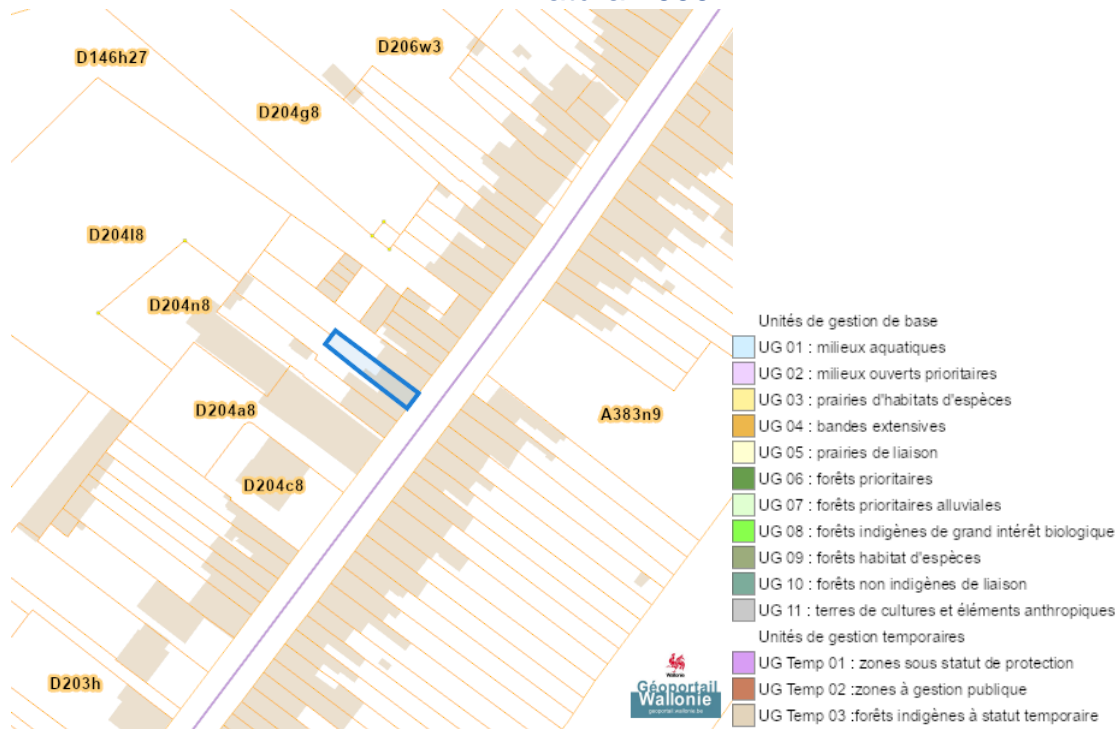


Nature

Arbres et haies remarquables (AHREM)



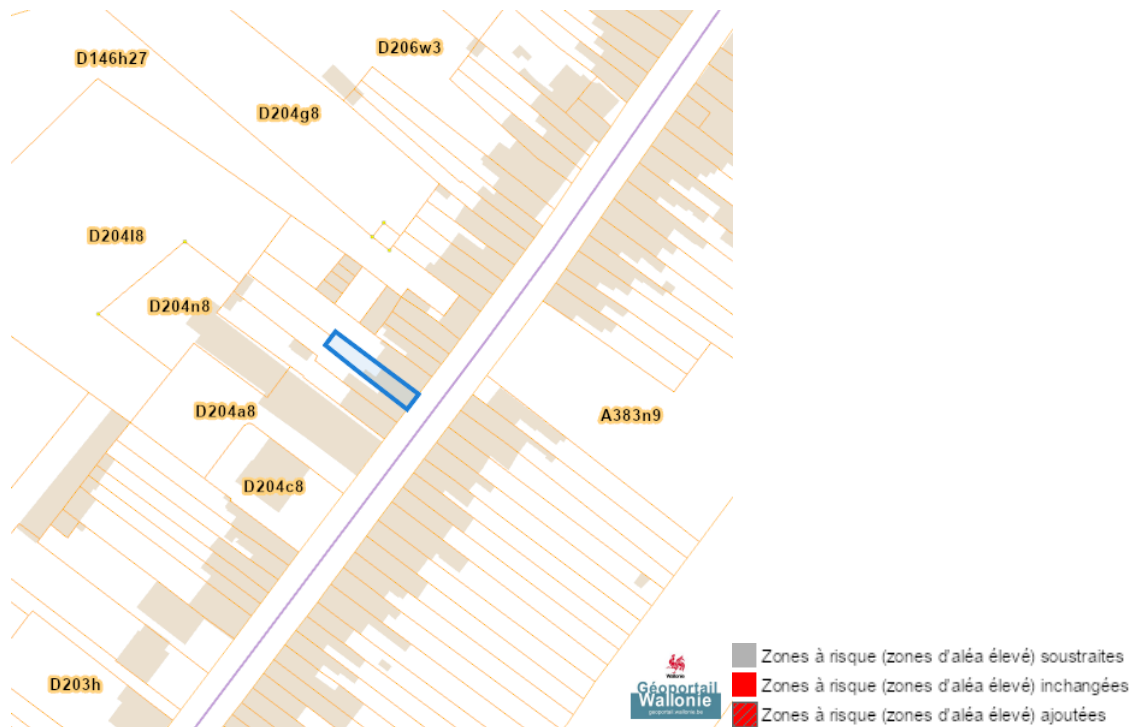
Natura 2000



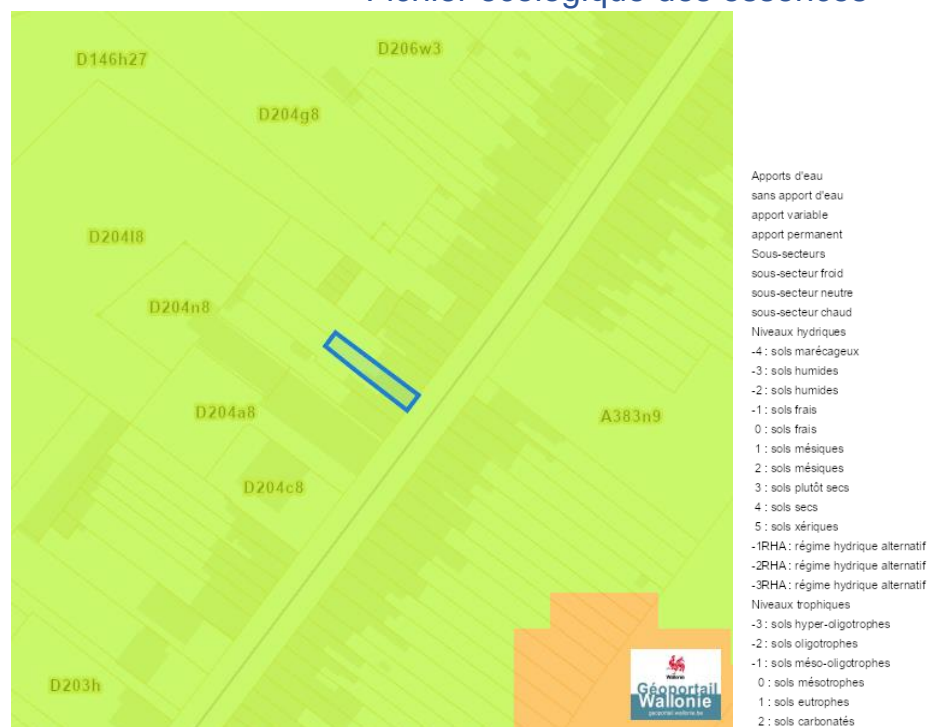
Dossier: 00-01-1964/001

rue Conreur 121, 7100 La Louvière

Loi sur le contrat d'assurance terrestre



Fichier écologique des essences

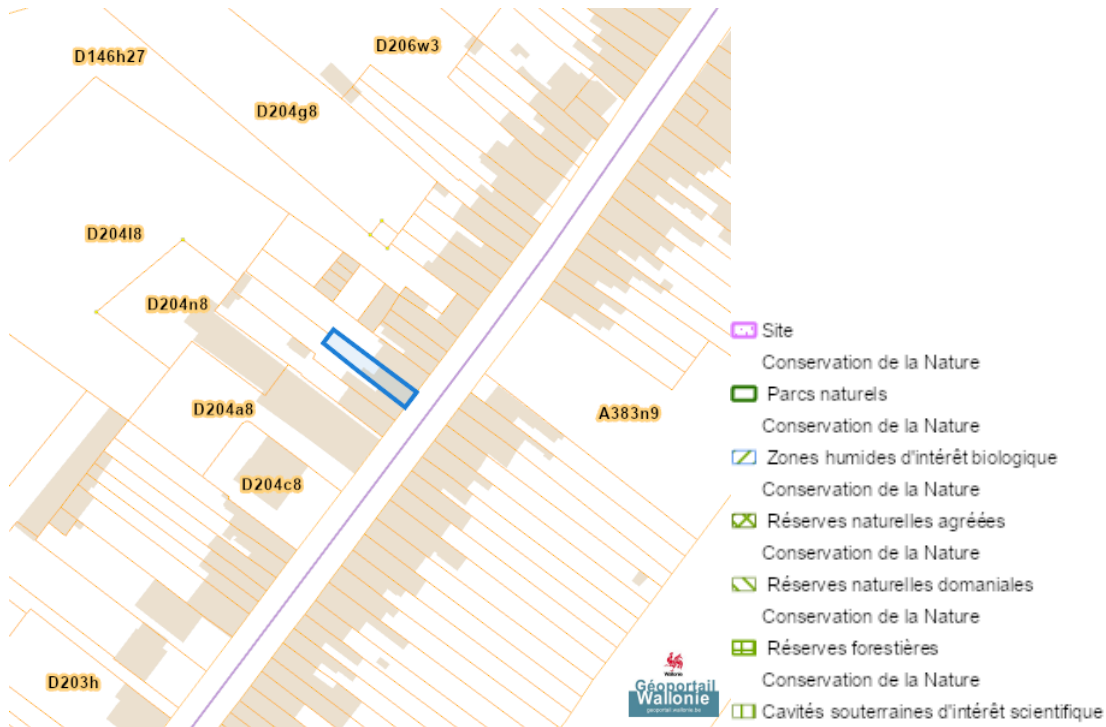


Dossier: 00-01-1964/001

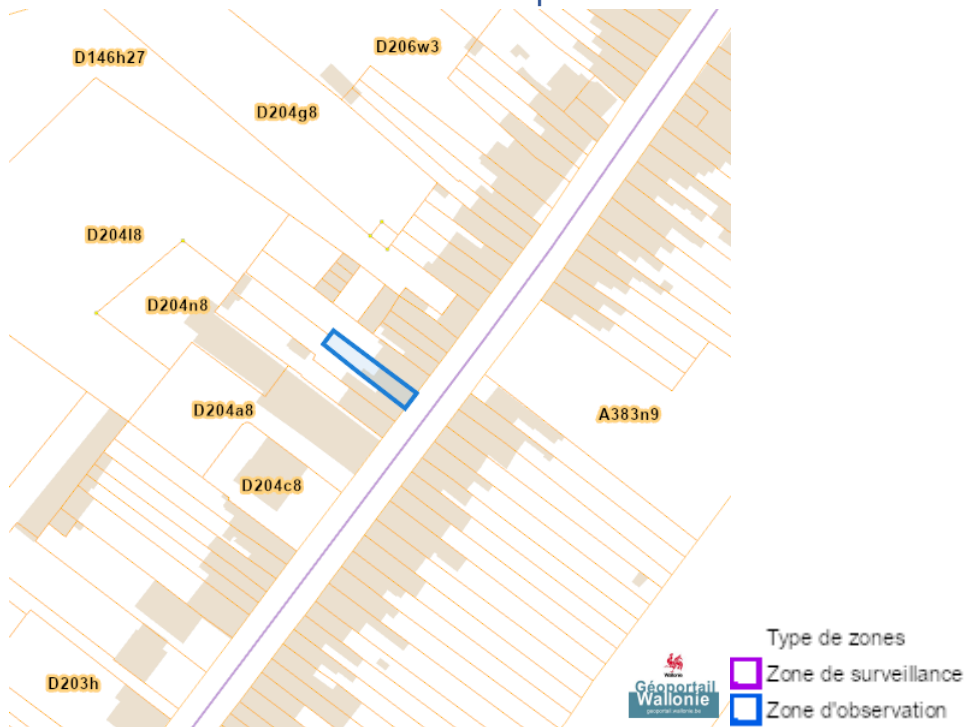
Document: DC à la carte - WALFRA - DC
 Cartes: 10/03/2025 - kdo7lujhuslzd3sjs7v05unjisp6zyj10ztlf8w

rue Conreur 121, 7100 La Louvière

Conservation de la nature



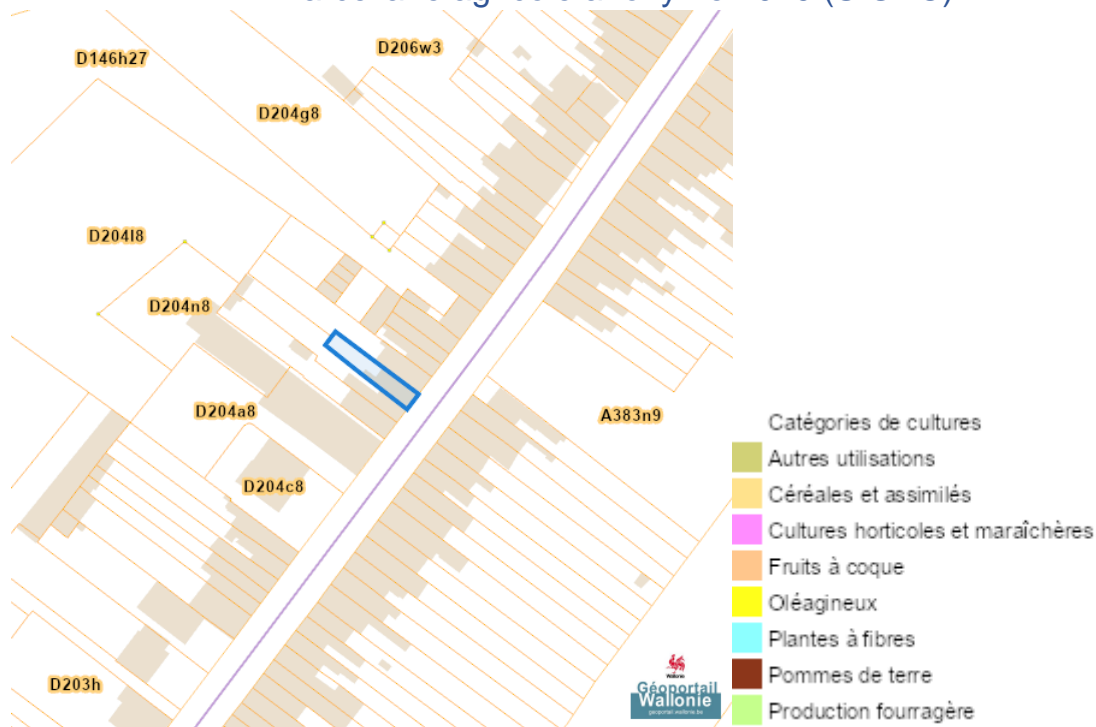
Peste porcine africaine



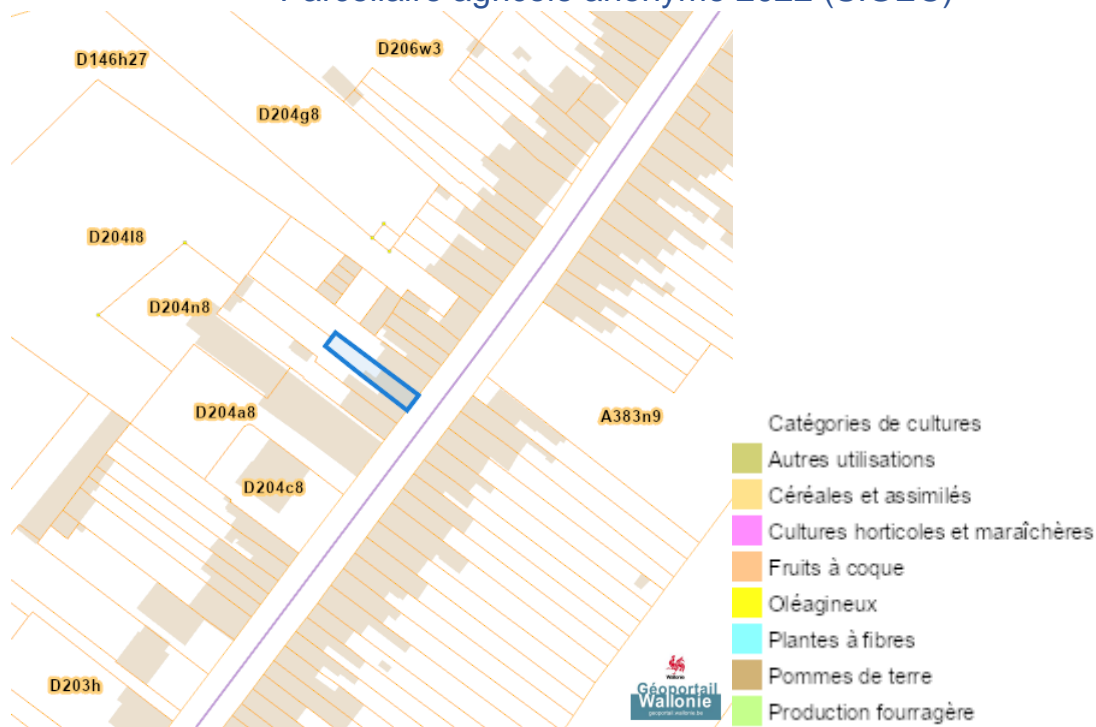
Dossier: 00-01-1964/001

rue Conreur 121, 7100 La Louvière

Parcelle agricole anonyme 2019 (SIGEC)

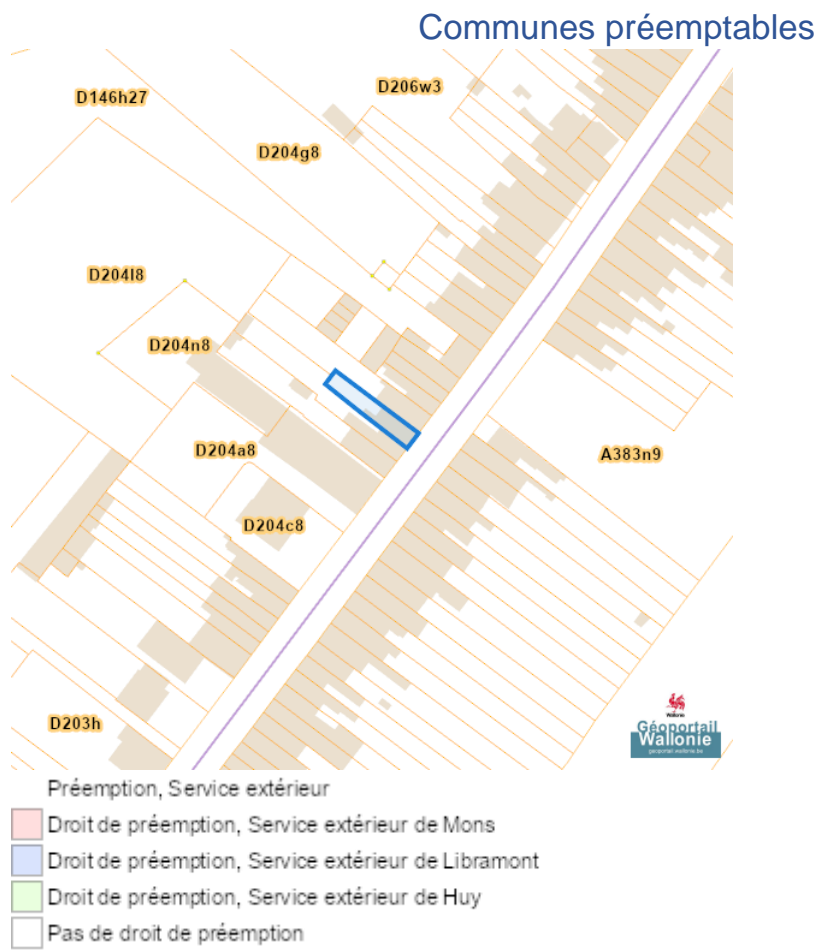


Parcelle agricole anonyme 2022 (SIGEC)



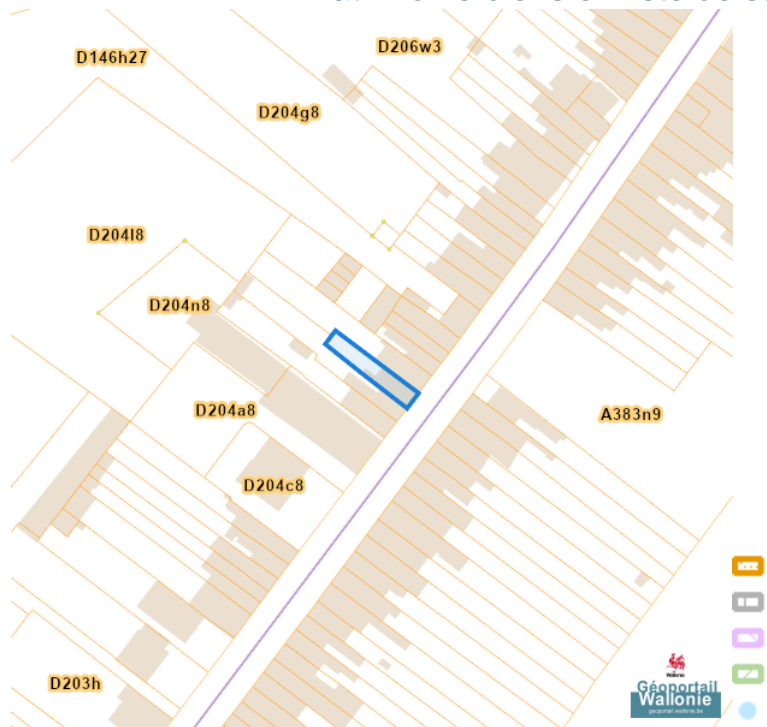
Dossier: 00-01-1964/001

Droit de préemption

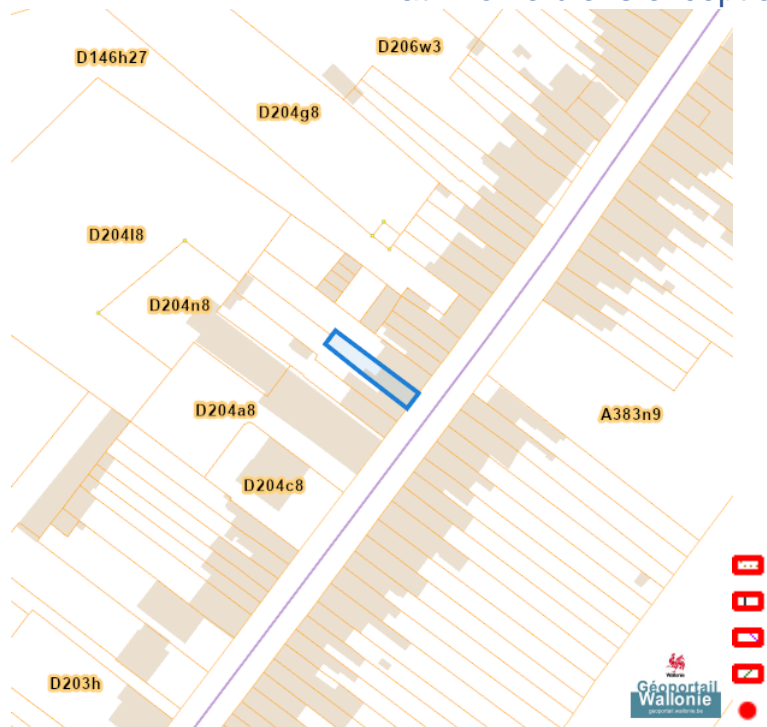


Patrimoine immobilier

Patrimoine biens en liste de sauvegarde

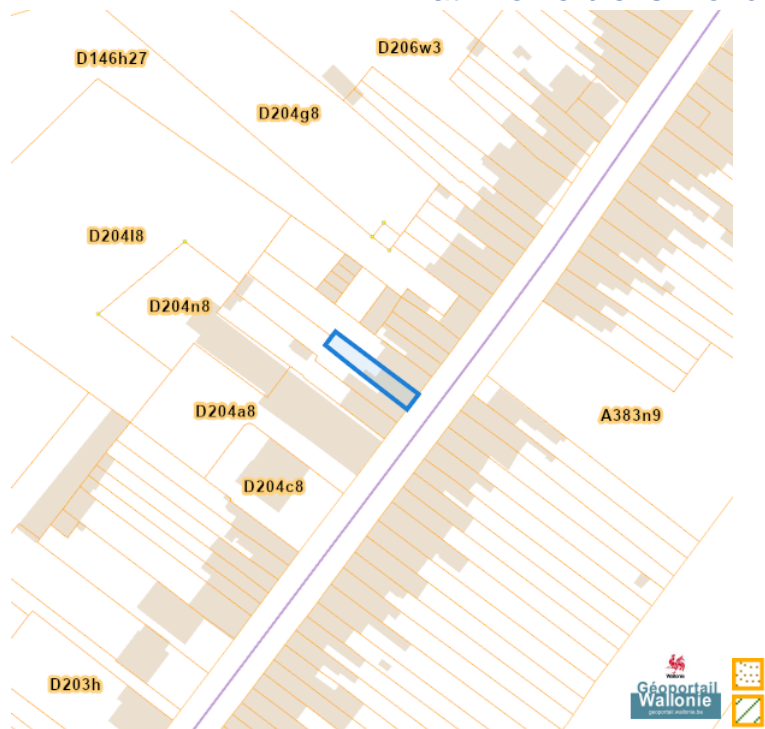


Patrimoine biens exceptionnels

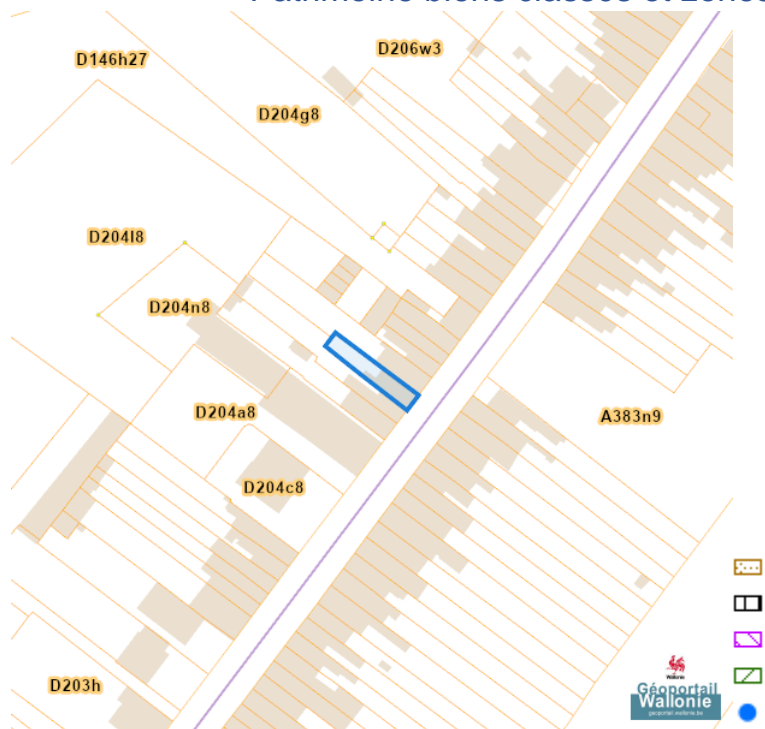


rue Conreur 121, 7100 La Louvière

Patrimoine biens mondiaux



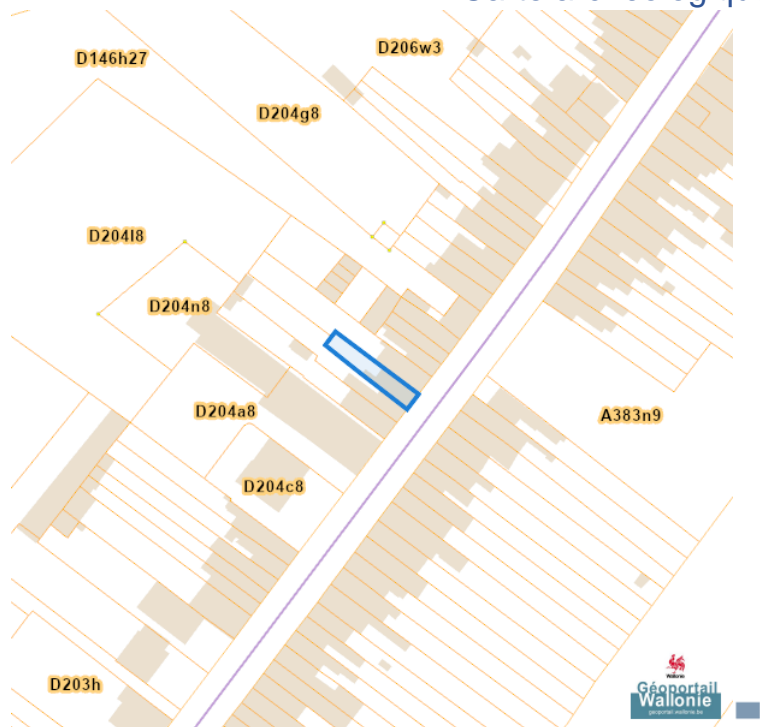
Patrimoine biens classés et zones de protection



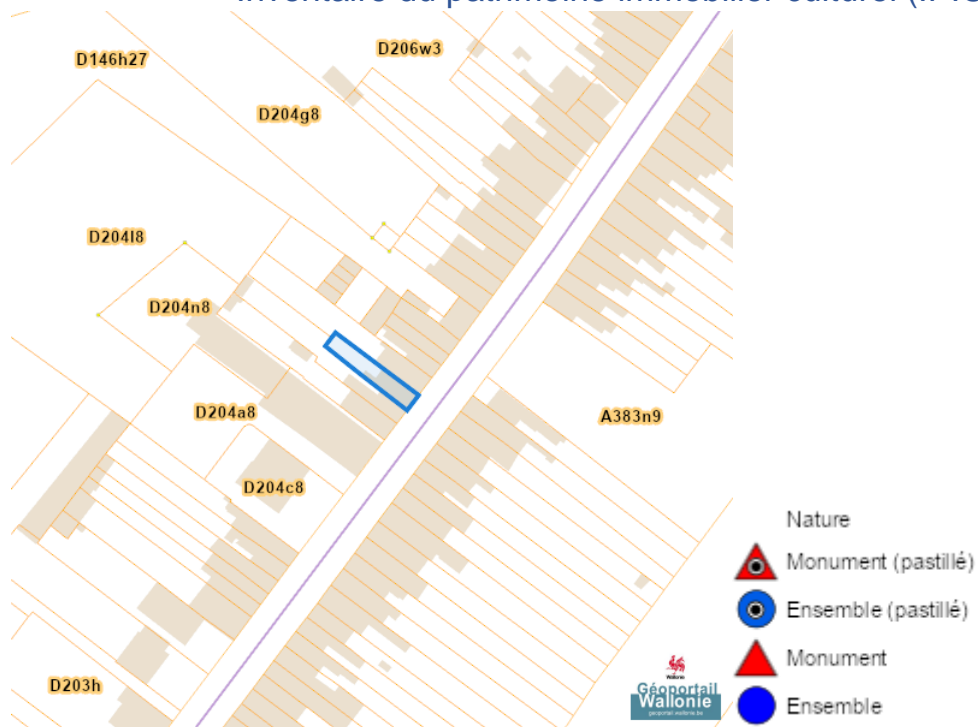
Dossier: 00-01-1964/001

rue Conreur 121, 7100 La Louvière

Carte archéologique



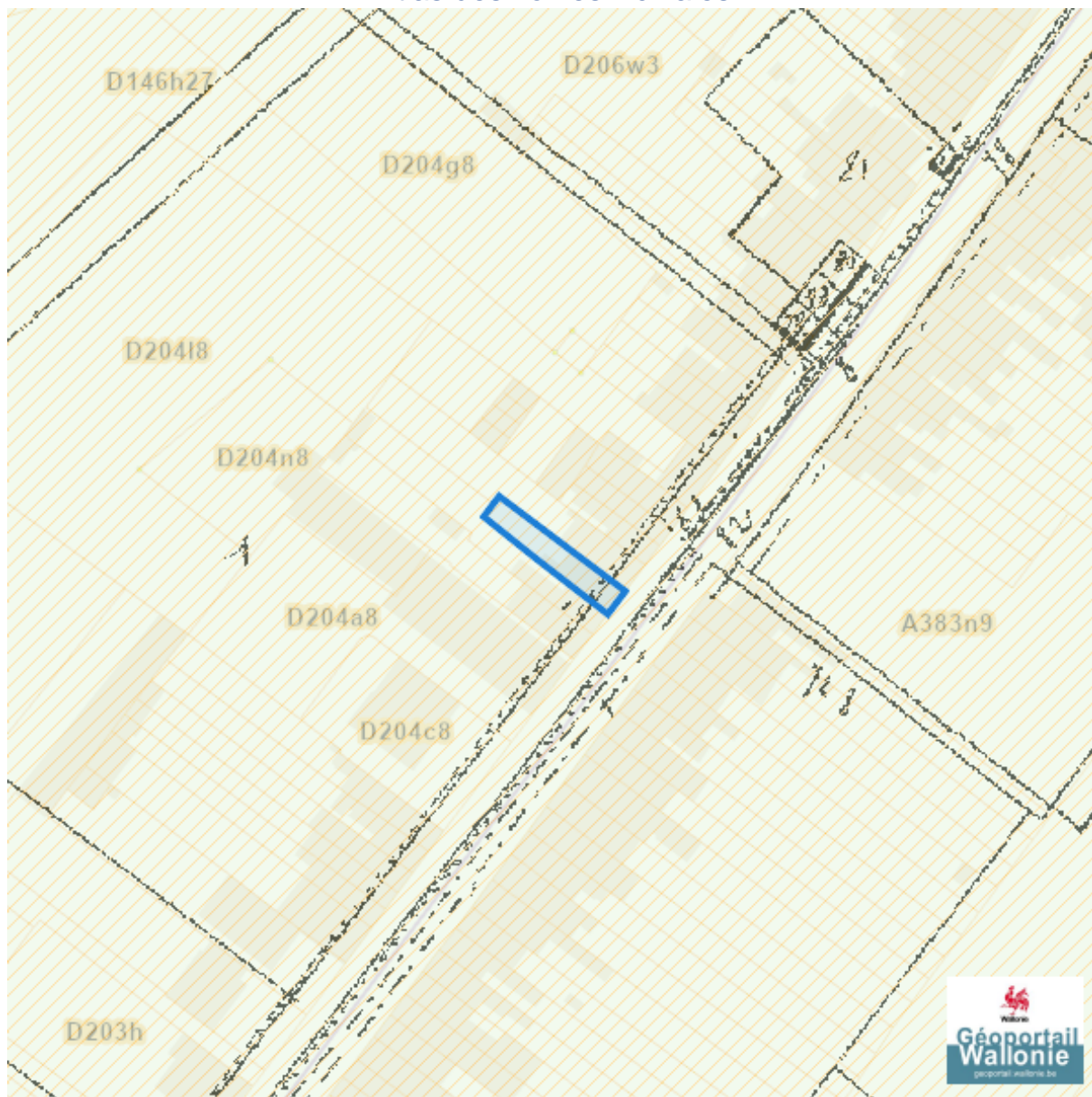
Inventaire du patrimoine immobilier culturel (IPIC)



Dossier: 00-01-1964/001

Cartes historiques

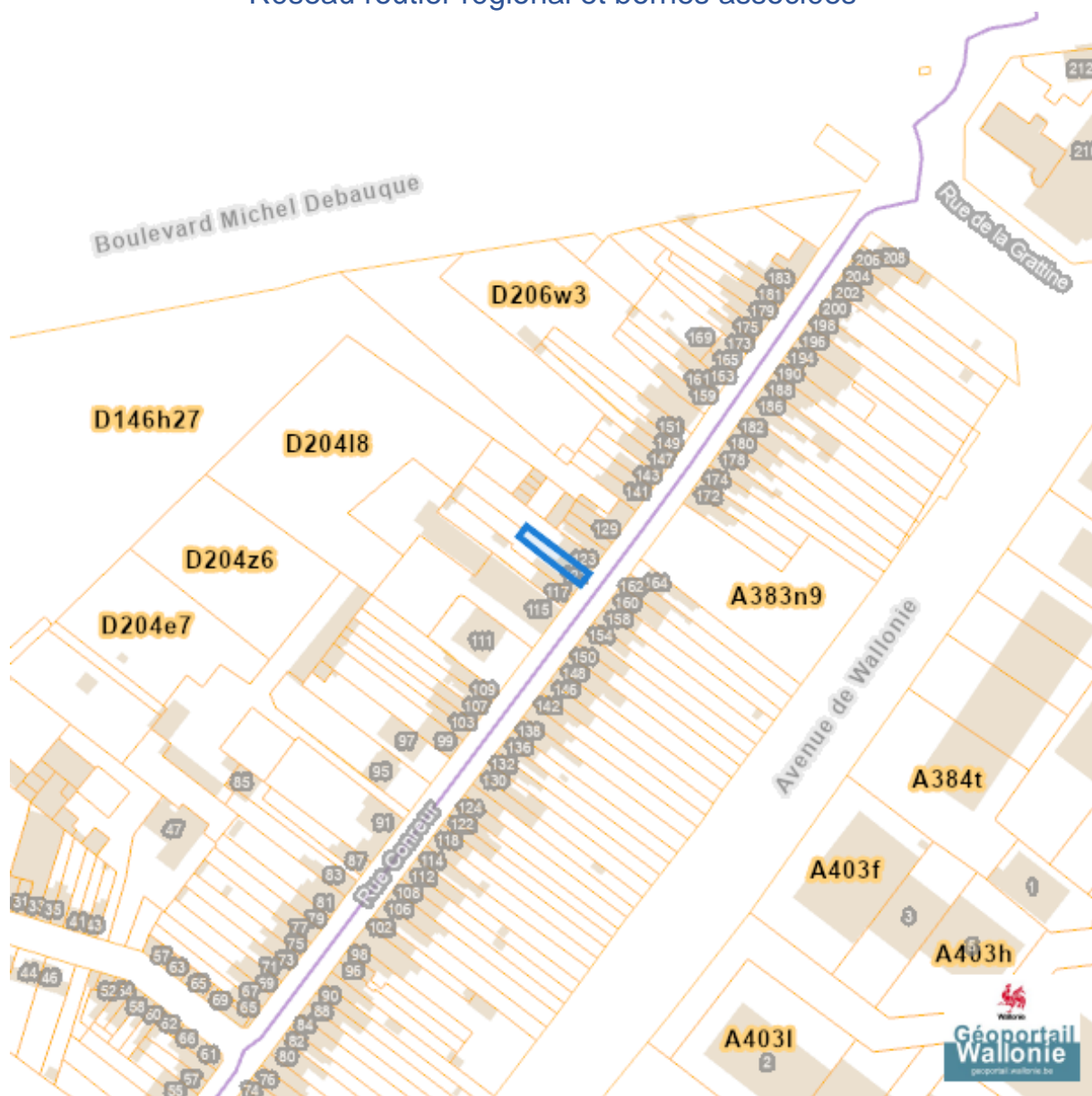
Atlas des voiries vicinales



Dossier: 00-01-1964/001

Autres cartes

Réseau routier régional et bornes associées



Dossier: 00-01-1964/001