

DC à la carte



Rue du Molinay 97, 4100 Seraing
62096A0287/00H006

[Lieu](#)
[Environs](#)
[Cadastre](#)
[Plan régional](#)
[Amenagement du territoire](#)
[Sol et sous-sol](#)
[Eau](#)
[Nature](#)
[Droit de préemption](#)
[Patrimoine immobilier](#)
[Cartes historiques](#)
[Autres cartes](#)

Dossier: 25-02-1299/001

Lieu



Dossier: 25-02-1299/001

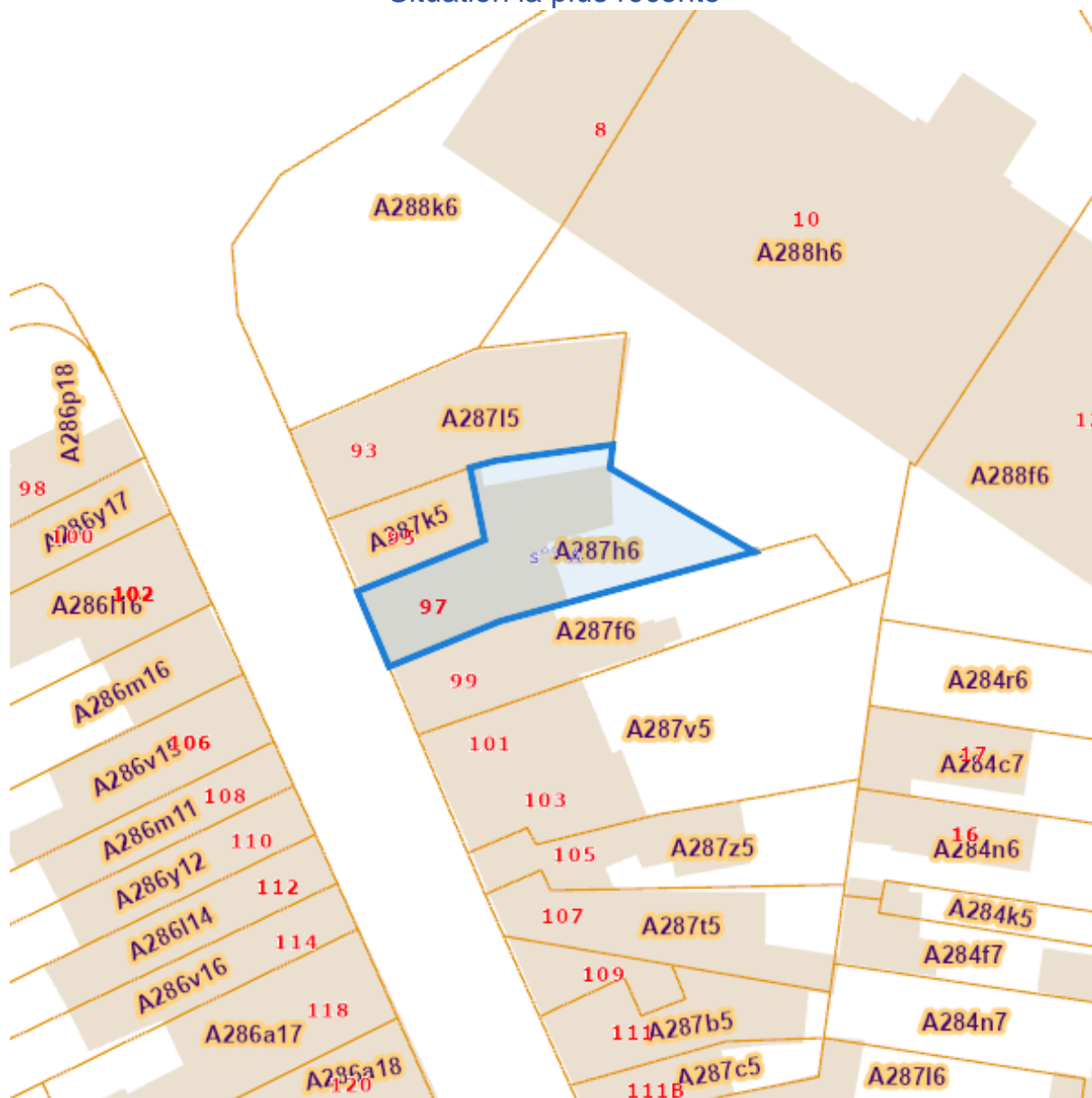
Environs



Dossier: 25-02-1299/001

Cadastre

Situation la plus récente



eservices.minfin.fgov.be

Dossier: 25-02-1299/001

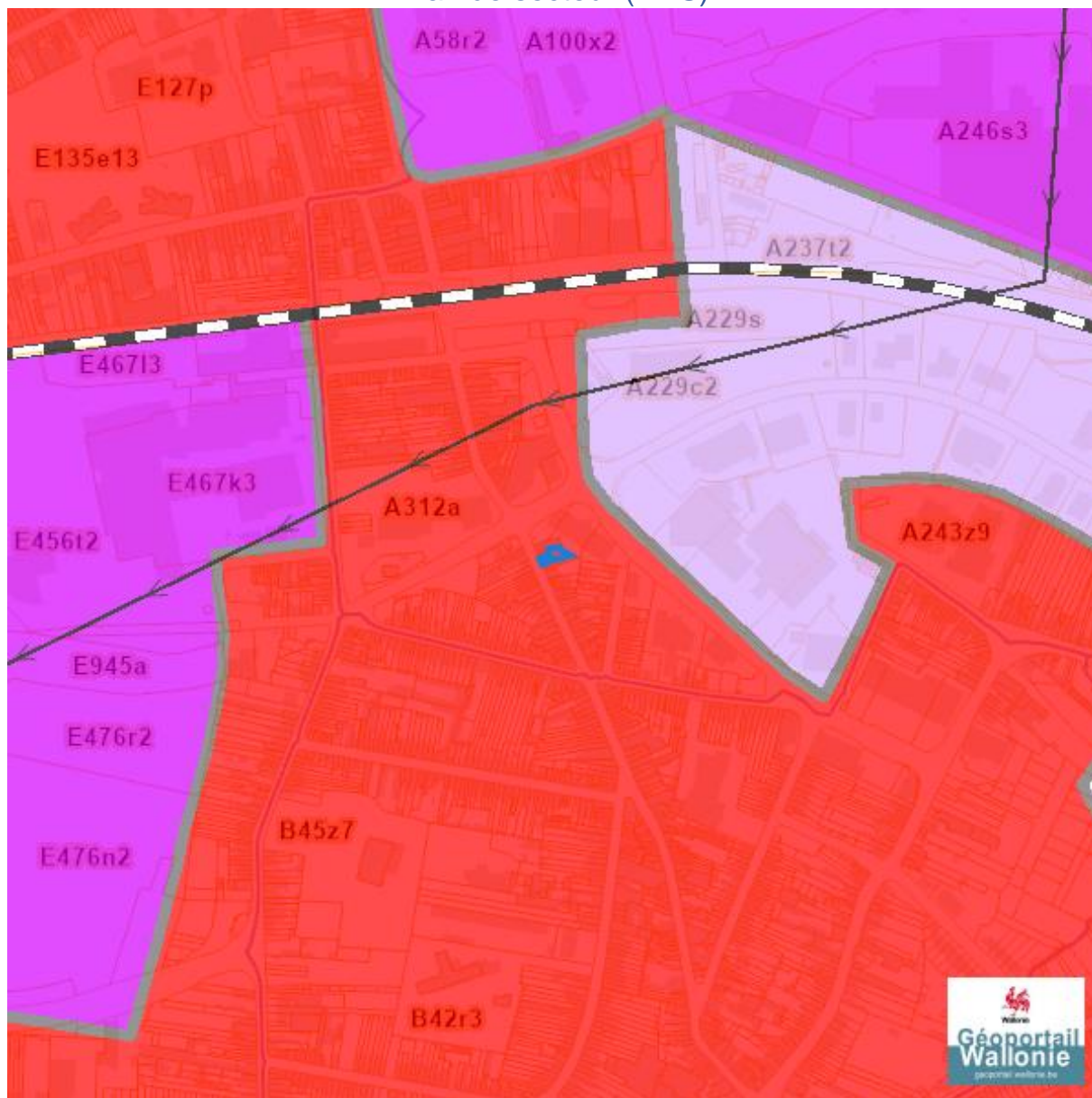
Situation fiscale



eservices.minfin.fgov.be






























Plan régional

Plan de secteur (PDS)



Dossier: 25-02-1299/001

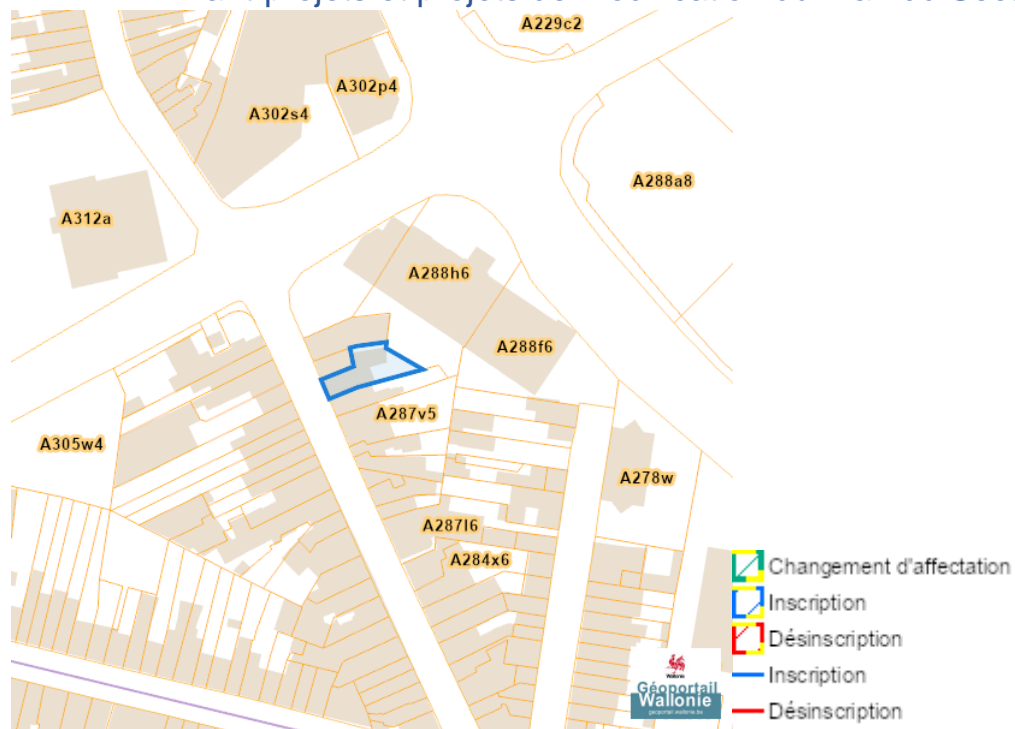
Rue du Molinay 97, 4100 Seraing

	Habitat
	Habitat à caractère rural
	Habitat vert
	Services publics et équipements communautaires
	Centre d'enfouissement technique
	Centre d'enfouissement technique désaffecté
	Loisirs
	Servitude particulière
	Activité économique mixte
	Activité économique industrielle
	Activité économique spécifique Agro-Economique
	Activité économique spécifique Grande Distribution
	Activité économique spécifique Risque majeur
	Dépendances d'extraction
	Extraction à destination agricole
	Extraction à destination forestière
	Extraction à destination espaces verts
	Extraction à destination zone naturelle
	Aménagement communal concerté
	Aménagement communal concerté à caractère économique
	Enjeu communal
	Enjeu régional
	Agricole
	Forestière
	Espaces verts
	Naturelle
	Parc
	Eau
	Non affectée ("zone blanche")

Dossier: 25-02-1299/001

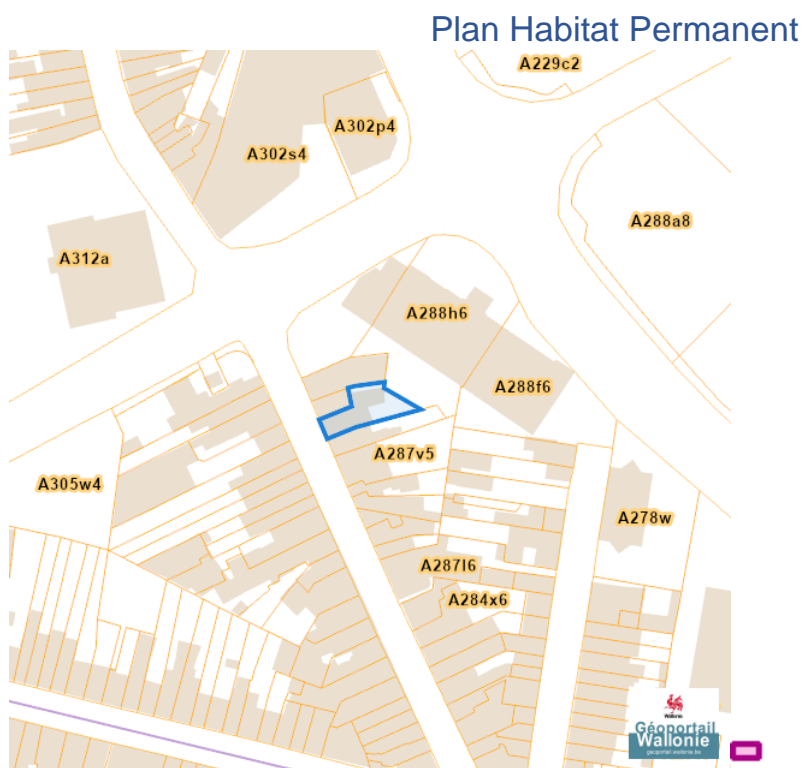
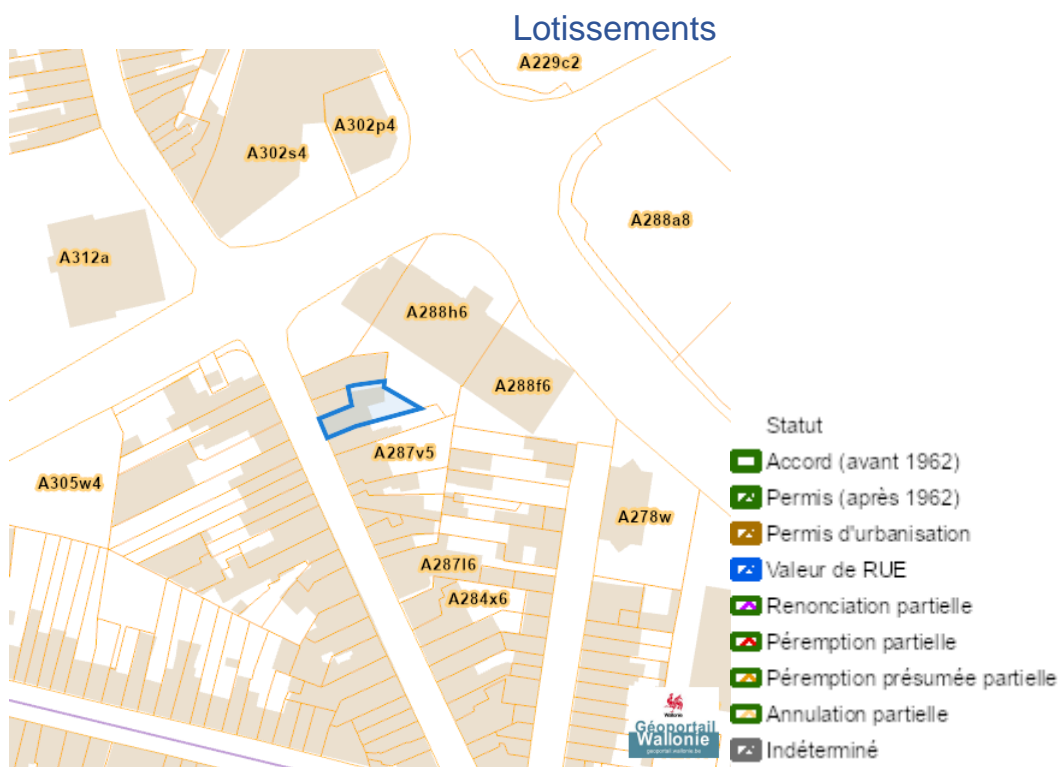
Rue du Molinay 97, 4100 Seraing

Avant-projets et projets de modification du Plan du Secteur



Dossier: 25-02-1299/001

Aménagement du territoire

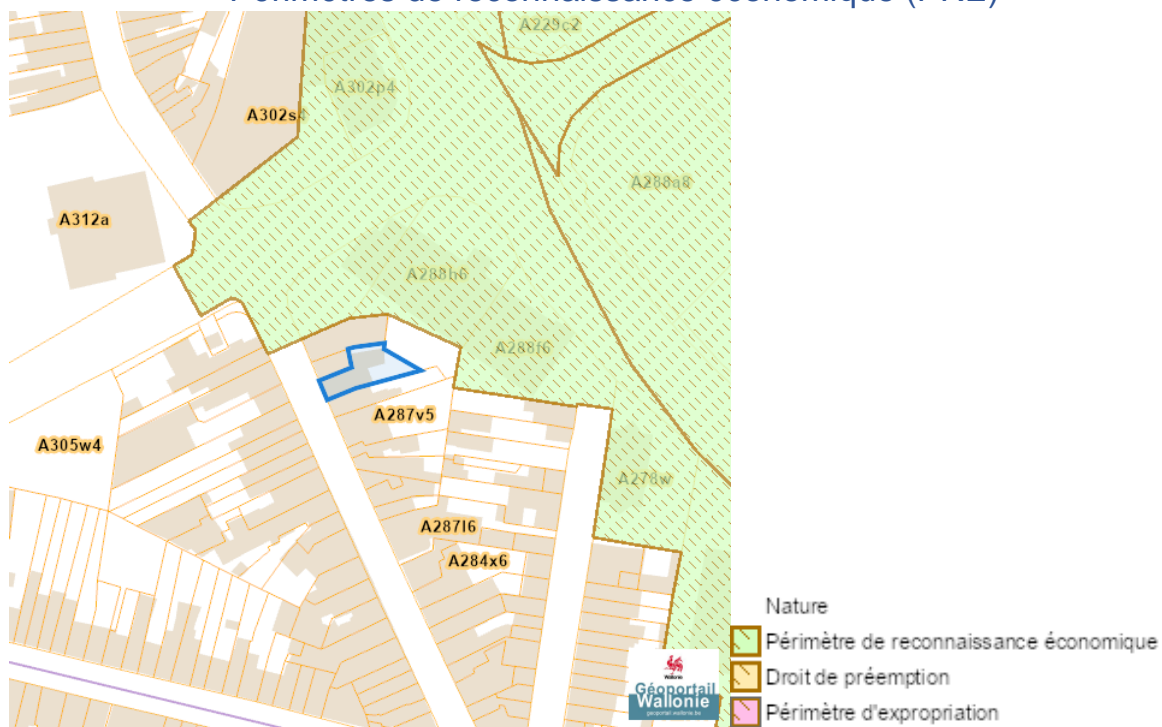


Rue du Molinay 97, 4100 Seraing

Périmètres de remembrement urbain (PRU)



Périmètres de reconnaissance économique (PRE)



Dossier: 25-02-1299/001

Rue du Molinay 97, 4100 Seraing

Périmètres de rénovation urbaine



Périmètres de revitalisation urbaine



Dossier: 25-02-1299/001

Rue du Molinay 97, 4100 Seraing

Schéma d'Orientation Local (SOL)

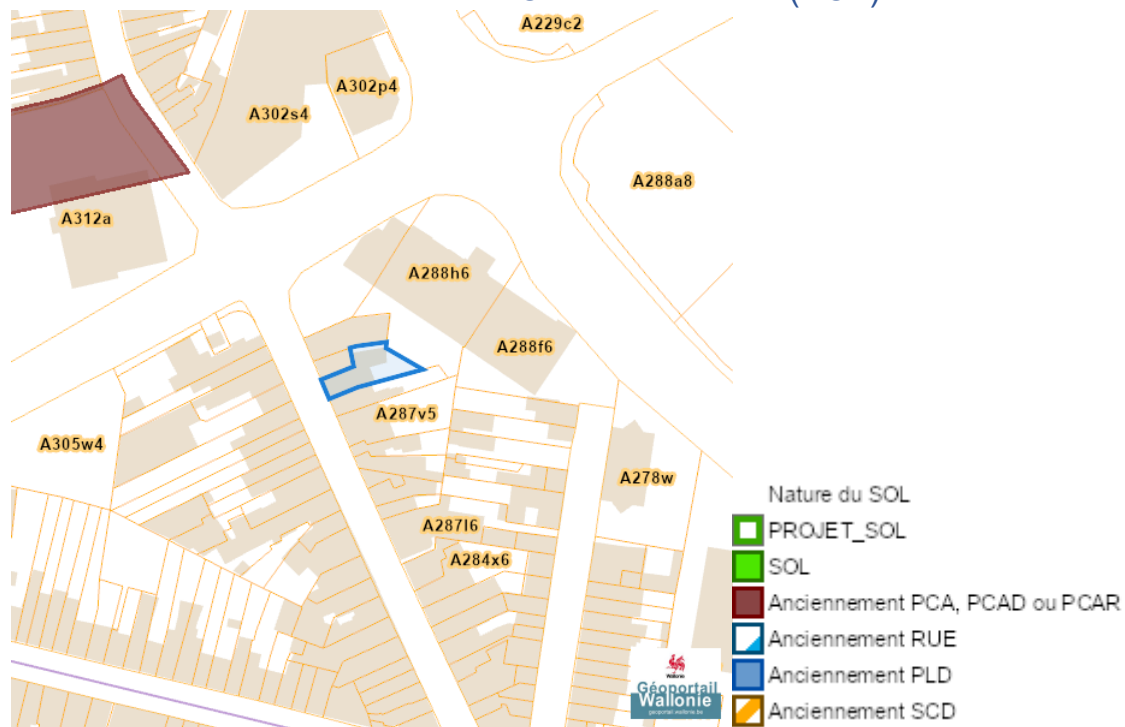


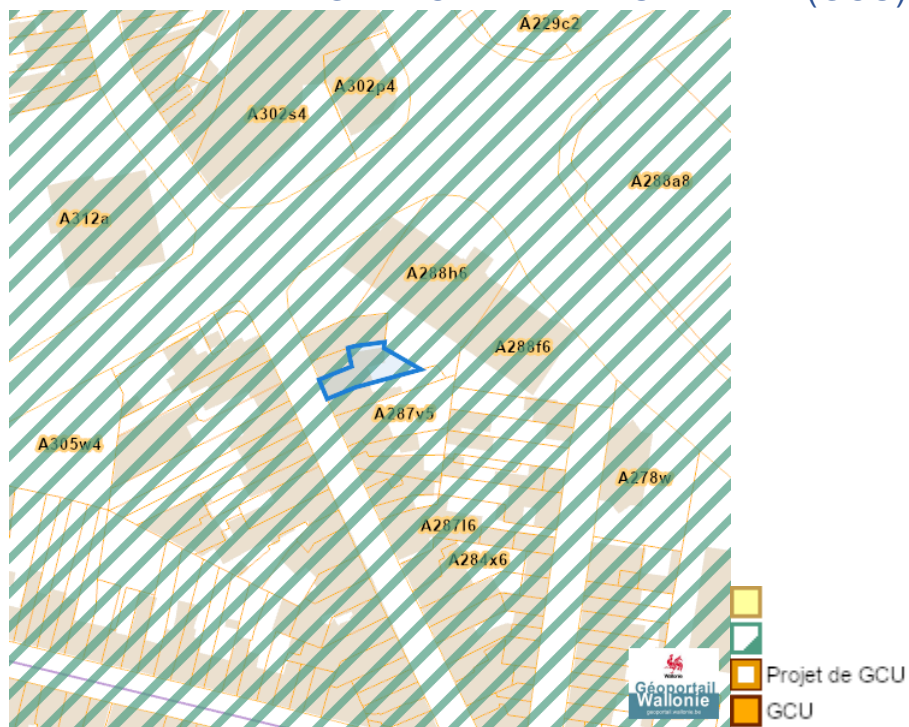
Schéma de Développement Communal (SDC)



Dossier: 25-02-1299/001

Rue du Molinay 97, 4100 Seraing

Guide Communal d'Urbanisme (GCU)



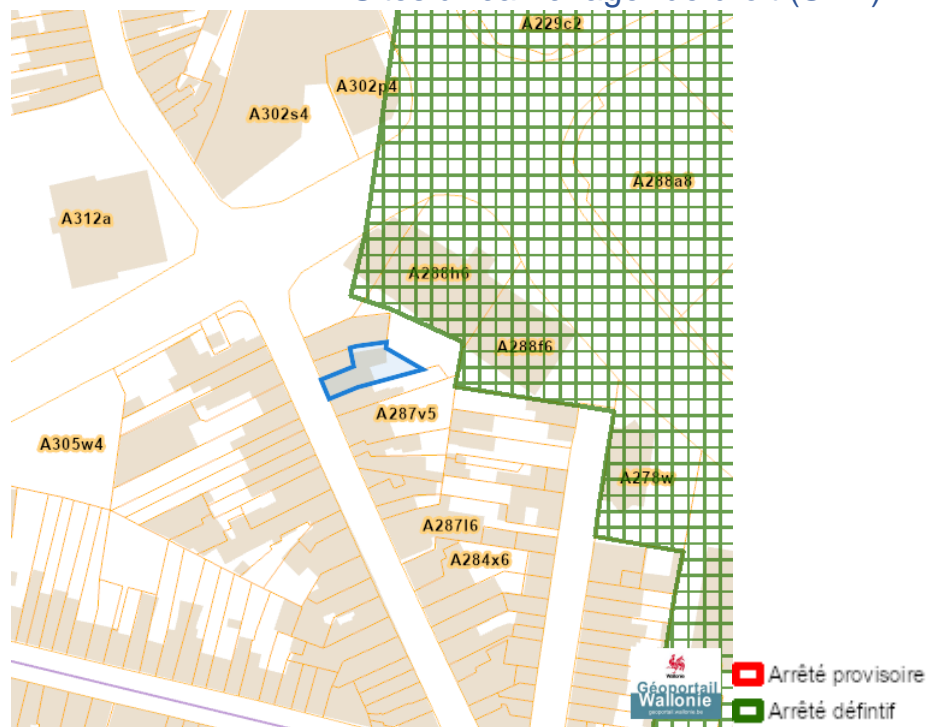
Guide Régional d'Urbanisme (GRU)



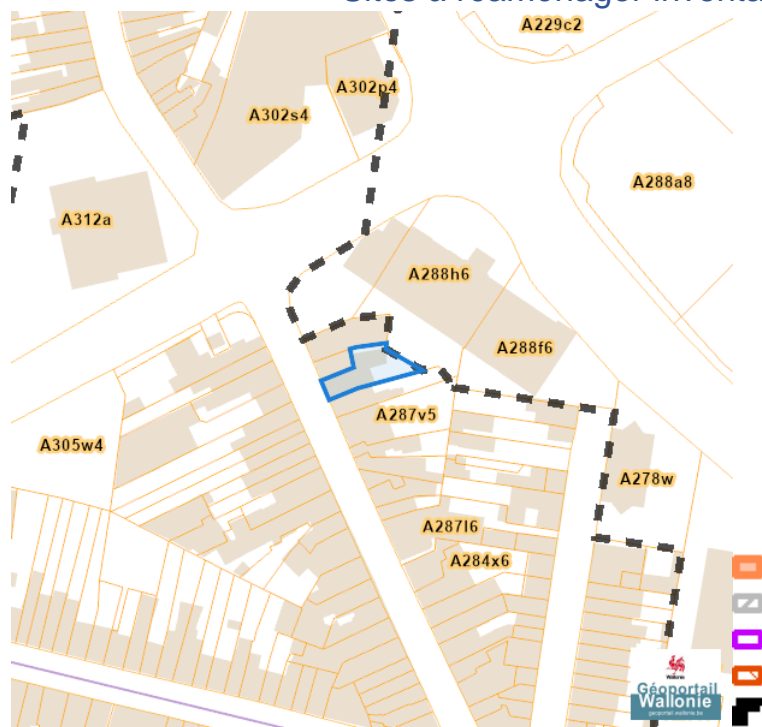
Dossier: 25-02-1299/001

Rue du Molinay 97, 4100 Seraing

Sites à réaménager de droit (SAR)



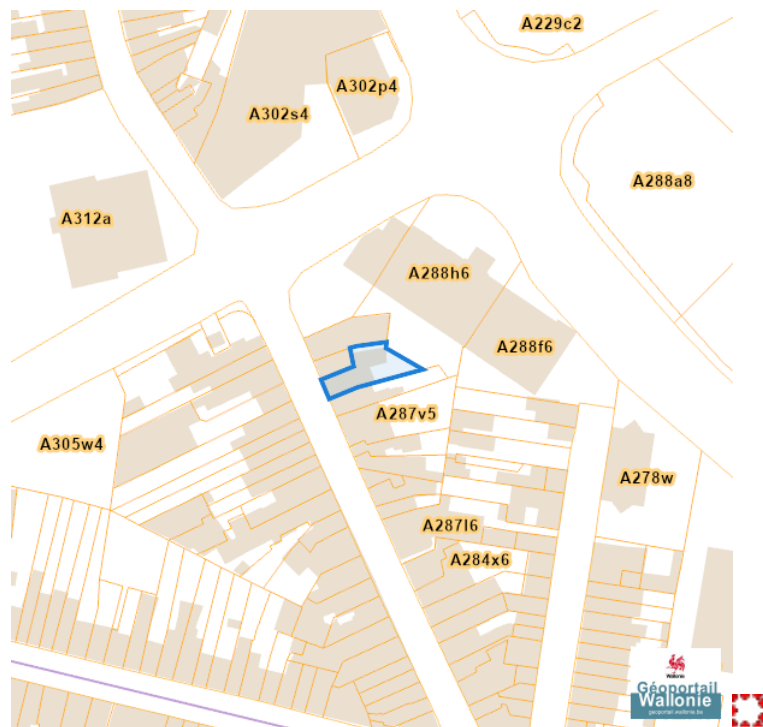
Sites à réaménager inventaire (ISA)



Dossier: 25-02-1299/001

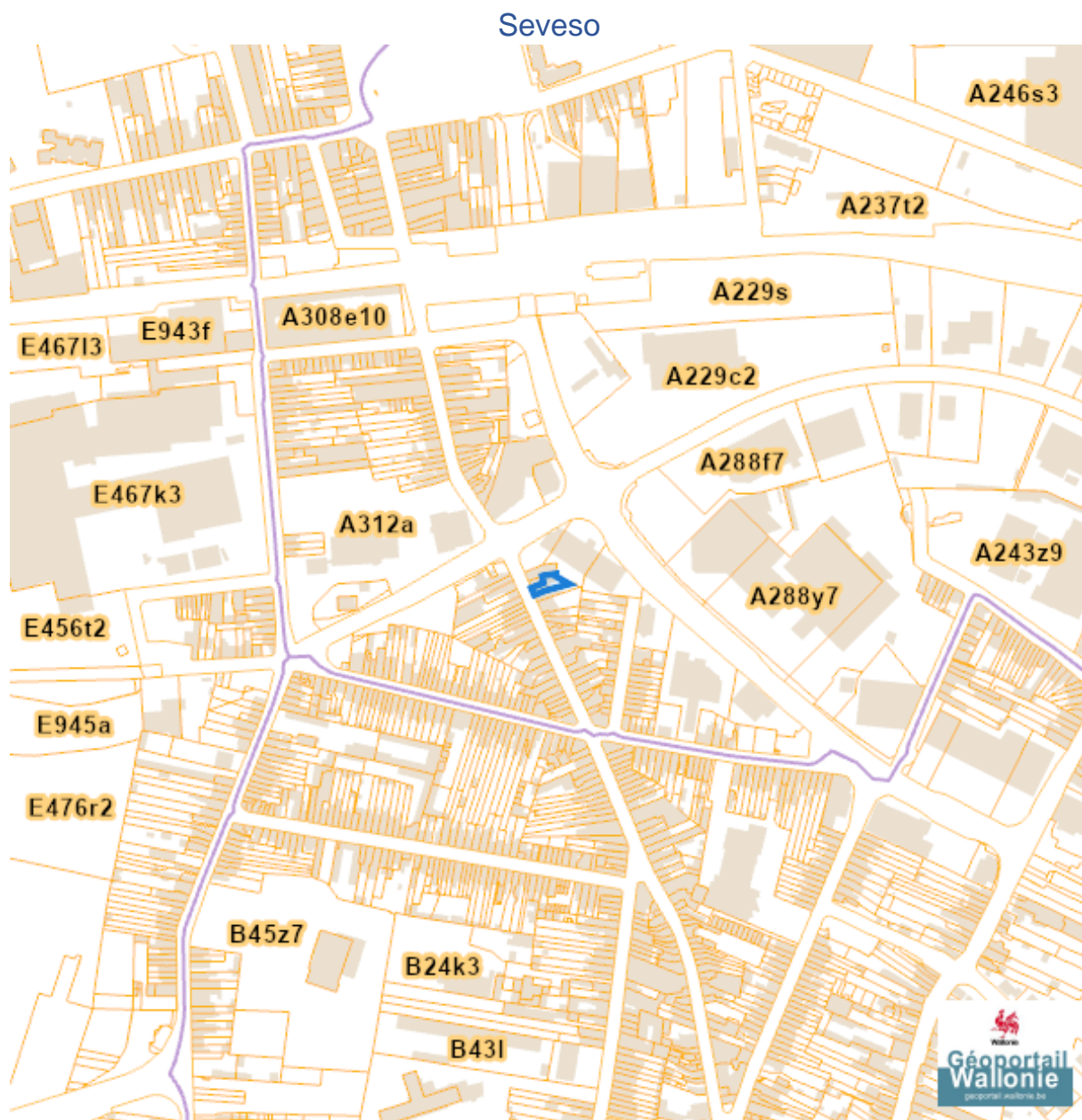
Rue du Molinay 97, 4100 Seraing








Taxation des bénéficiaires résultant d'une révision du plan de secteur



Dossier: 25-02-1299/001

Rue du Molinay 97, 4100 Seraing



-  Zone vulnérable basée sur un risque de probabilité d'effets dangereux supérieure à E-5 et sur une distance de 100m autour du site SEVESO
-  Zone vulnérable basée sur un risque de probabilité d'effets dangereux comprise entre E-5 et E-6 et sur une distance de 200m autour du site SEVESO
-  Zone vulnérable basée sur une courbe provisoire de risque et sur une distance de 200m autour du site SEVESO
- Seuil SEVESO
-  Petits seuils SEVESO
-  Grands seuils SEVESO
- Seuil SEVESO
-  Petits seuils SEVESO
-  Grands seuils SEVESO

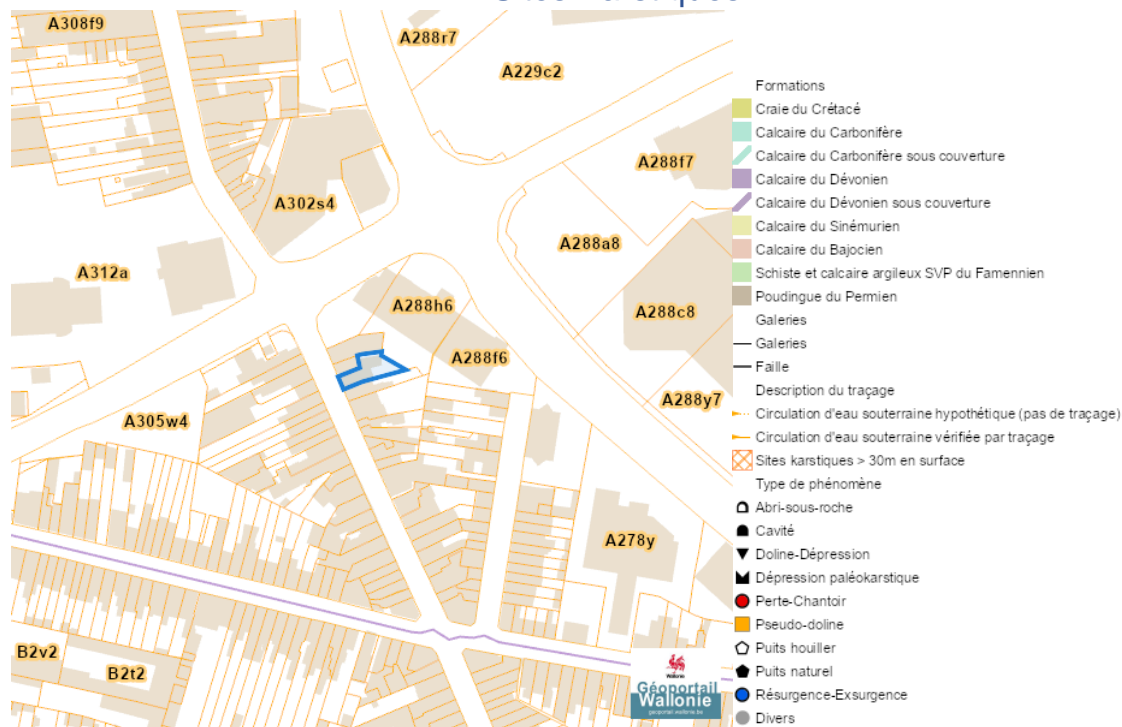
Dossier: 25-02-1299/001

Sol et sous-sol

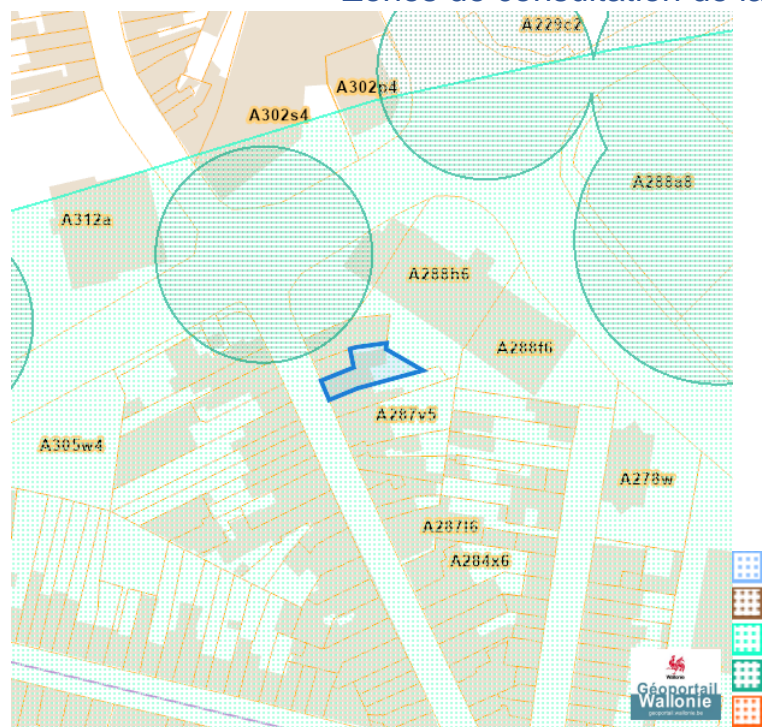


Rue du Molinay 97, 4100 Seraing

Sites Karstiques



Zones de consultation de la DRIGM



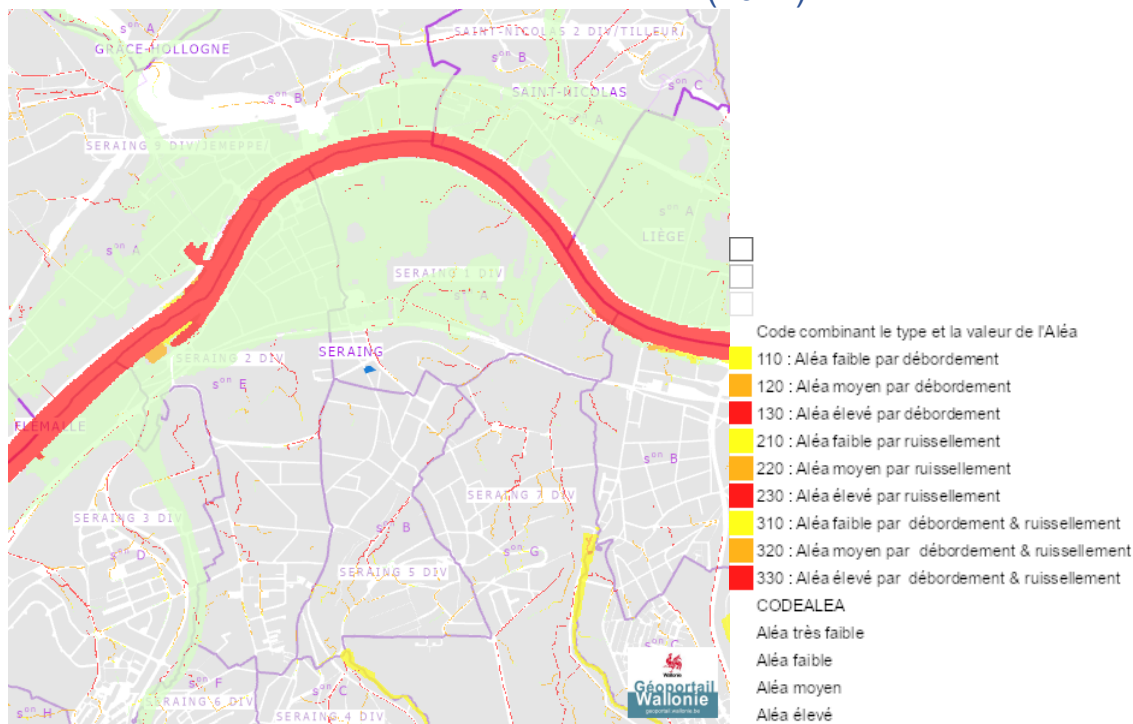
Dossier: 25-02-1299/001

Etat des sols (BDES)

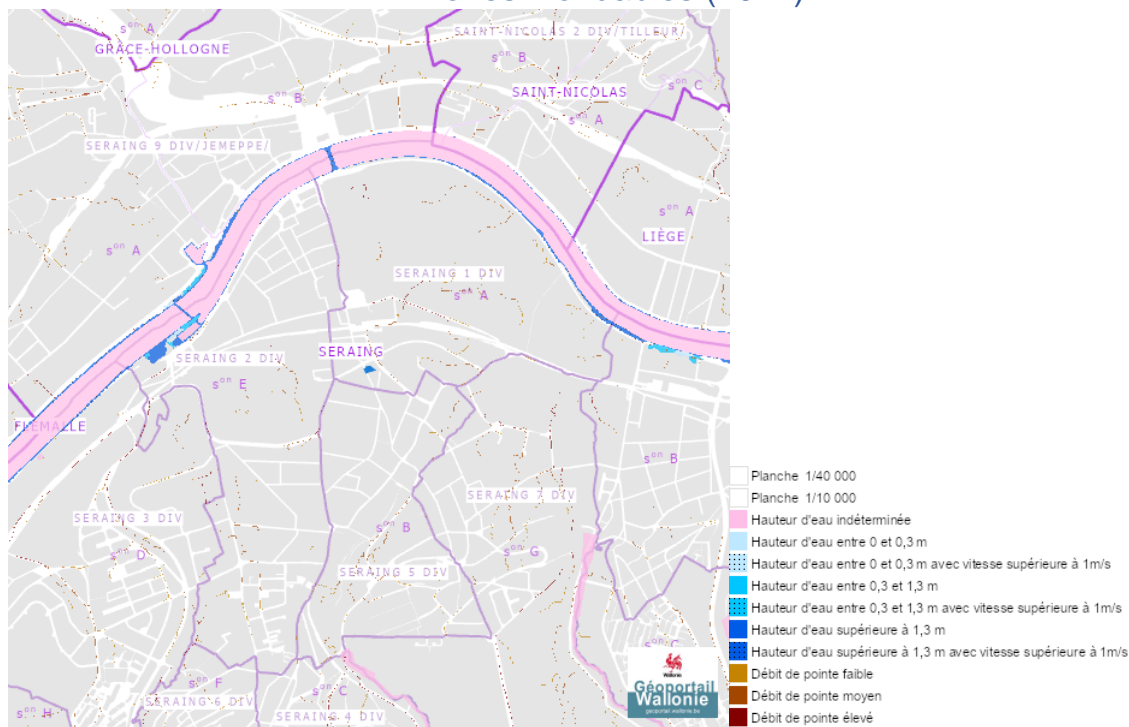


Eau

Aléa d'inondation (2021)



Zones inondables (2021)

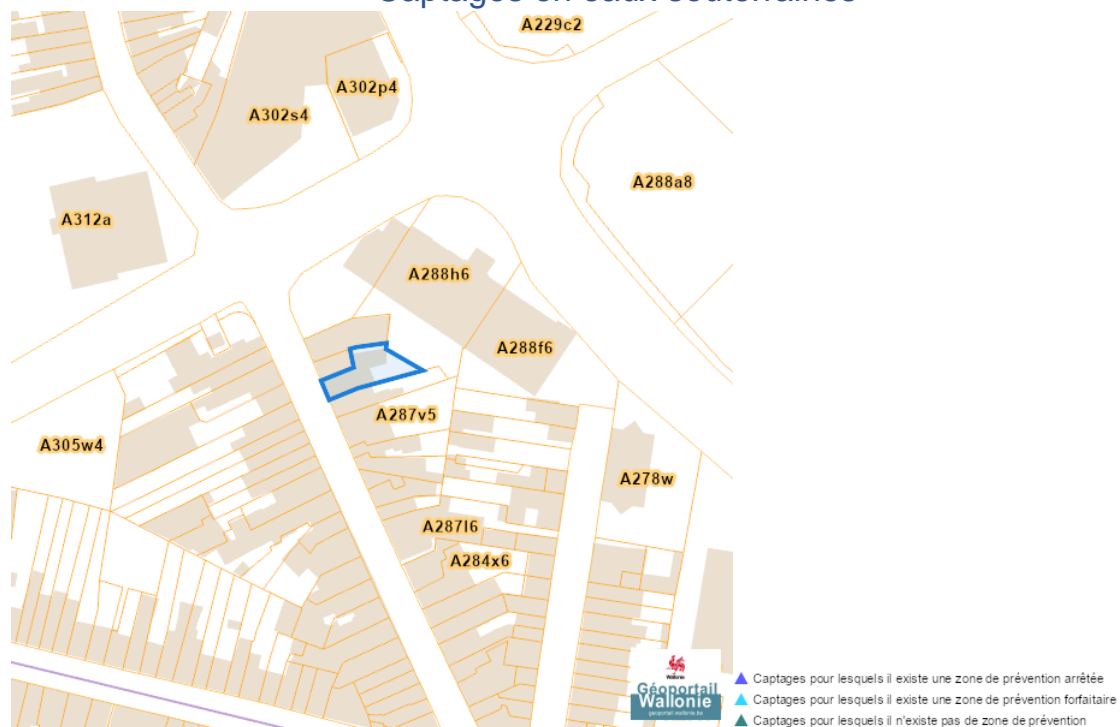


Rue du Molinay 97, 4100 Seraing

Captages en eaux de surface



Captages en eaux souterraines



Dossier: 25-02-1299/001




Rue du Molinay 97, 4100 Seraing

Plan d'Assainissement par Sous-bassin Hydrographique (PASH)



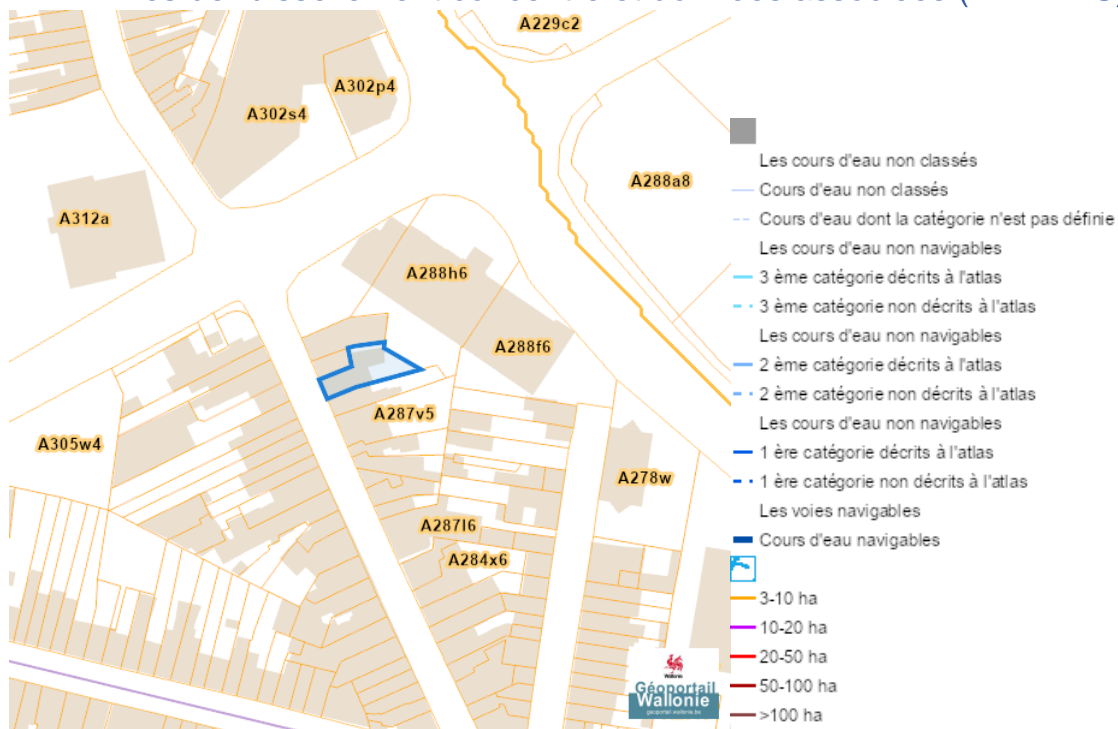
Dossier: 25-02-1299/001

Rue du Molinay 97, 4100 Seraing

- Assainissement collectif
 -  Collectif
 -  Collectif hors zone urbanisable
- Assainissement autonome
 -  Autonome
- Assainissement transitoire
 -  Transitoire
- Collecteurs gravitaires
 -  Collecteur gravitaire - Existant (localisation vérifiée)
 -  Collecteur gravitaire - Existant (schématique, localisation à vérifier)
 -  Collecteur gravitaire - En construction
 -  Collecteur gravitaire - A l'étude
- Collecteurs sous pression
 -  Collecteur sous-pression - Existant (localisation vérifiée)
 -  Collecteur sous-pression - Existant (schématique, localisation à vérifier)
 -  Collecteur sous-pression - En construction
 -  Collecteur sous-pression - A l'étude
- Type de système
 -  Strictement eaux usées
 -  Strictement eaux claires
- Unitaire (eaux usées et claires)
 - Egout gravitaire
 -  Egout gravitaire - Existant (localisation vérifiée)
 -  Egout gravitaire - Existant (schématique, localisation à vérifier)
 -  Egout gravitaire - En construction
 -  Egout gravitaire - A l'étude
 -  Egout gravitaire - Existence à vérifier auprès de la commune
 - Egout sous pression
 -  Egout sous pression - Existant (localisation vérifiée)
 -  Egout sous pression - Existant (schématique, localisation à vérifier)
 -  Egout sous pression - En construction
 -  Egout sous pression - A l'étude
 -  Egout sous pression - Existence à vérifier auprès de la commune
- Pompage
 -  Existant
 -  En construction
 -  A l'étude
- Publiques
 -  Existant
 -  En construction
 -  A l'étude
 -  A déclasser
 -  Hors Wallonie

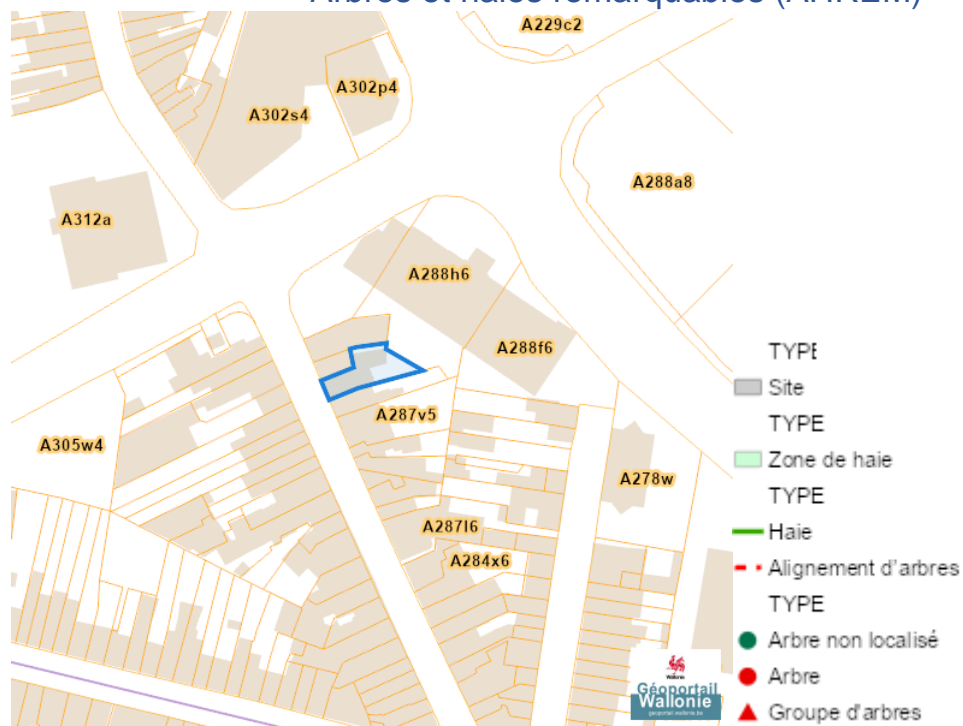
Dossier: 25-02-1299/001

Axes de ruissellement concentré et données associées (LIDAXES)

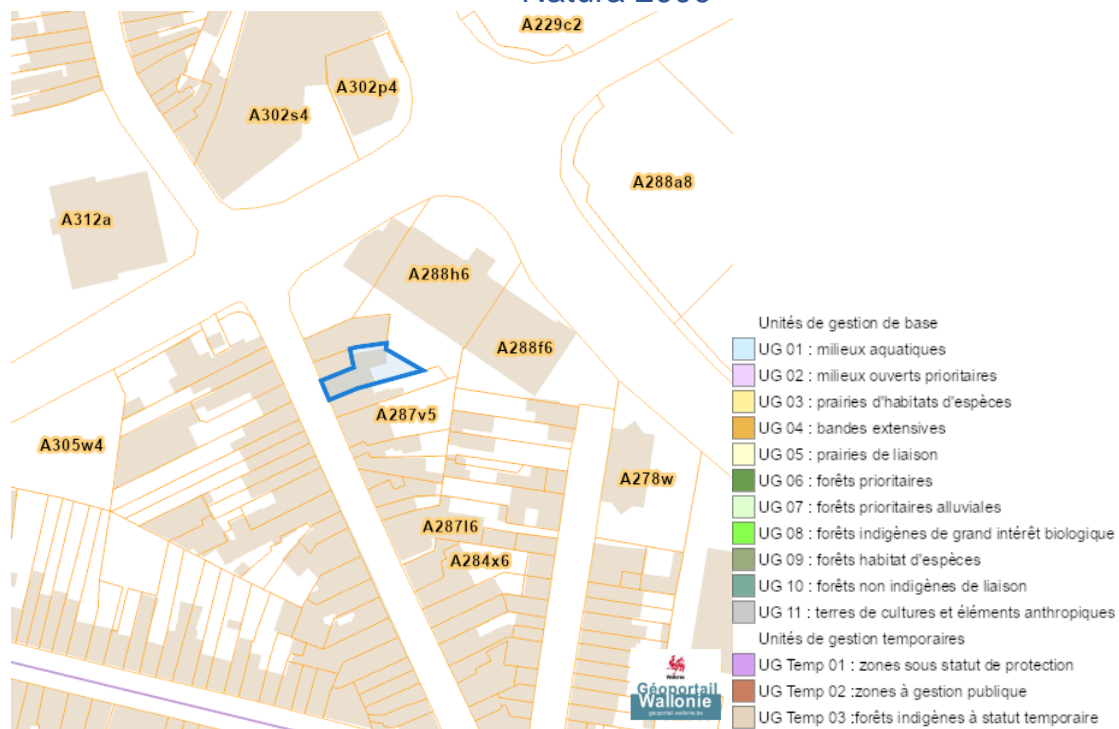


Nature

Arbres et haies remarquables (AHREM)

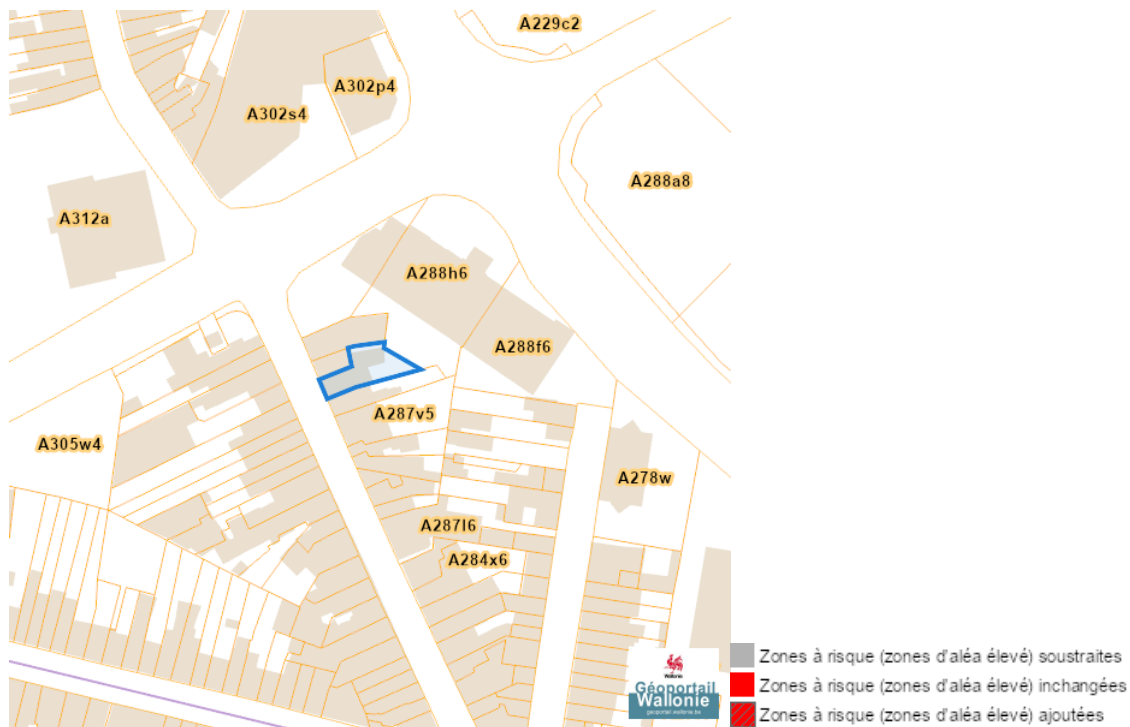


Natura 2000

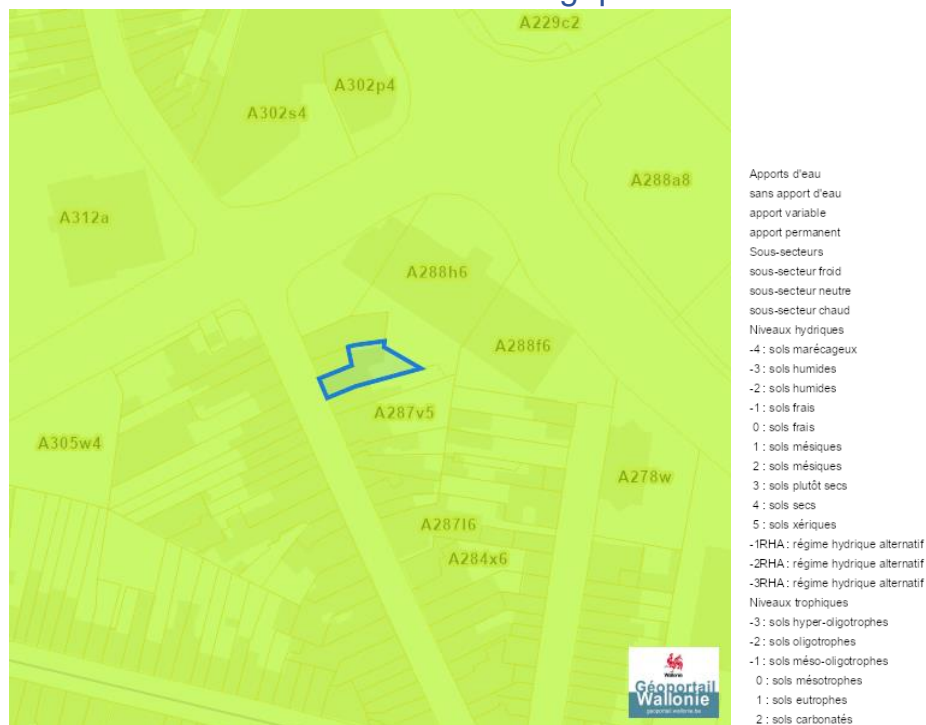


Rue du Molinay 97, 4100 Seraing

Loi sur le contrat d'assurance terrestre



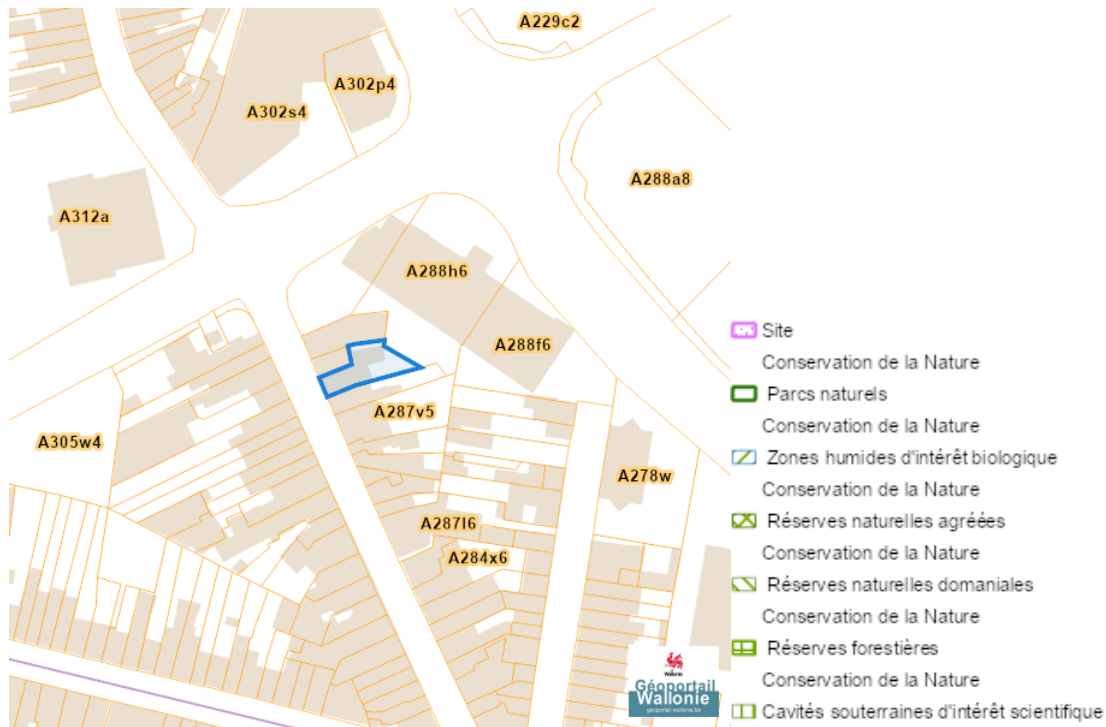
Fichier écologique des essences



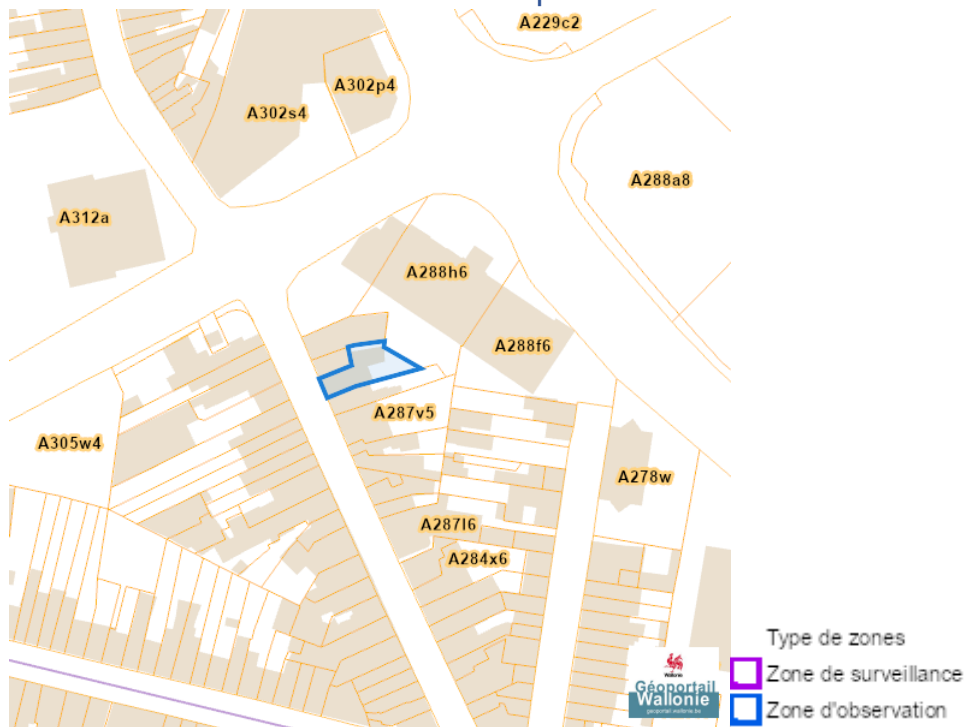
Dossier: 25-02-1299/001

Rue du Molinay 97, 4100 Seraing

Conservation de la nature



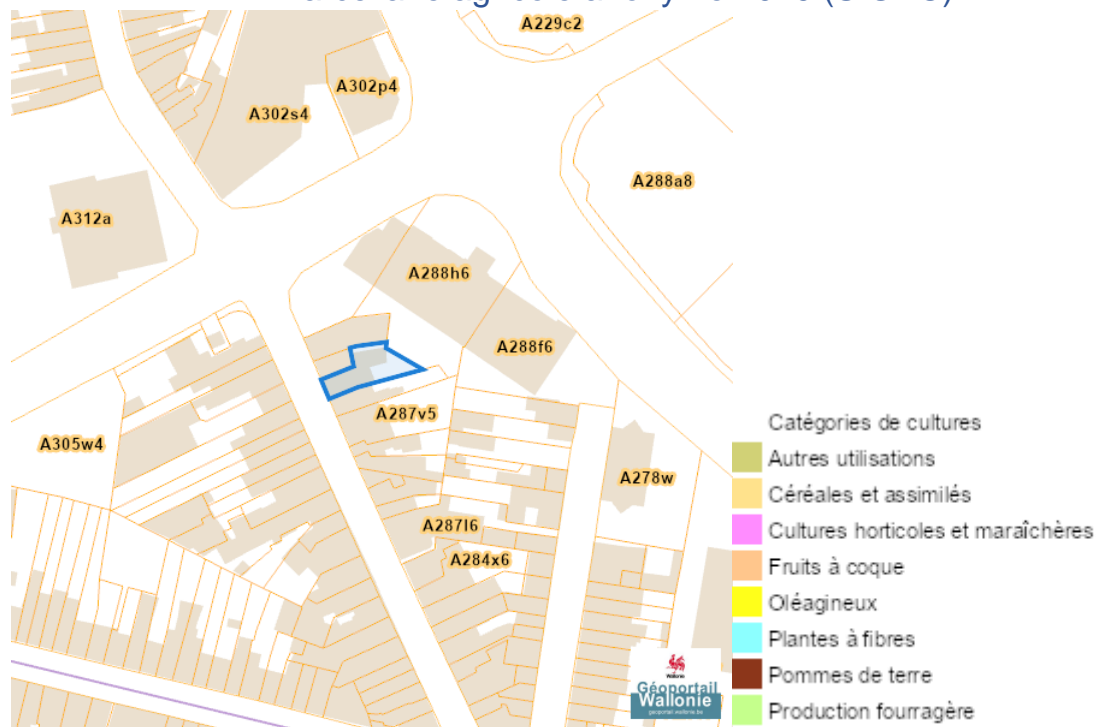
Peste porcine africaine



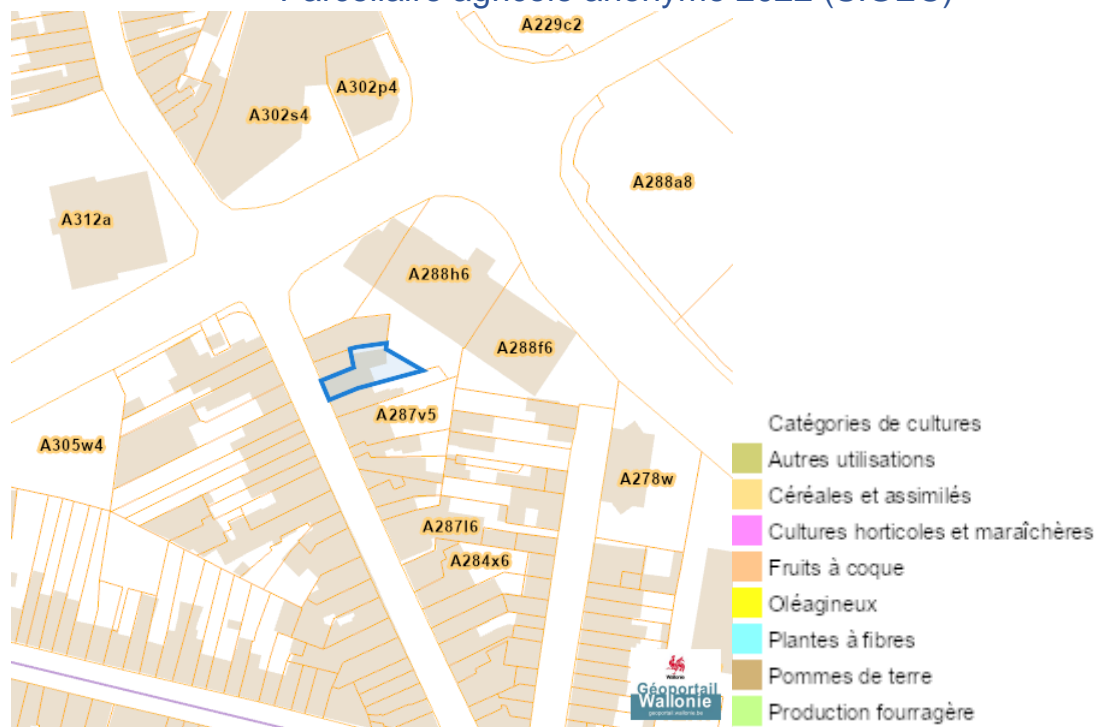
Dossier: 25-02-1299/001

Rue du Molinay 97, 4100 Seraing

Parcelle agricole anonyme 2019 (SIGEC)

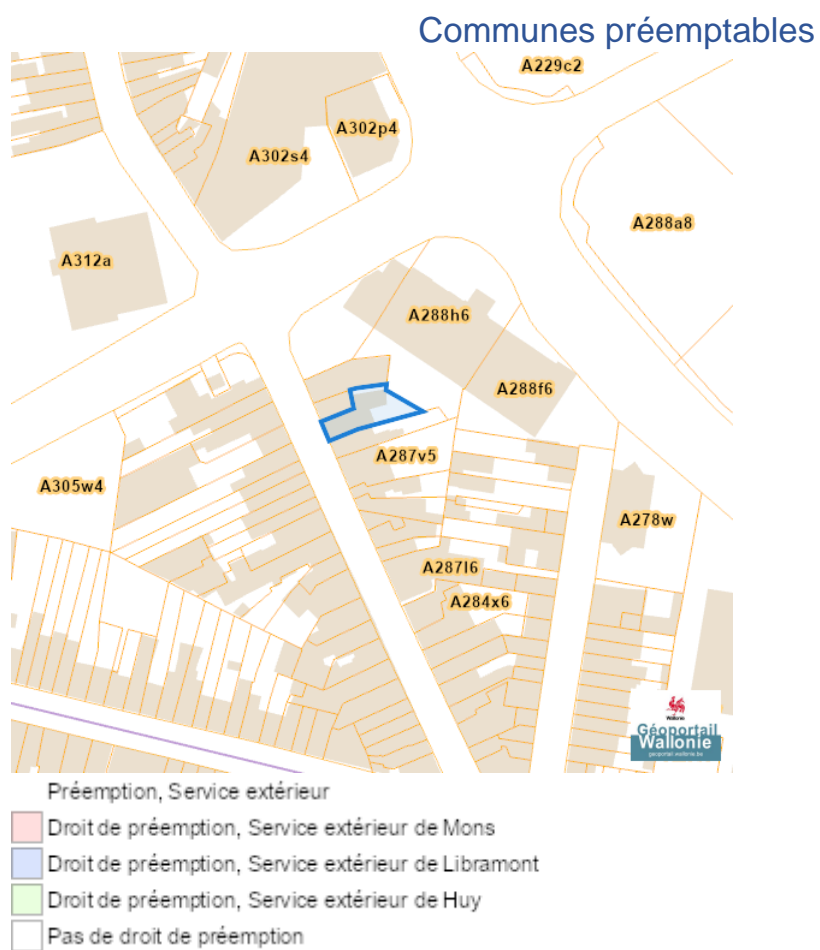


Parcelle agricole anonyme 2022 (SIGEC)



Dossier: 25-02-1299/001

Droit de préemption



Patrimoine immobilier

Patrimoine biens en liste de sauvegarde



Patrimoine biens exceptionnels



Patrimoine biens mondiaux



Patrimoine biens classés et zones de protection

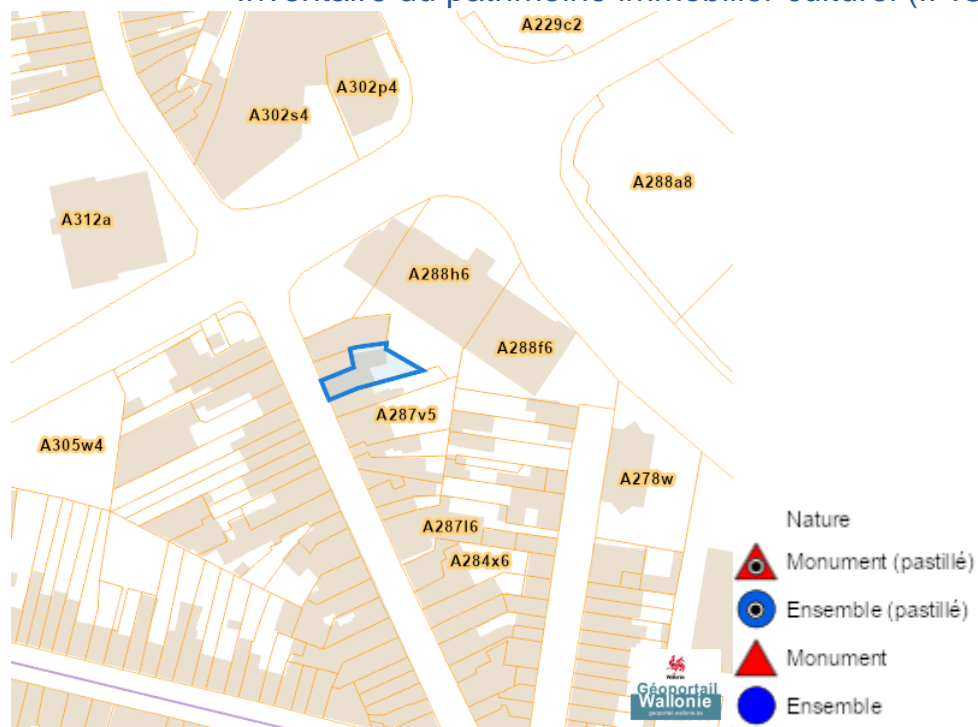


Rue du Molinay 97, 4100 Seraing

Carte archéologique



Inventaire du patrimoine immobilier culturel (IPIC)



Dossier: 25-02-1299/001

Cartes historiques

Atlas des voiries vicinales



Dossier: 25-02-1299/001

Autres cartes

Réseau routier régional et bornes associées

