

# DC à la carte



---

*Rue Tilleul, 6040 Jumet (Lieu-dit: R TILLEUL)*  
*52362F0472/00B002*

---

[Lieu](#)  
[Environs](#)  
[Cadastre](#)  
[Plan régional](#)  
[Amenagement du territoire](#)  
[Sol et sous-sol](#)  
[Eau](#)  
[Nature](#)  
[Droit de préemption](#)  
[Patrimoine immobilier](#)  
[Cartes historiques](#)  
[Autres cartes](#)

Dossier: 24-00-0641/001

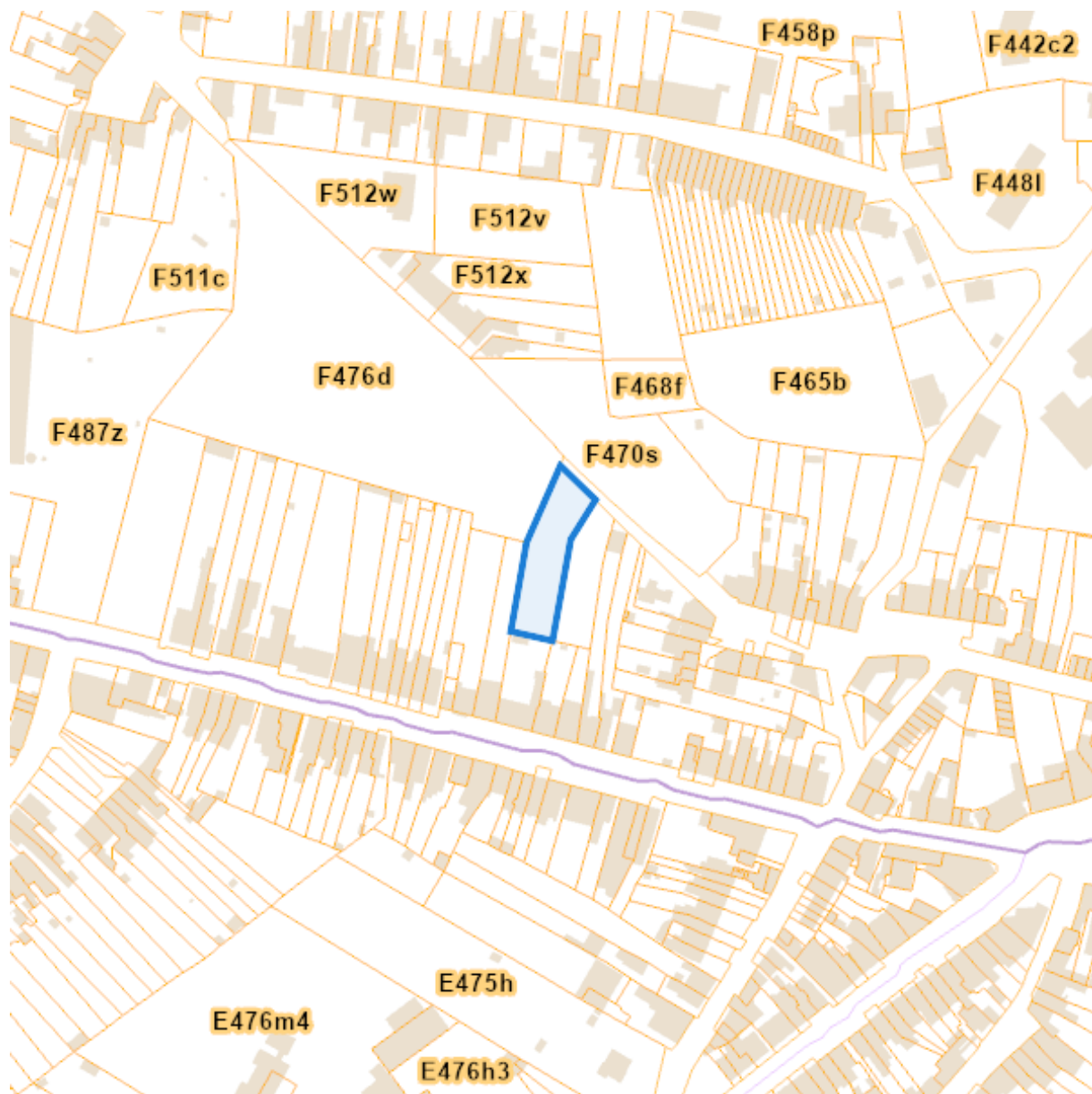
---

*Lieu*

---



Environs



Cadastre

Situation la plus récente



[eservices.minfin.fgov.be](https://eservices.minfin.fgov.be)





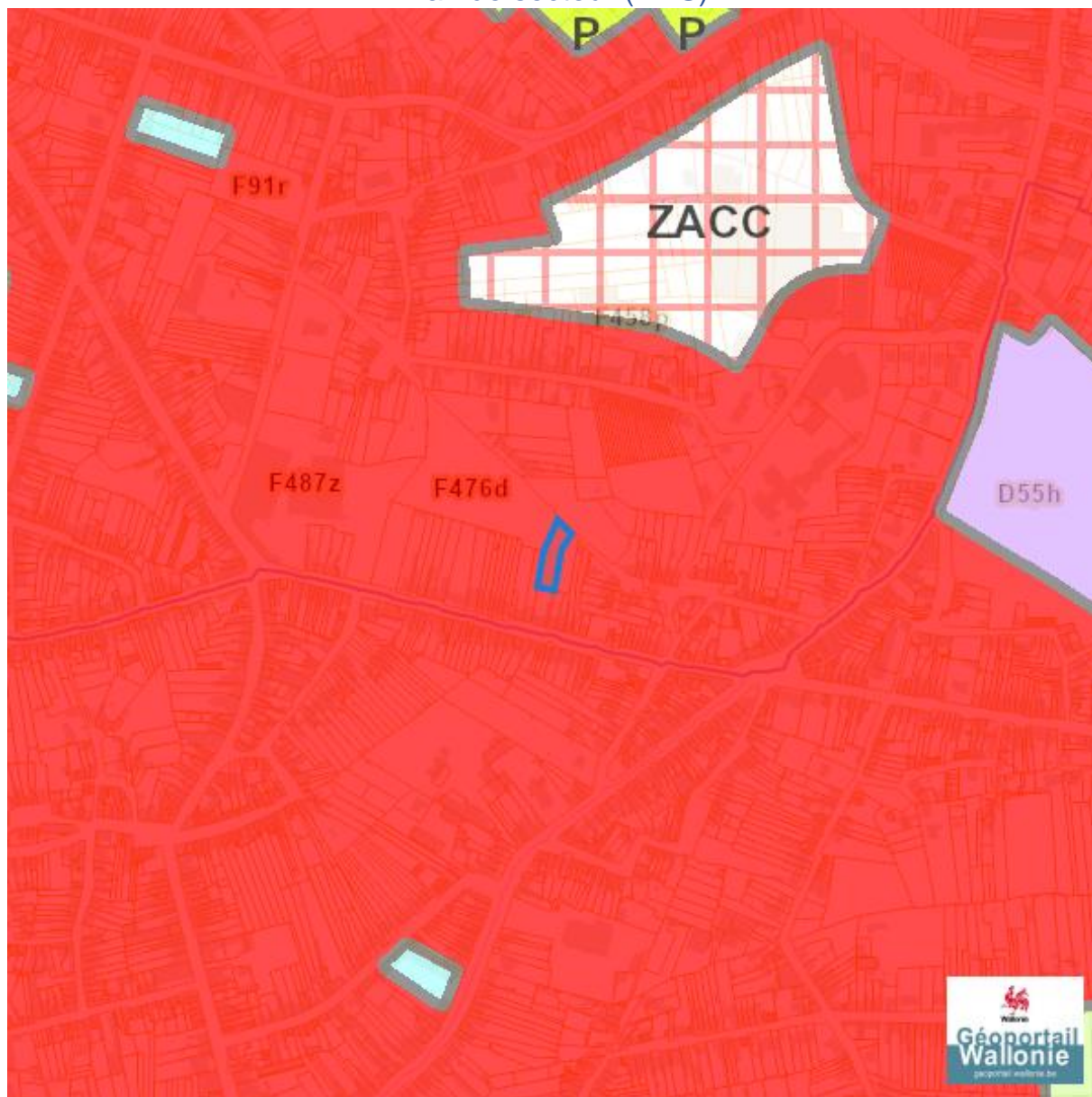
[eservices.minfin.fgov.be](http://eservices.minfin.fgov.be)

---

*Plan régional*






























---

Plan de secteur (PDS)



Dossier: 24-00-0641/001

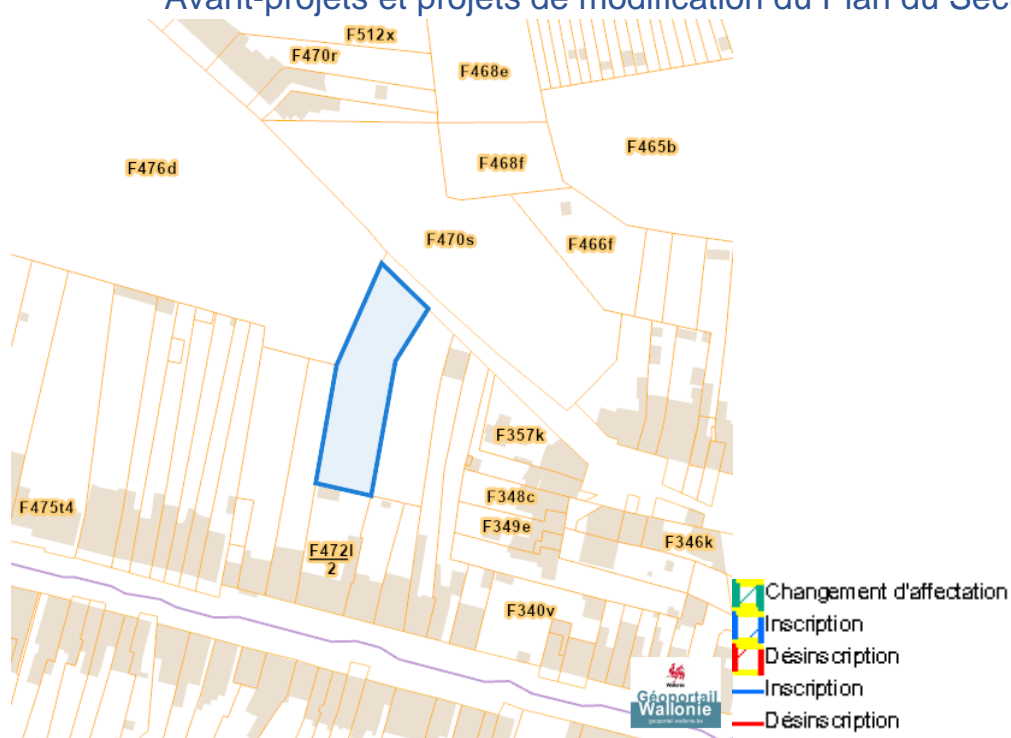
Rue Tilleul, 6040 Jumet (Lieu-dit: R TILLEUL)

	Habitat
	Habitat à caractère rural
	Habitat vert
	Services publics et équipements communautaires
	Centre d'enfouissement technique
	Centre d'enfouissement technique désaffecté
	Loisirs
	Servitude particulière
	Activité économique mixte
	Activité économique industrielle
	Activité économique spécifique Agro-Economique
	Activité économique spécifique Grande Distribution
	Activité économique spécifique Risque majeur
	Dépendances d'extraction
	Extraction à destination agricole
	Extraction à destination forestière
	Extraction à destination espaces verts
	Extraction à destination zone naturelle
	Aménagement communal concerté
	Aménagement communal concerté à caractère économique
	Enjeu communal
	Enjeu régional
	Agricole
	Forestière
	Espaces verts
	Naturelle
	Parc
	Eau
	Non affectée ("zone blanche")

Dossier: 24-00-0641/001

Rue Tilleul, 6040 Jumet (Lieu-dit: R TILLEUL)

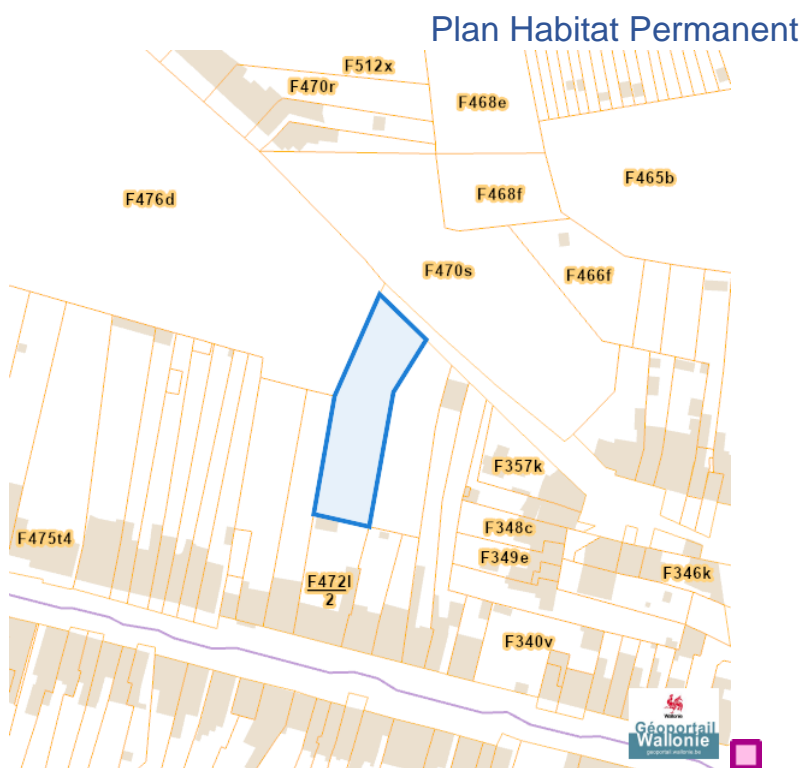
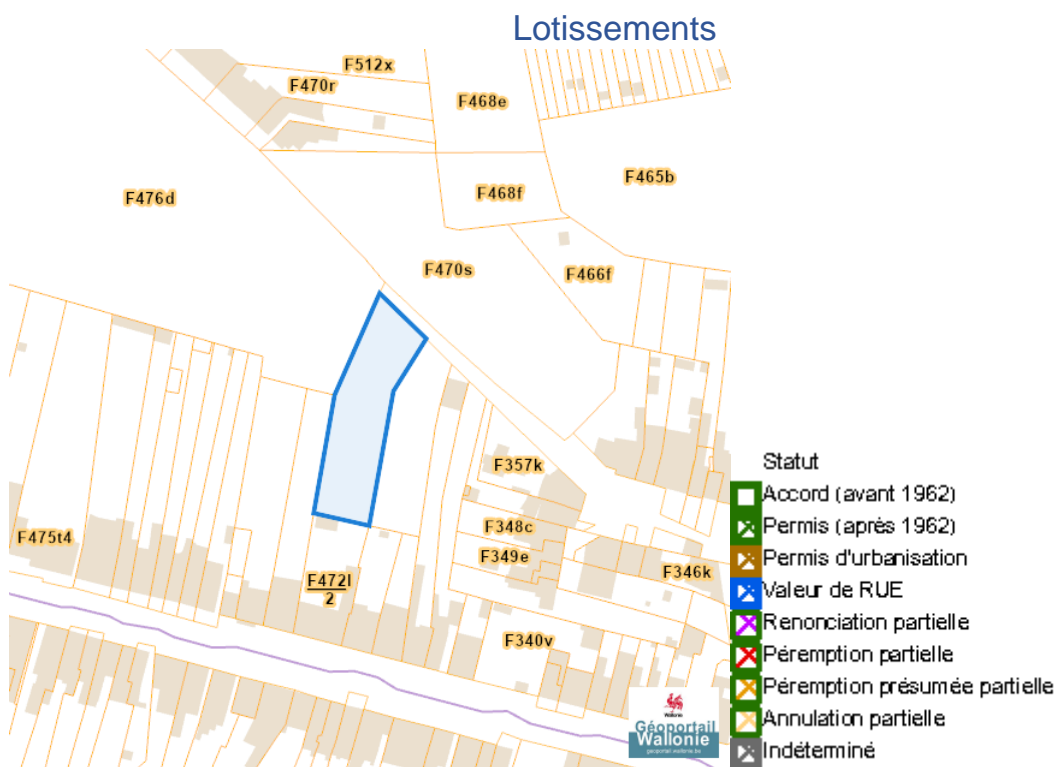
### Avant-projets et projets de modification du Plan du Secteur



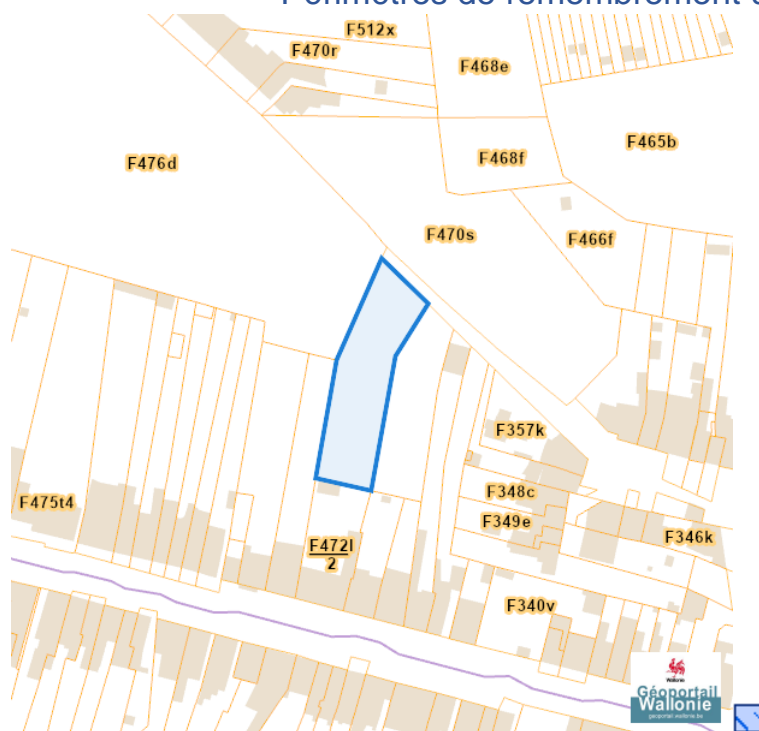
Dossier: 24-00-0641/001



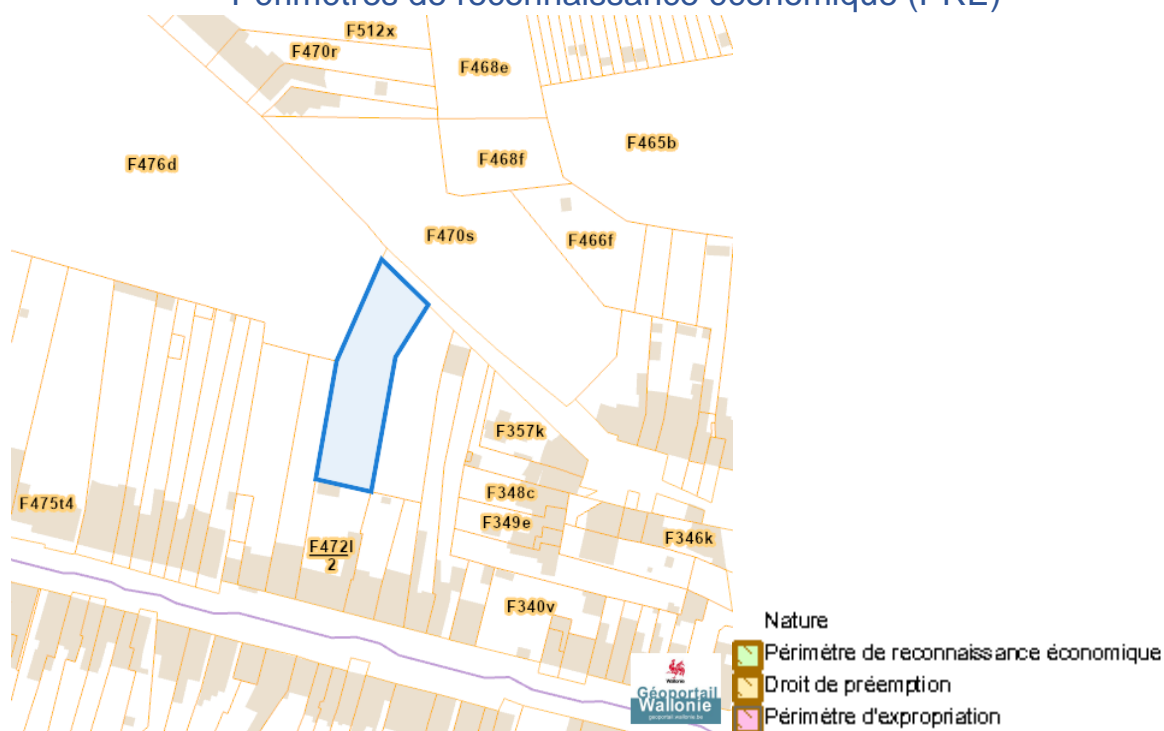
Aménagement du territoire



### Périmètres de remembrement urbain (PRU)

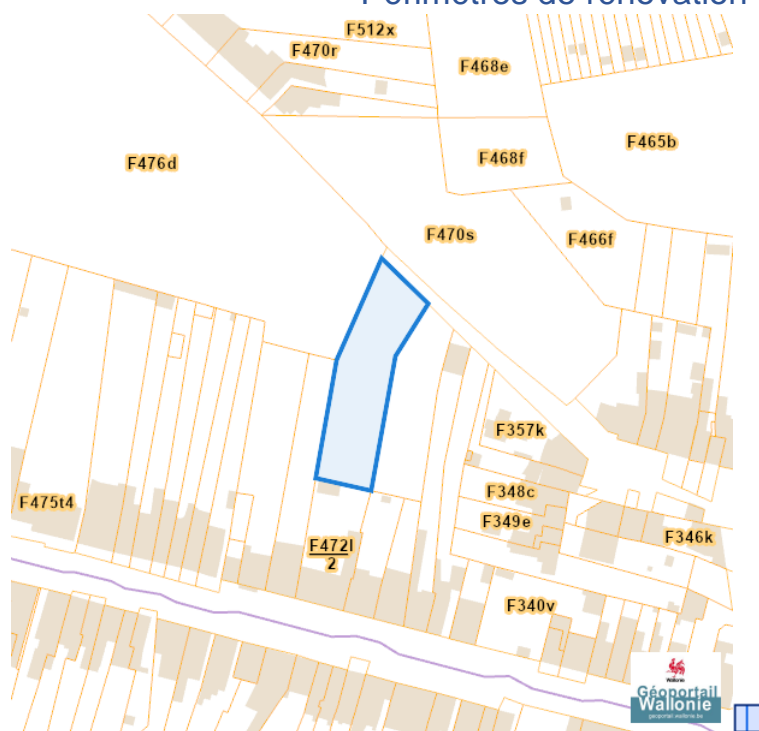


### Périmètres de reconnaissance économique (PRE)

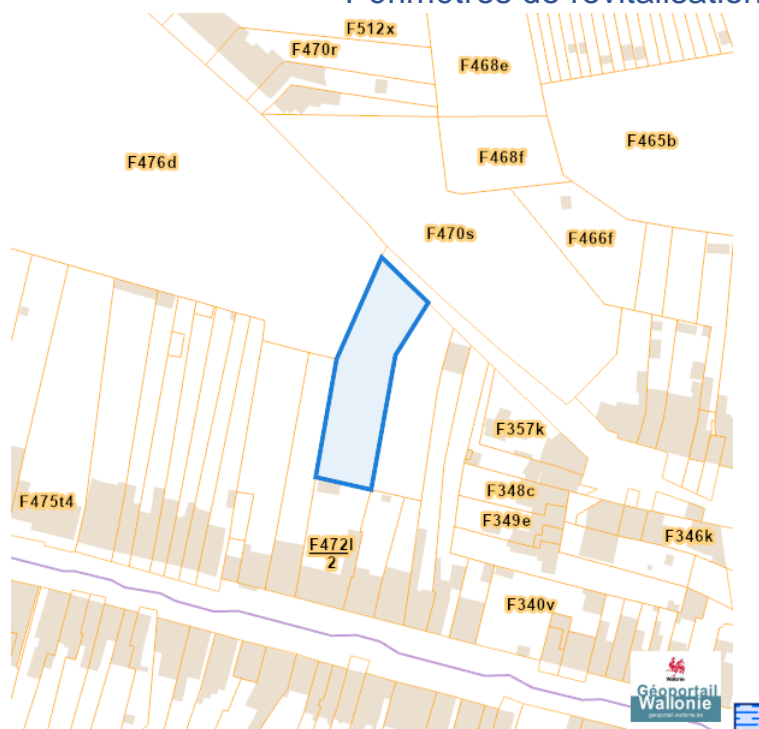


Rue Tilleul, 6040 Jumet (Lieu-dit: R TILLEUL)

### Périmètres de rénovation urbaine



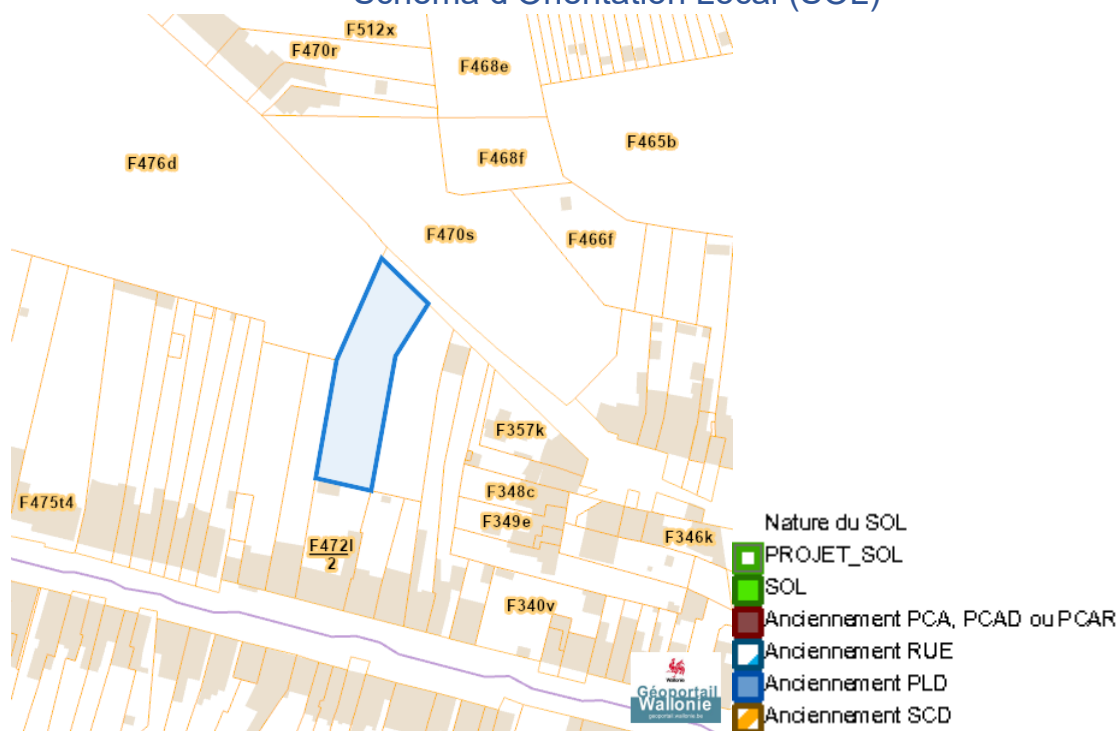
### Périmètres de revitalisation urbaine



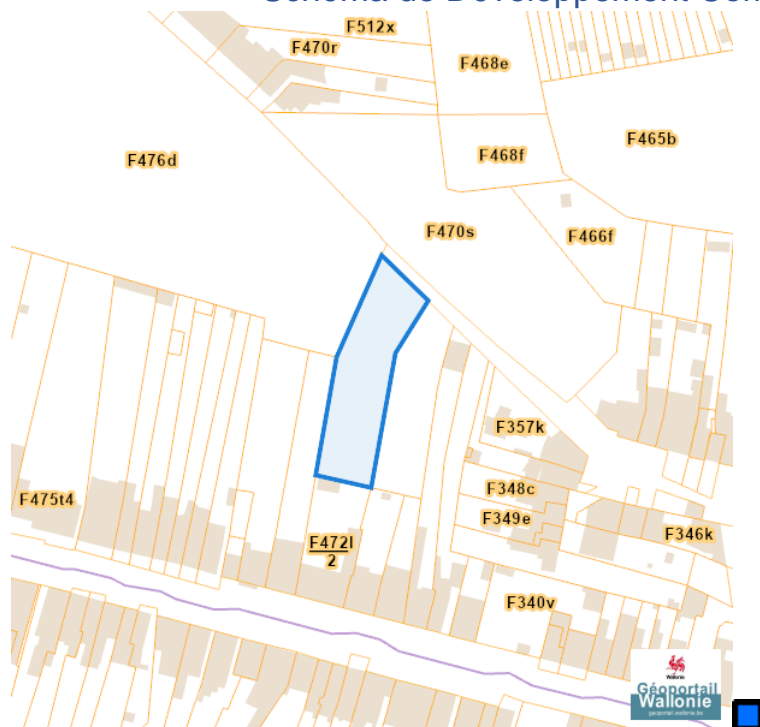
Dossier: 24-00-0641/001

Rue Tilleul, 6040 Jumet (Lieu-dit: R TILLEUL)

## Schéma d'Orientation Local (SOL)



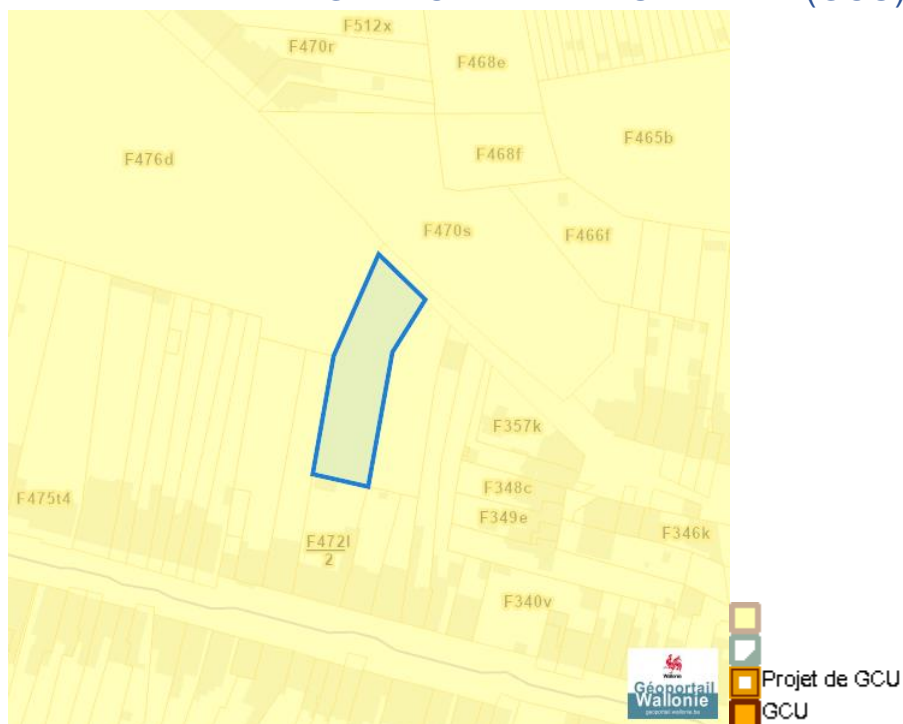
## Schéma de Développement Communal (SDC)



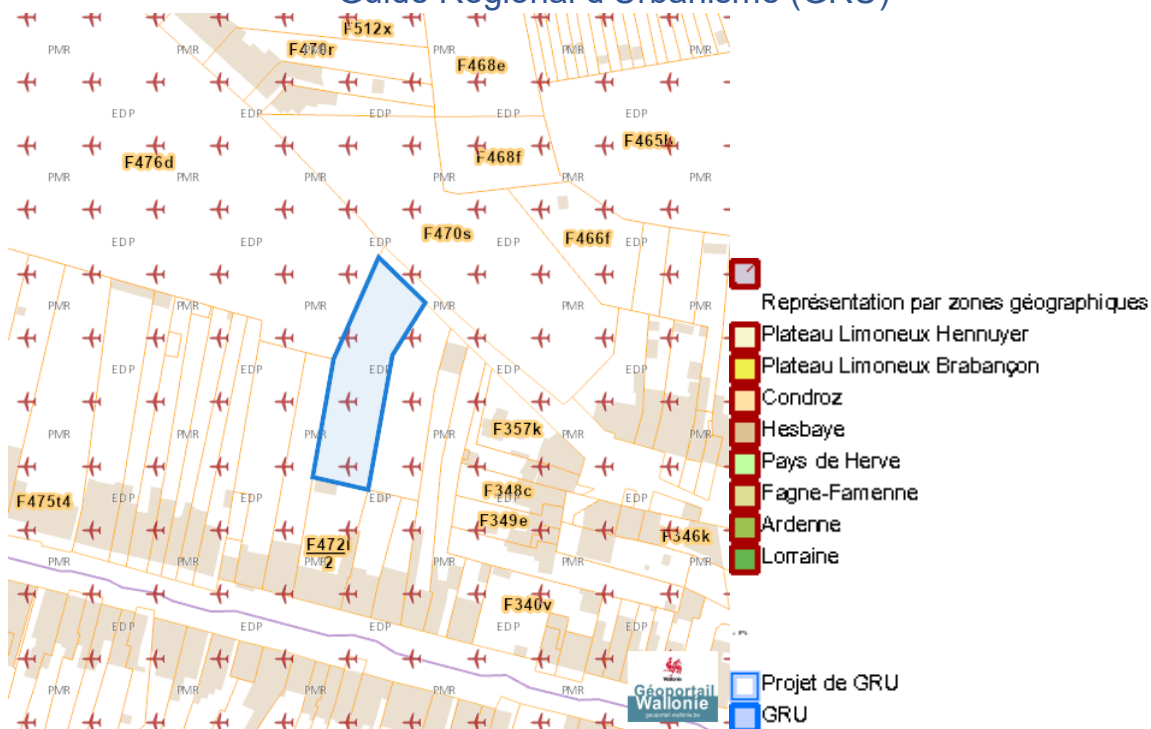
Dossier: 24-00-0641/001

Rue Tilleul, 6040 Jumet (Lieu-dit: R TILLEUL)

### Guide Communal d'Urbanisme (GCU)



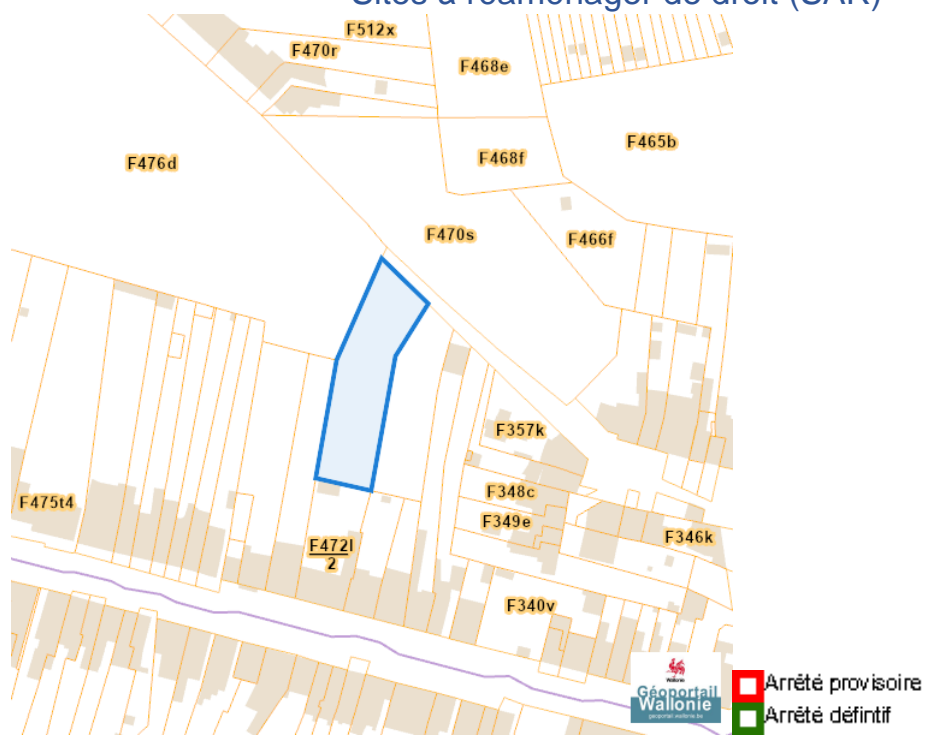
### Guide Régional d'Urbanisme (GRU)



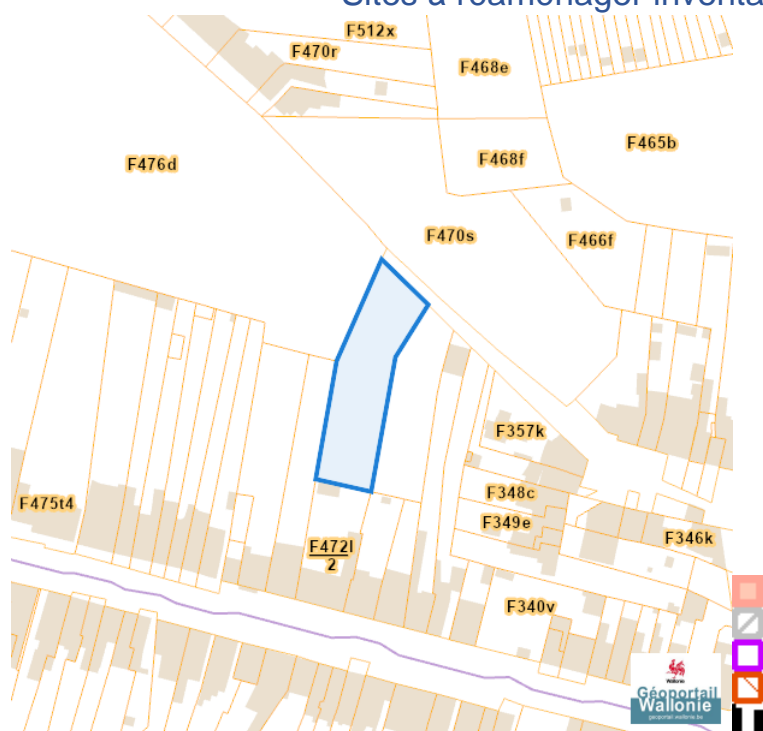
Dossier: 24-00-0641/001



### Sites à réaménager de droit (SAR)

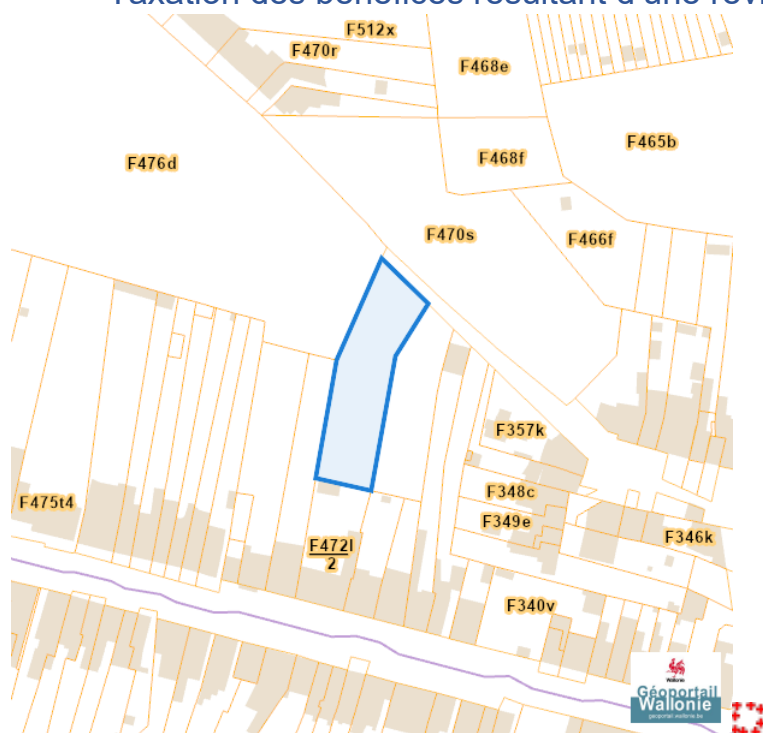


### Sites à réaménager inventaire (ISA)



Rue Tilleul, 6040 Jumet (Lieu-dit: R TILLEUL)

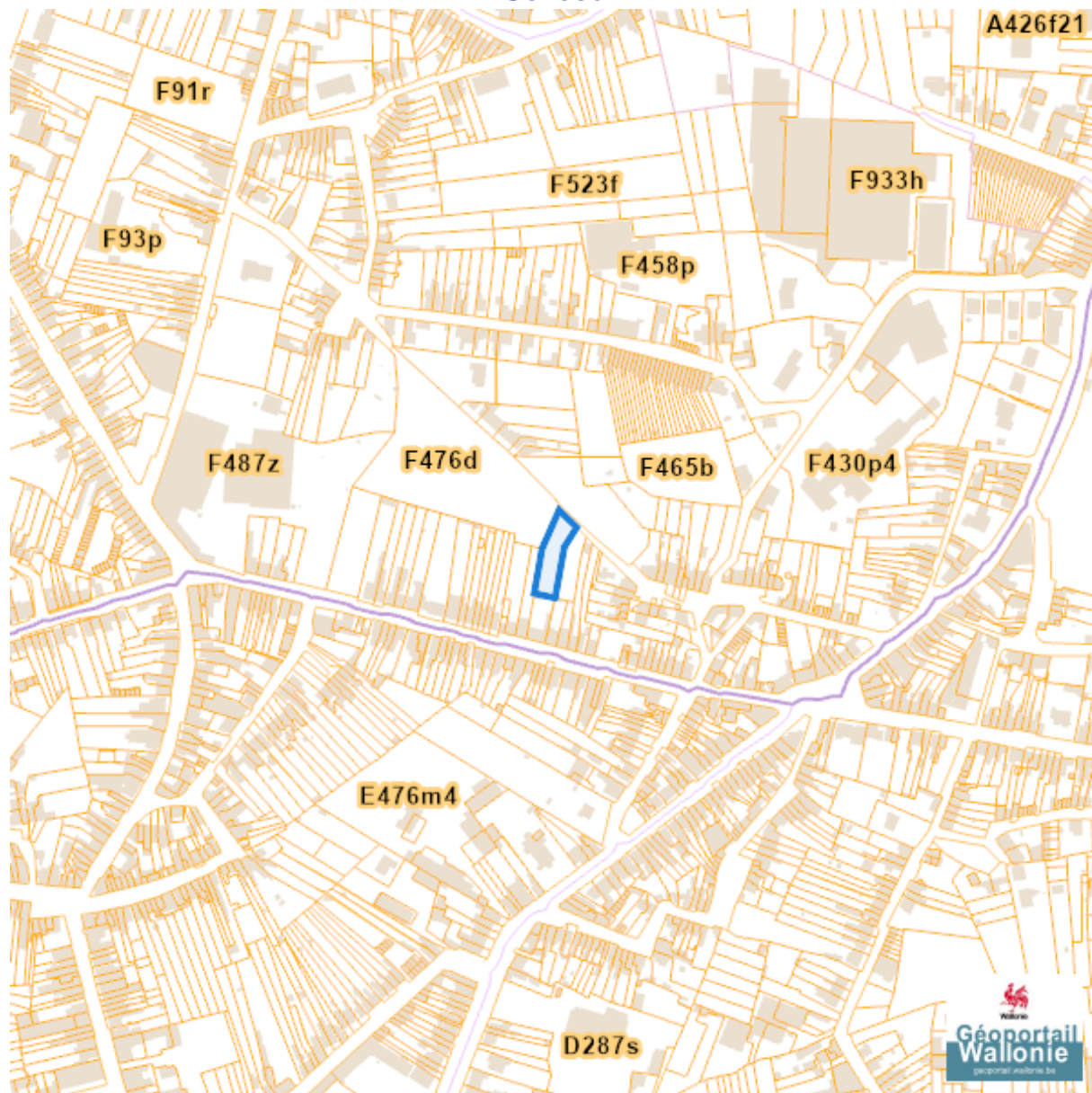
### Taxation des bénéfices résultant d'une révision du plan de secteur



Dossier: 24-00-0641/001

Rue Tilleul, 6040 Jumet (Lieu-dit: R TILLEUL)

## Seveso



- Zone vulnérable basées sur un risque de probabilité d'effets dangereux supérieure à E-5 et sur une distance de 100m autour du site SEVESO
- Zone vulnérable basées sur un risque de probabilité d'effets dangereux comprise entre E-5 et E-6 et sur une distance de 200m autour du site SEVESO
- Zone vulnérable basées sur une courbe provisoire de risque et sur une distance de 200m autour du site SEVESO
- Seuil SEVESO
- Petits seuils SEVESO
- Grands seuils SEVESO
- Seuil SEVESO
- Petits seuils SEVESO
- Grands seuils SEVESO

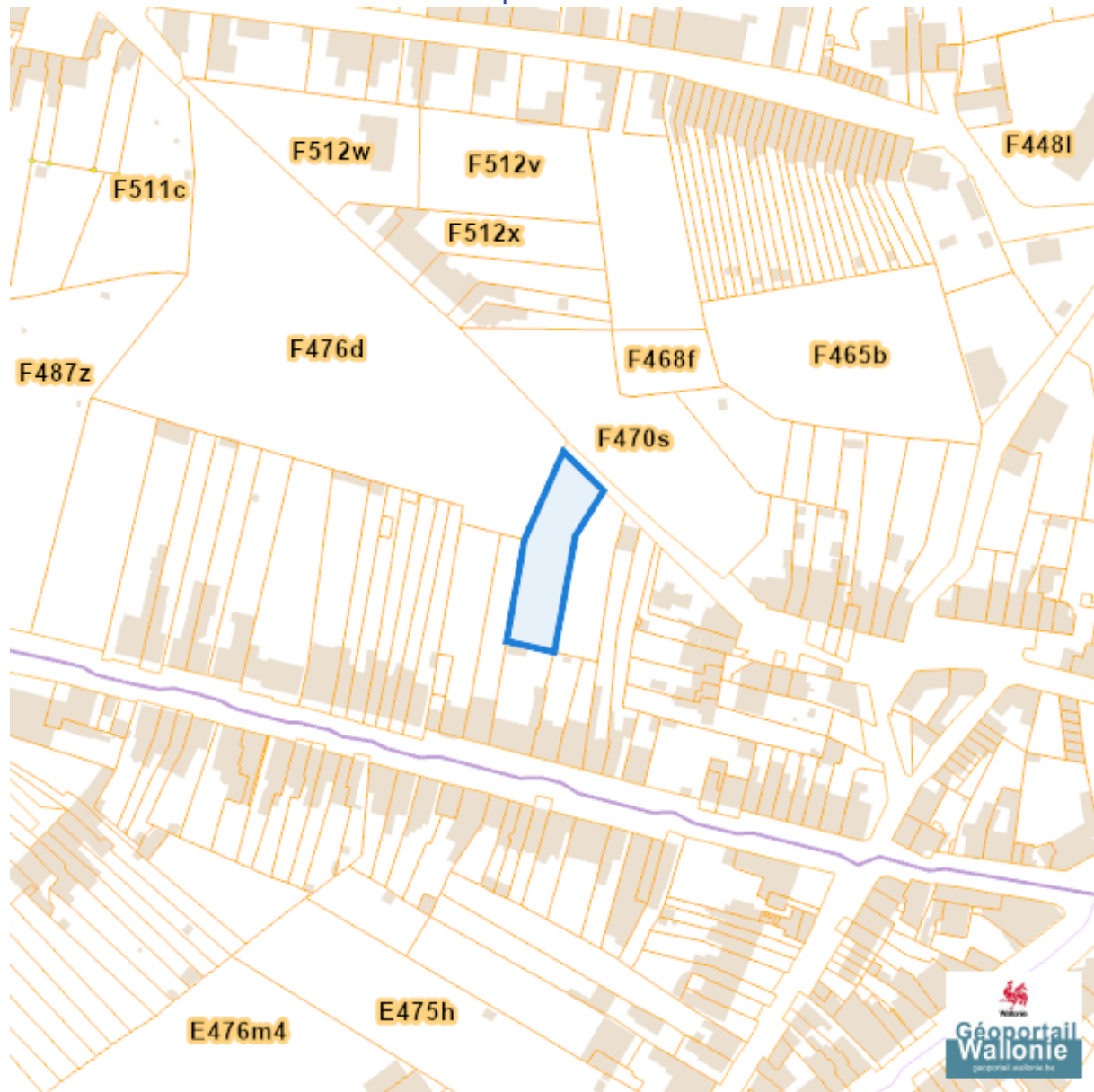
Dossier: 24-00-0641/001

---

*Sol et sous-sol*

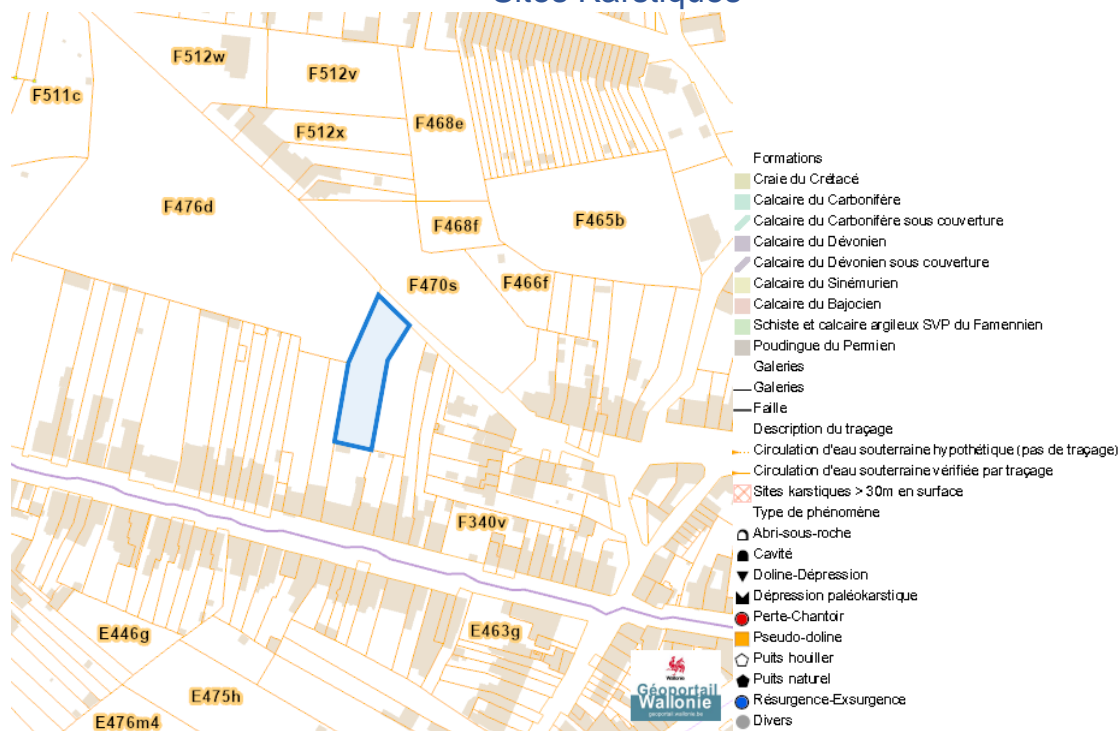
---

Occupation du sol

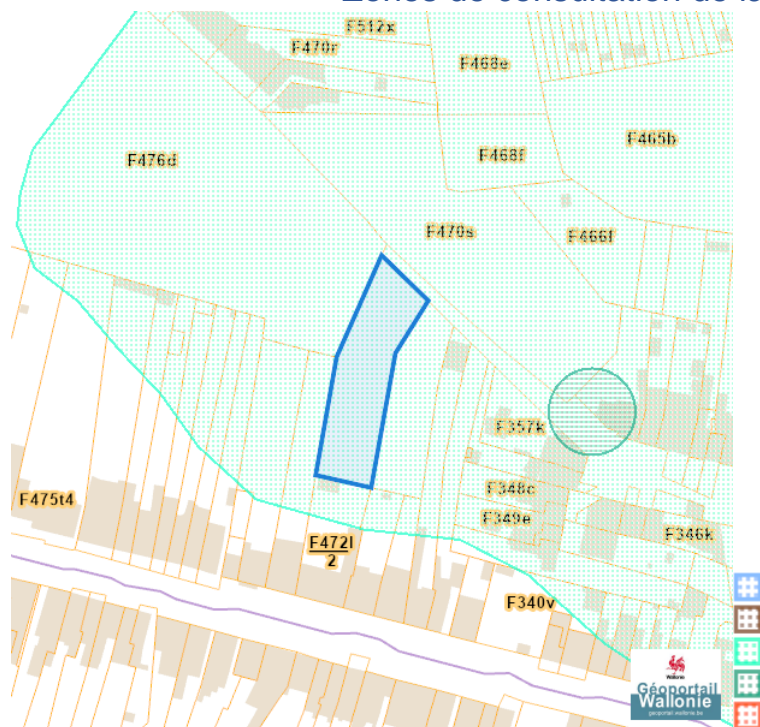


Rue Tilleul, 6040 Jumet (Lieu-dit: R TILLEUL)

## Sites Karstiques



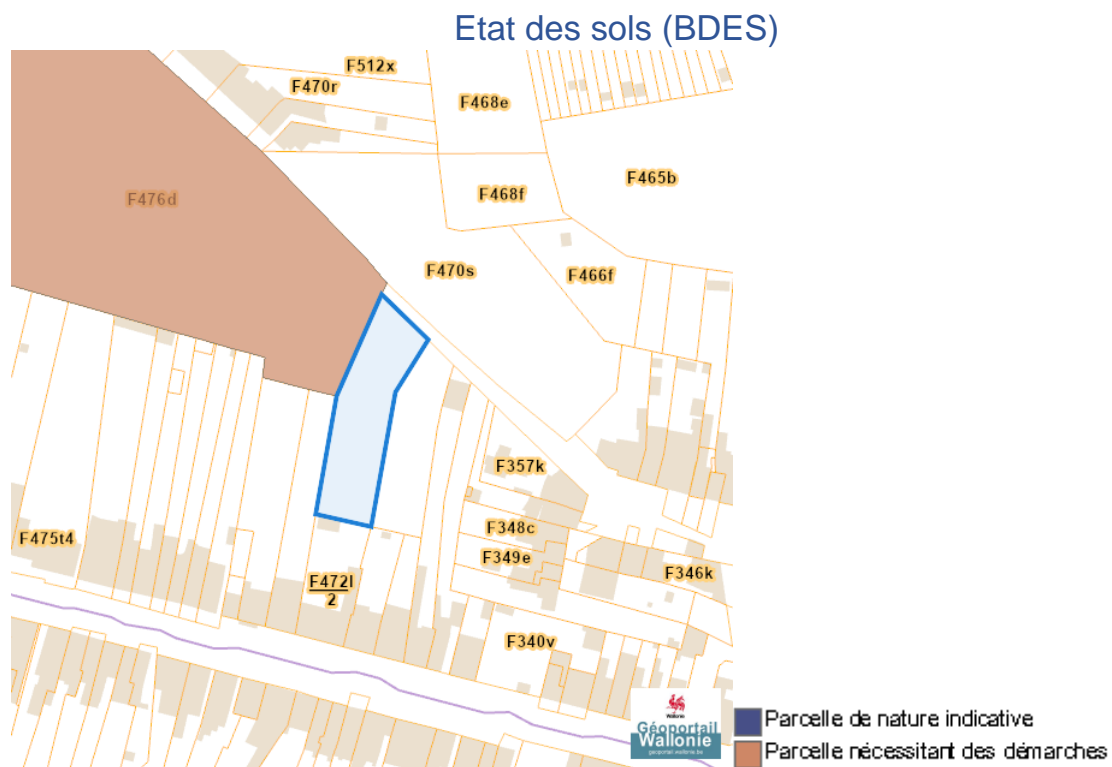
## Zones de consultation de la DRIGM



Dossier: 24-00-0641/001



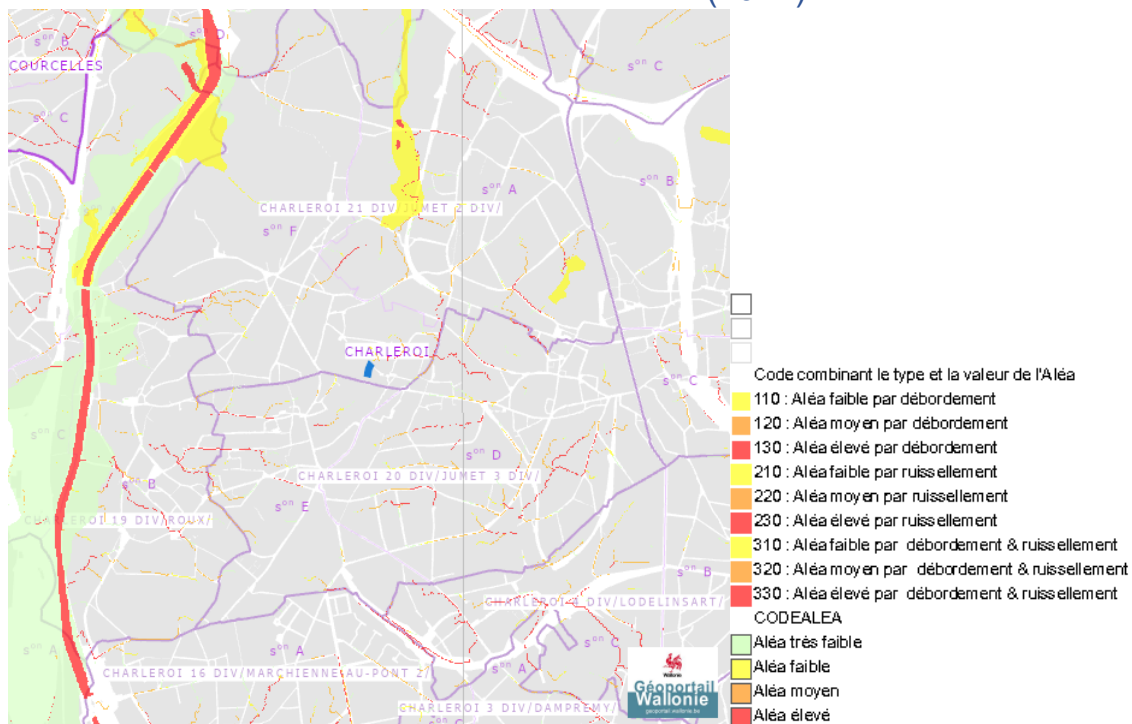
Rue Tilleul, 6040 Jumet (Lieu-dit: R TILLEUL)



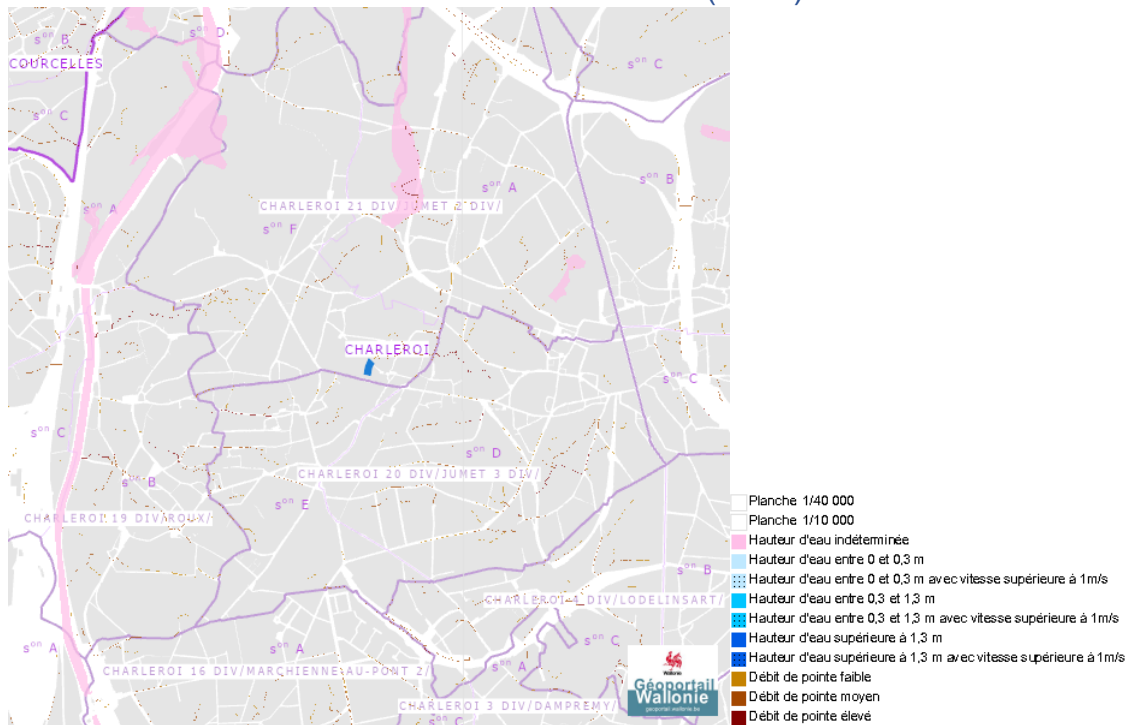
Dossier: 24-00-0641/001

Eau

Aléa d'inondation (2021)

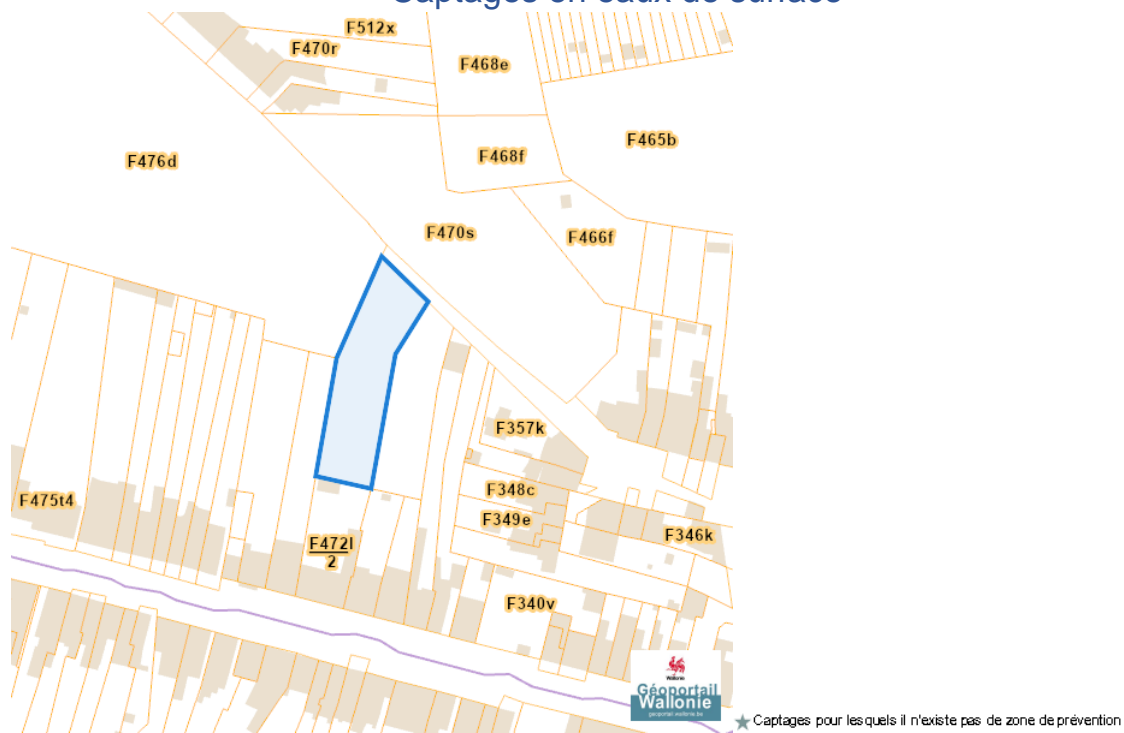


Zones inondables (2021)

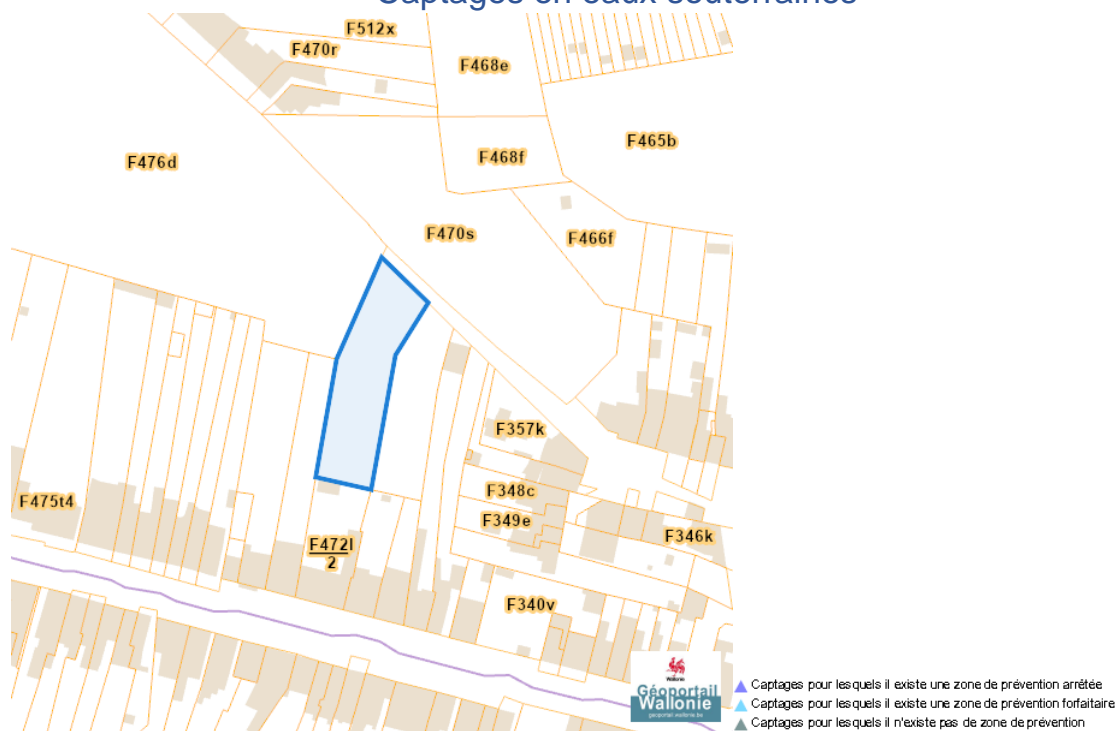


Rue Tilleul, 6040 Jumet (Lieu-dit: R TILLEUL)

### Captages en eaux de surface



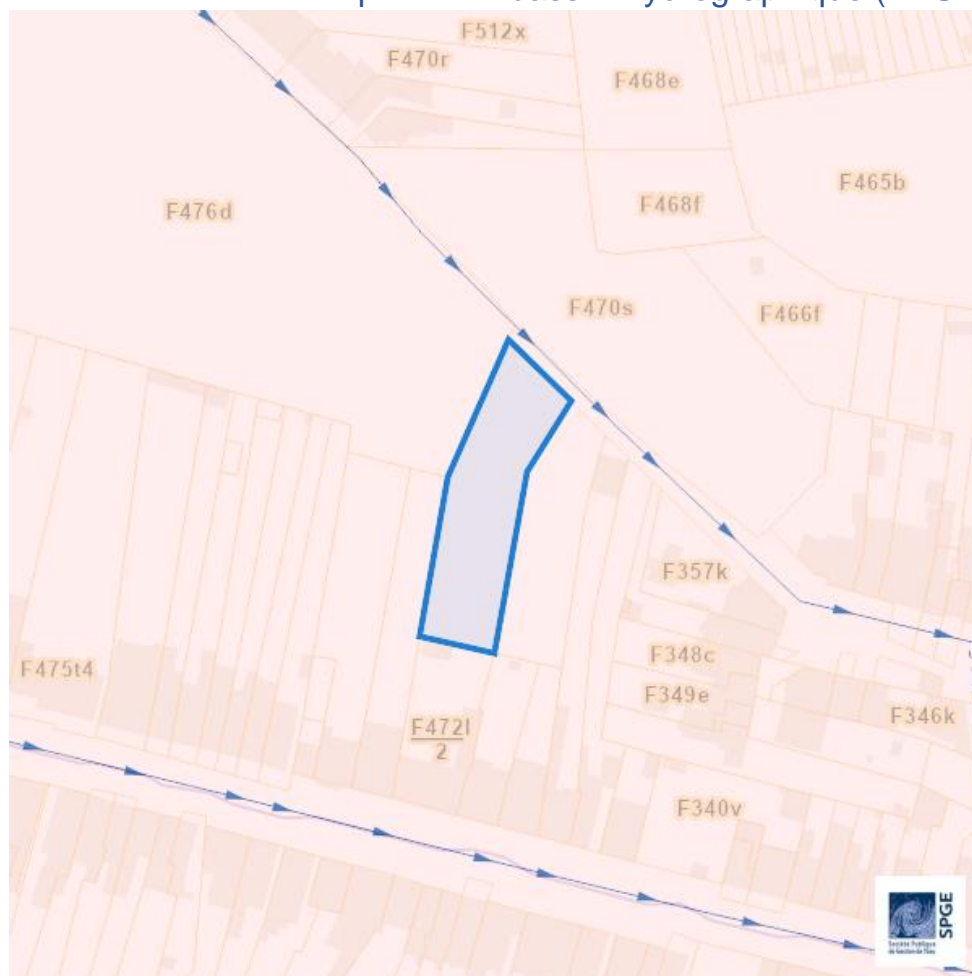
### Captages en eaux souterraines



Dossier: 24-00-0641/001




Rue Tilleul, 6040 Jumet (Lieu-dit: R TILLEUL)

### Plan d'Assainissement par Sous-bassin Hydrographique (PASH)



Dossier: 24-00-0641/001

## Rue Tilleul, 6040 Jumet (Lieu-dit: R TILLEUL)

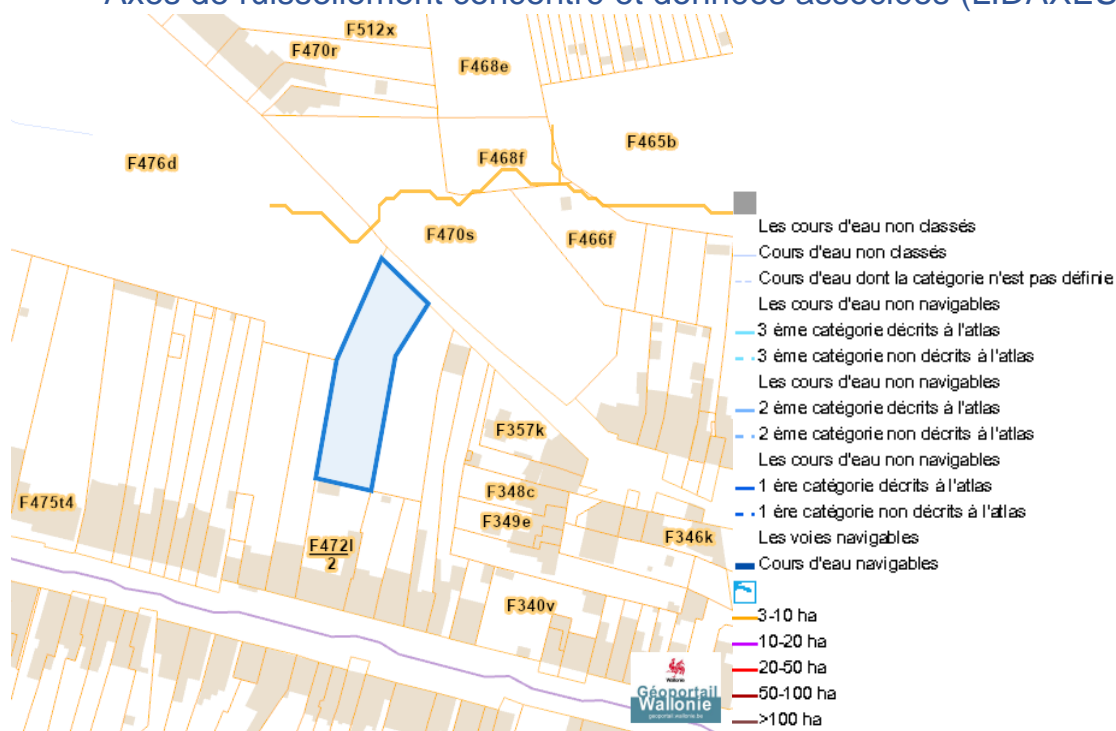
- Assainissement collectif
  -  Collectif
  -  Collectif hors zone urbanisable
- Assainissement autonome
  -  Autonome
- Assainissement transitoire
  -  Transitoire
- Collecteurs gravitaires
  -  Collecteur gravitaire - Existant (localisation vérifiée)
  -  Collecteur gravitaire - Existant (schématique, localisation à vérifier)
  -  Collecteur gravitaire - En construction
  -  Collecteur gravitaire - A l'étude
- Collecteurs sous pression
  -  Collecteur sous-pression - Existant (localisation vérifiée)
  -  Collecteur sous-pression - Existant (schématique, localisation à vérifier)
  -  Collecteur sous-pression - En construction
  -  Collecteur sous-pression - A l'étude
- Type de système
  -  Strictement eaux usées
  -  Strictement eaux claires
- Unitaire (eaux usées et claires)
  -  Egout gravitaire - Existant (localisation vérifiée)
  -  Egout gravitaire - Existant (schématique, localisation à vérifier)
  -  Egout gravitaire - En construction
  -  Egout gravitaire - A l'étude
  -  Egout gravitaire - Existence à vérifier auprès de la commune
- Egout sous pression
  -  Egout sous pression - Existant (localisation vérifiée)
  -  Egout sous pression - Existant (schématique, localisation à vérifier)
  -  Egout sous pression - En construction
  -  Egout sous pression - A l'étude
  -  Egout sous pression - Existence à vérifier auprès de la commune
- Pompage
  -  Existant
  -  En construction
  -  A l'étude
- Publiques
  -  Existant
  -  En construction
  -  A l'étude
  -  A déclasser
  -  Hors Wallonie

Dossier: 24-00-0641/001



Rue Tilleul, 6040 Jumet (Lieu-dit: R TILLEUL)

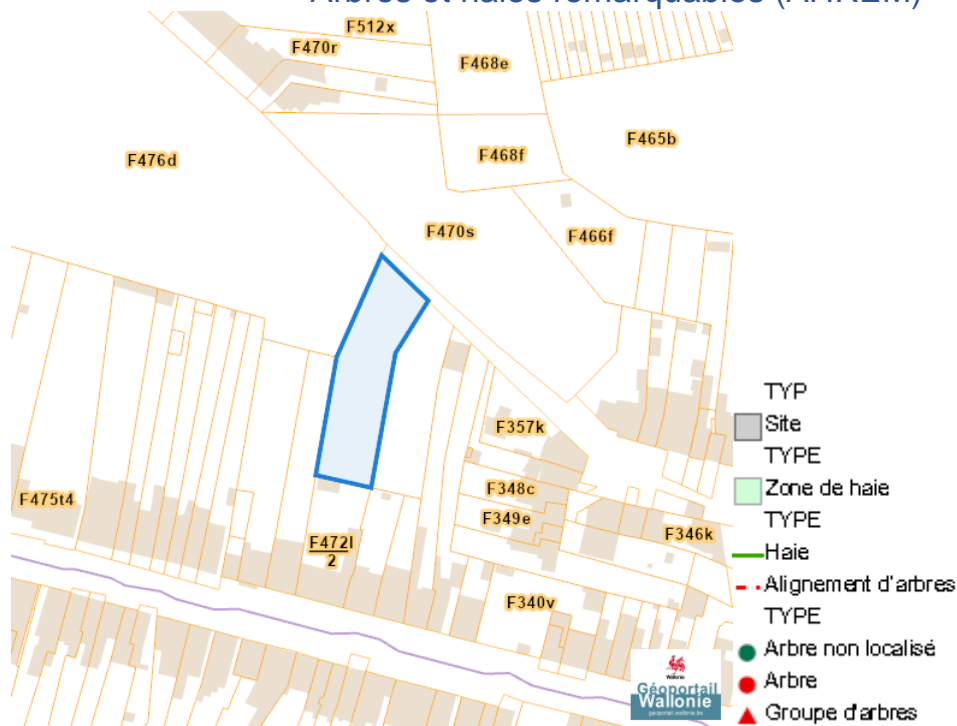
## Axes de ruissellement concentré et données associées (LIDAXES)



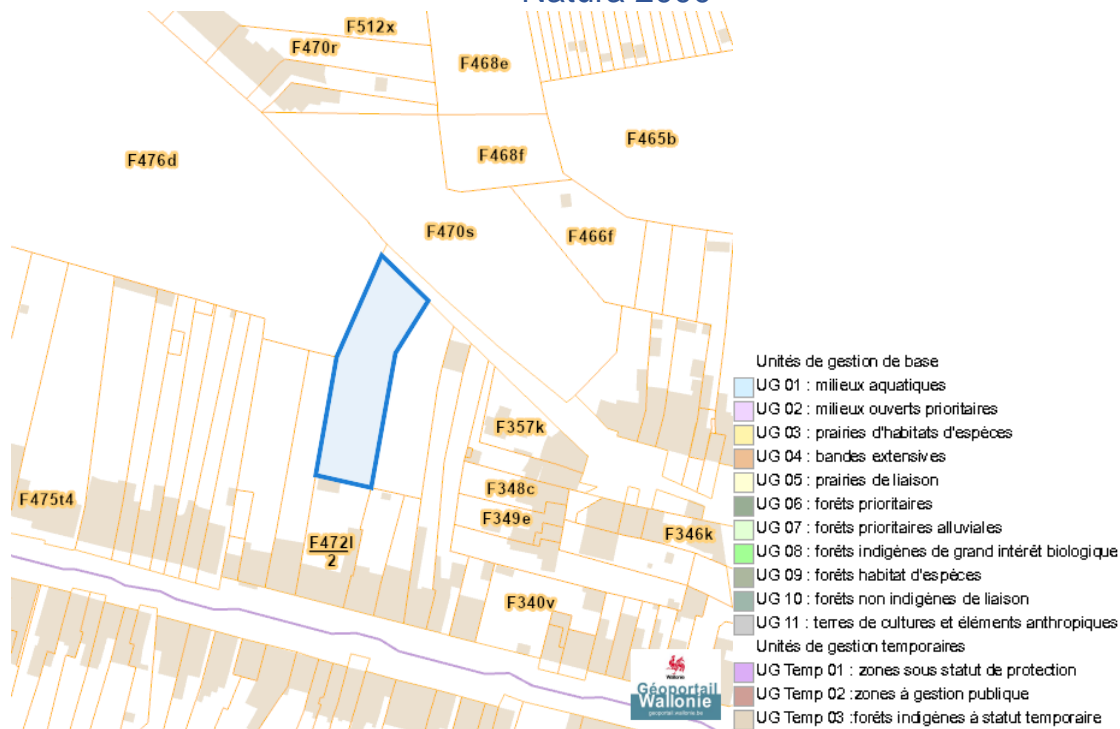
Dossier: 24-00-0641/001

## Nature

## Arbres et haies remarquables (AHREM)

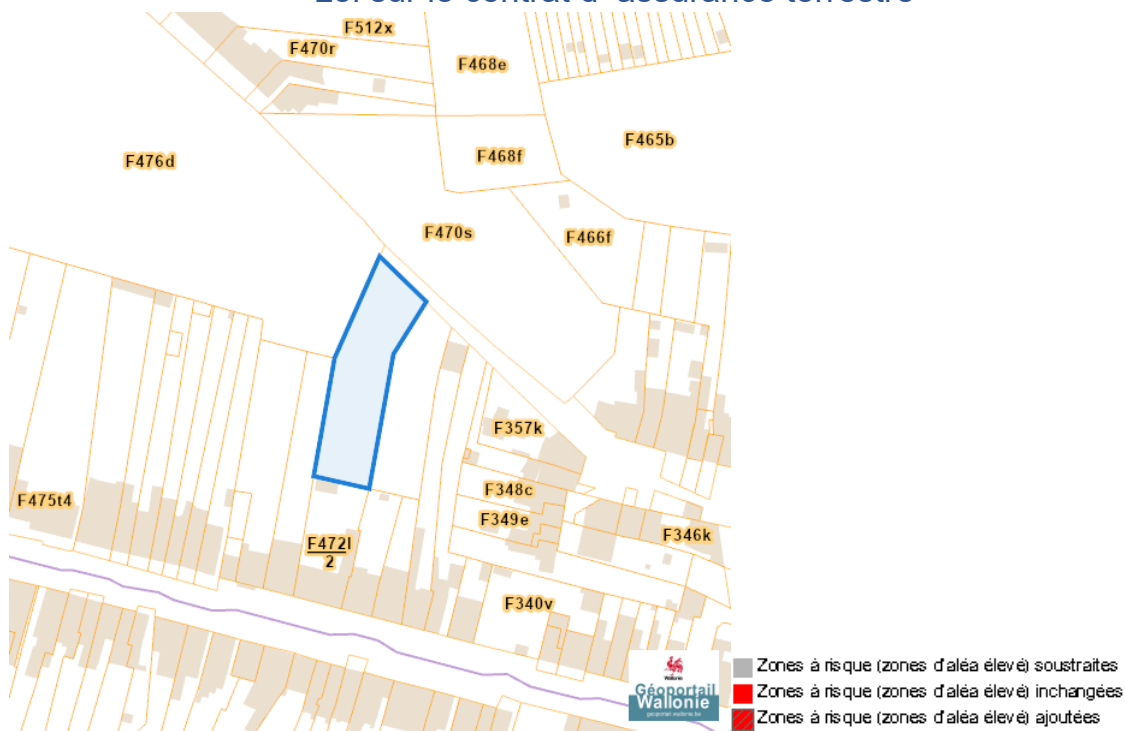


## Natura 2000

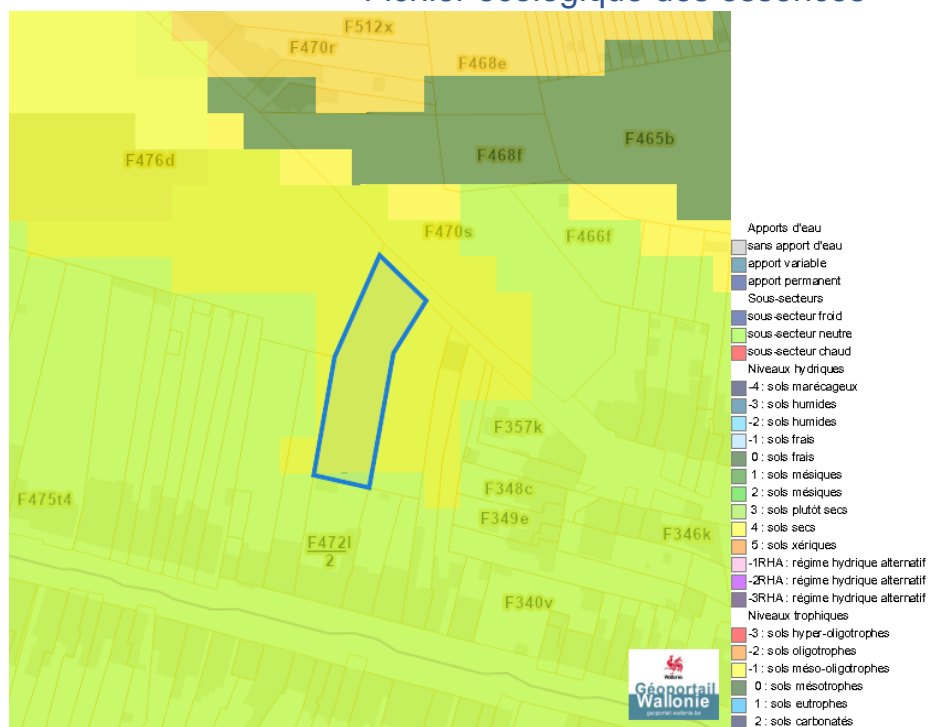


Rue Tilleul, 6040 Jumet (Lieu-dit: R TILLEUL)

### Loi sur le contrat d'assurance terrestre

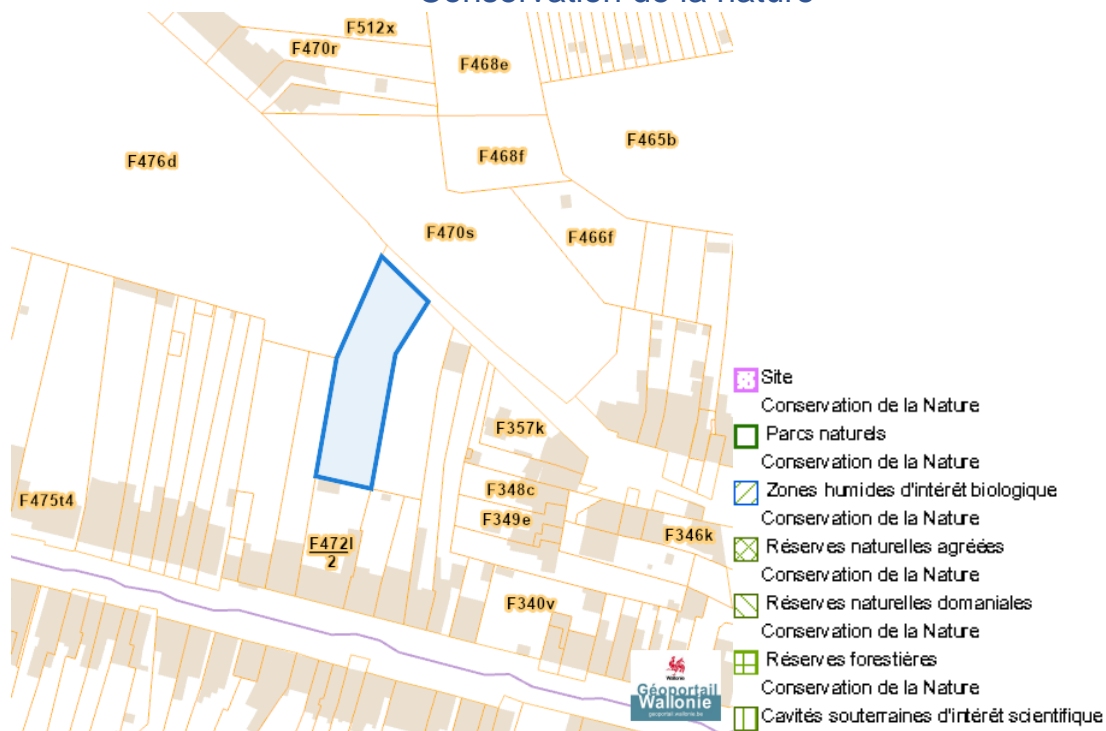


### Fichier écologique des essences

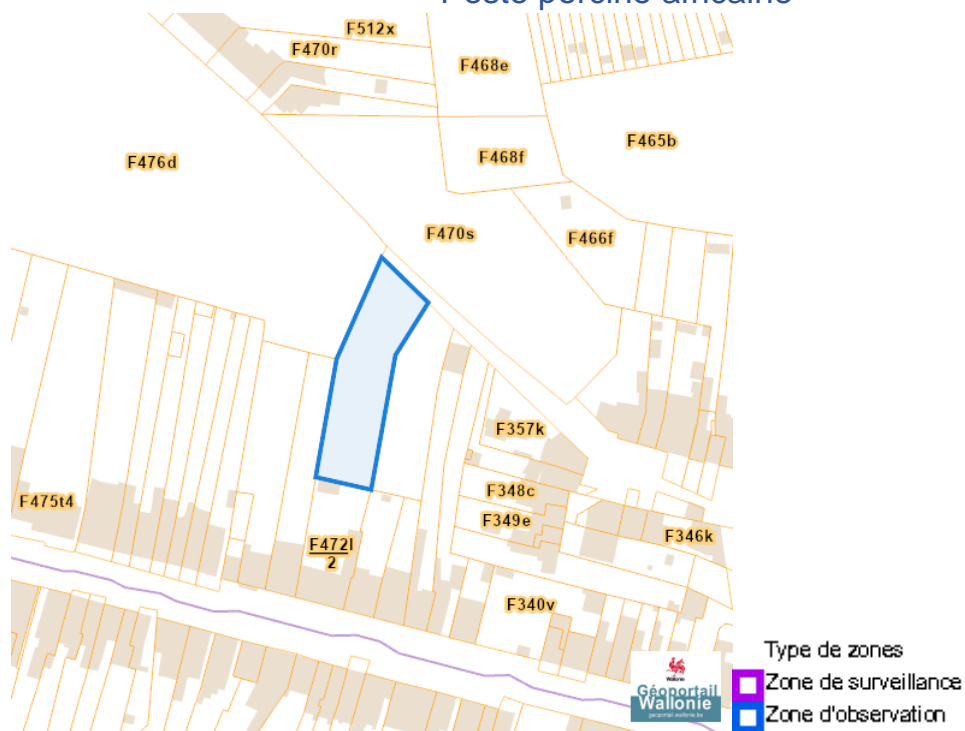


Dossier: 24-00-0641/001

### Conservation de la nature

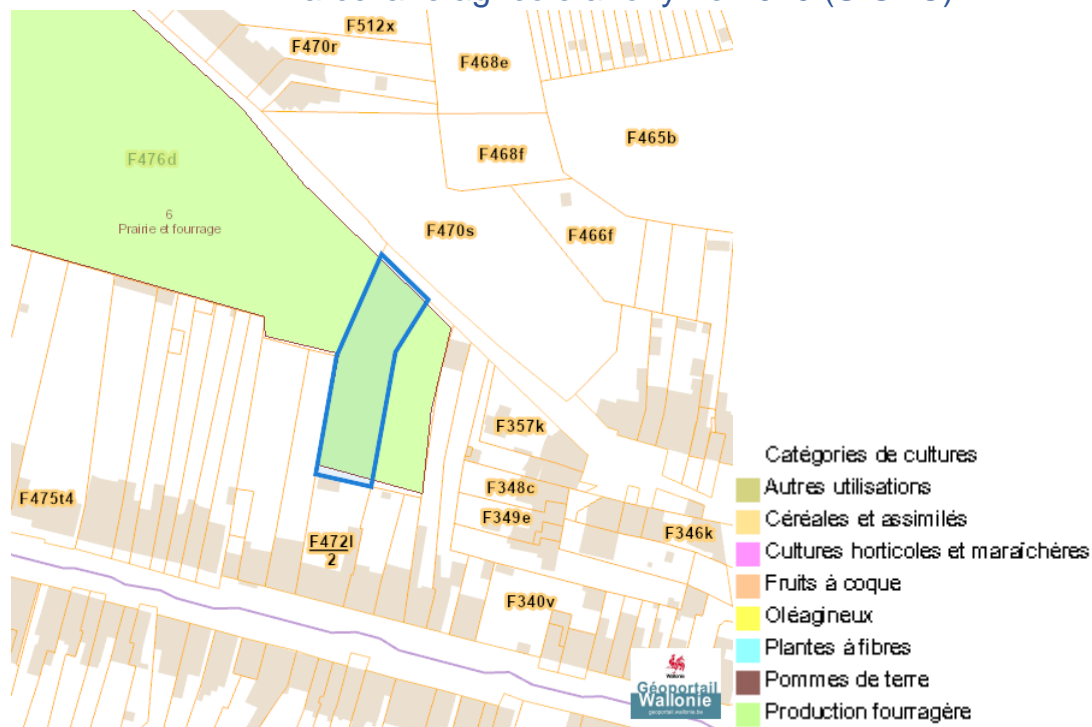


### Peste porcine africaine

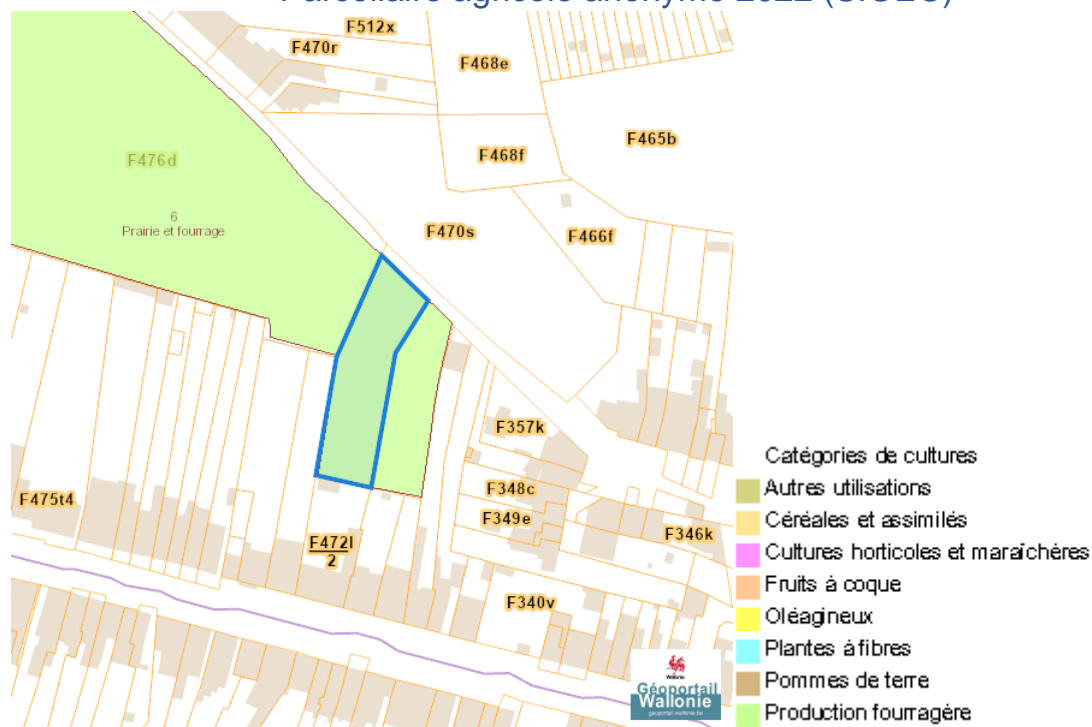


Rue Tilleul, 6040 Jumet (Lieu-dit: R TILLEUL)

## Parcelle agricole anonyme 2019 (SIGEC)



## Parcelle agricole anonyme 2022 (SIGEC)



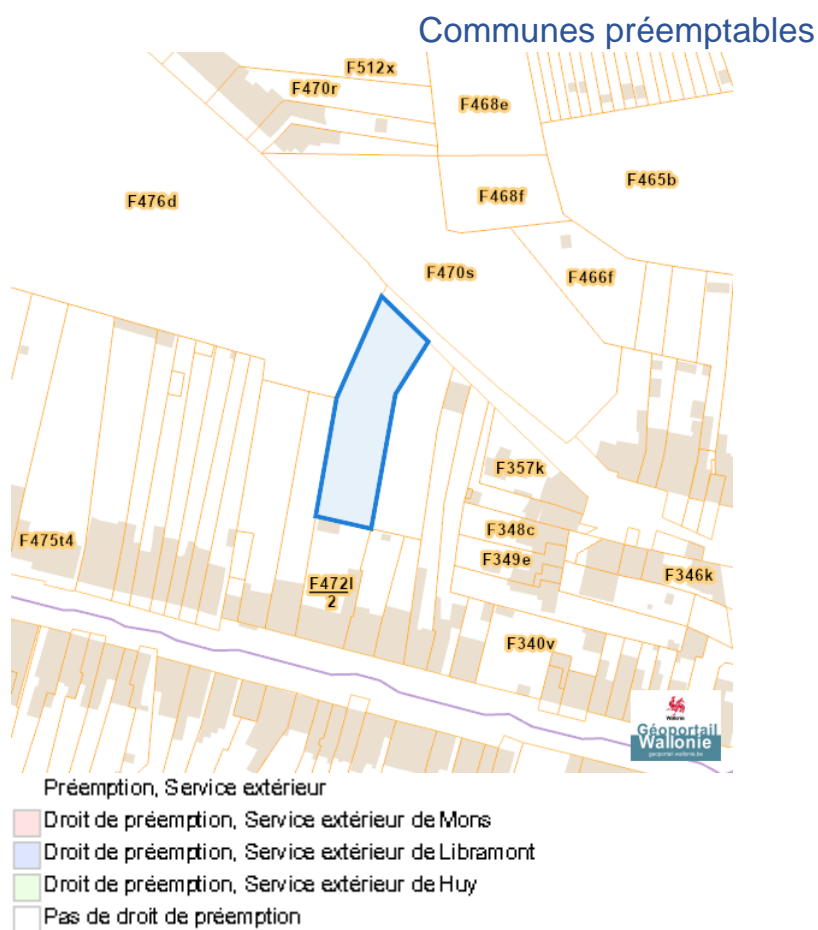
Dossier: 24-00-0641/001



---

*Droit de préemption*

---

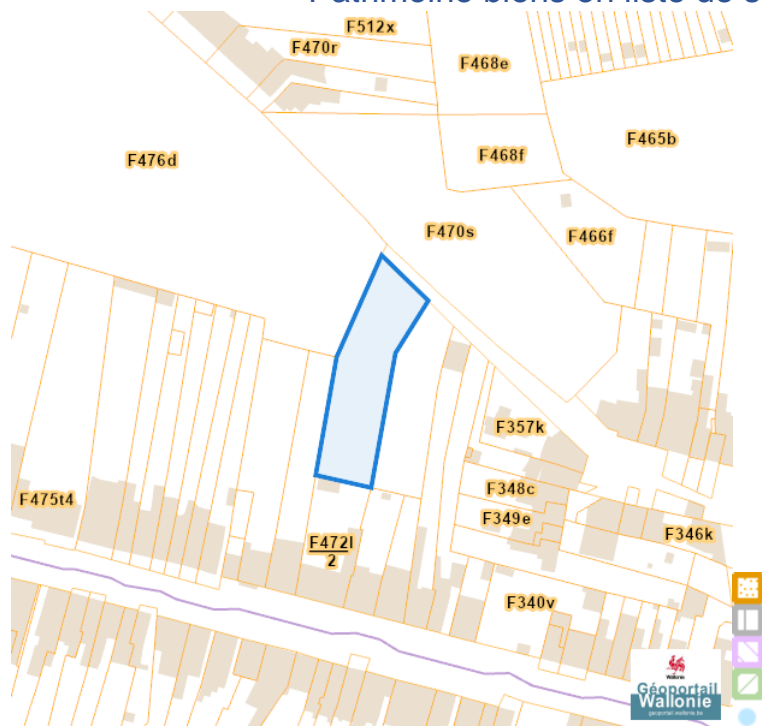


---

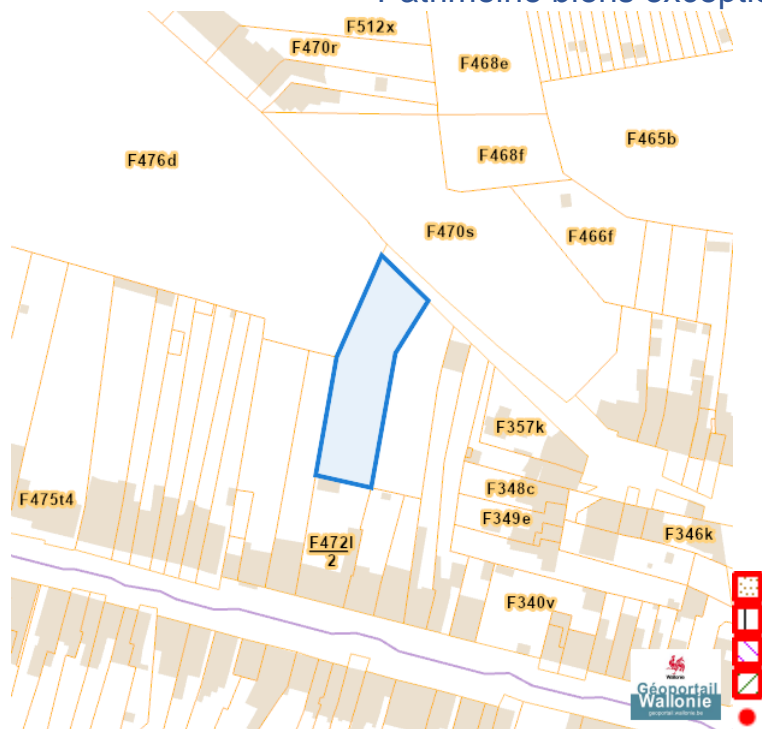
*Patrimoine immobilier*

---

## Patrimoine biens en liste de sauvegarde

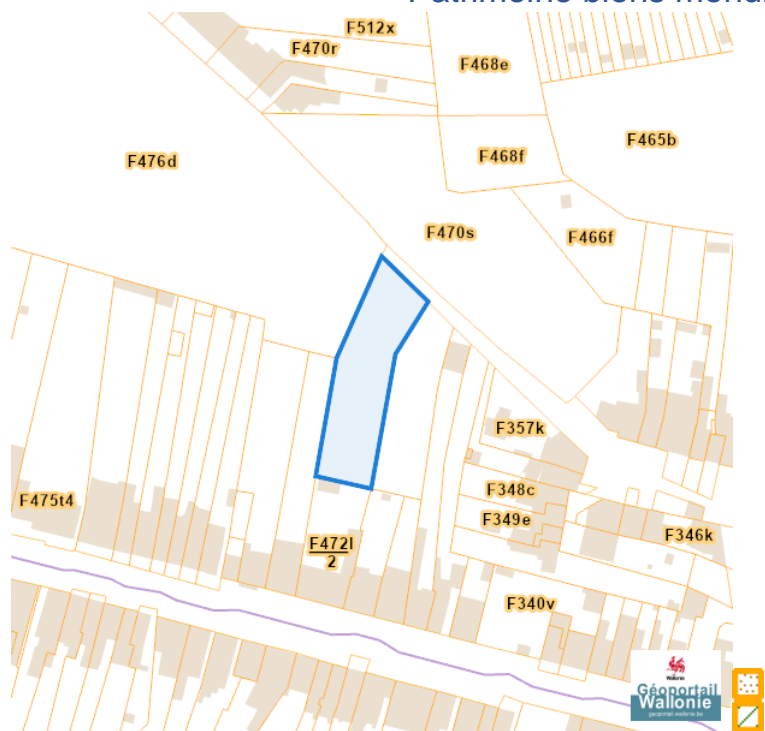


## Patrimoine biens exceptionnels

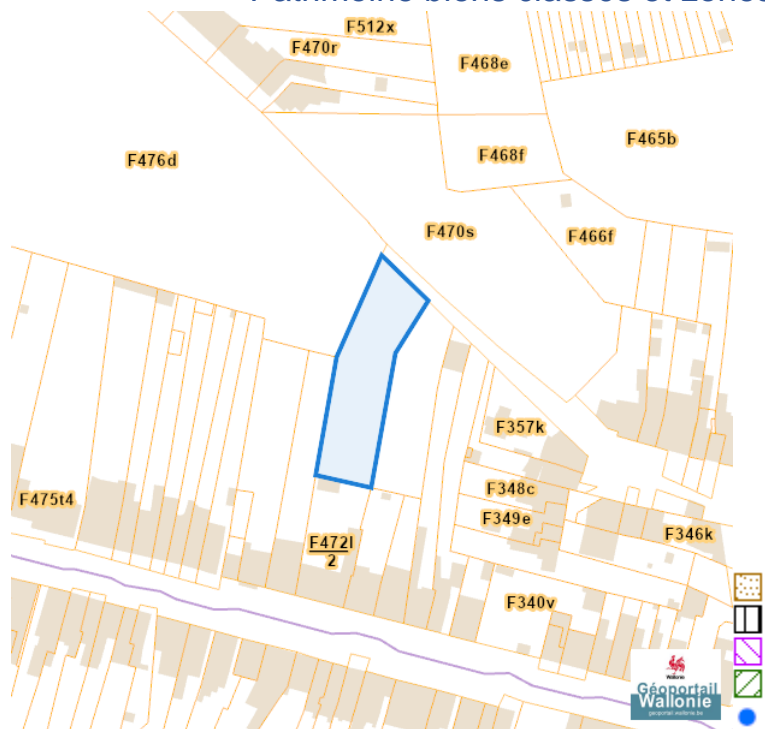


Dossier: 24-00-0641/001

### Patrimoine biens mondiaux

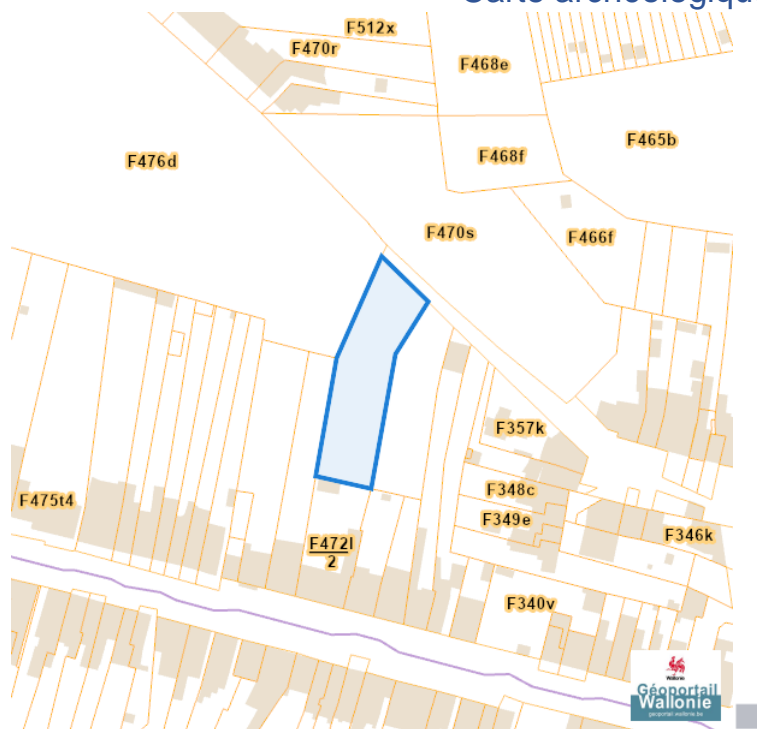


### Patrimoine biens classés et zones de protection

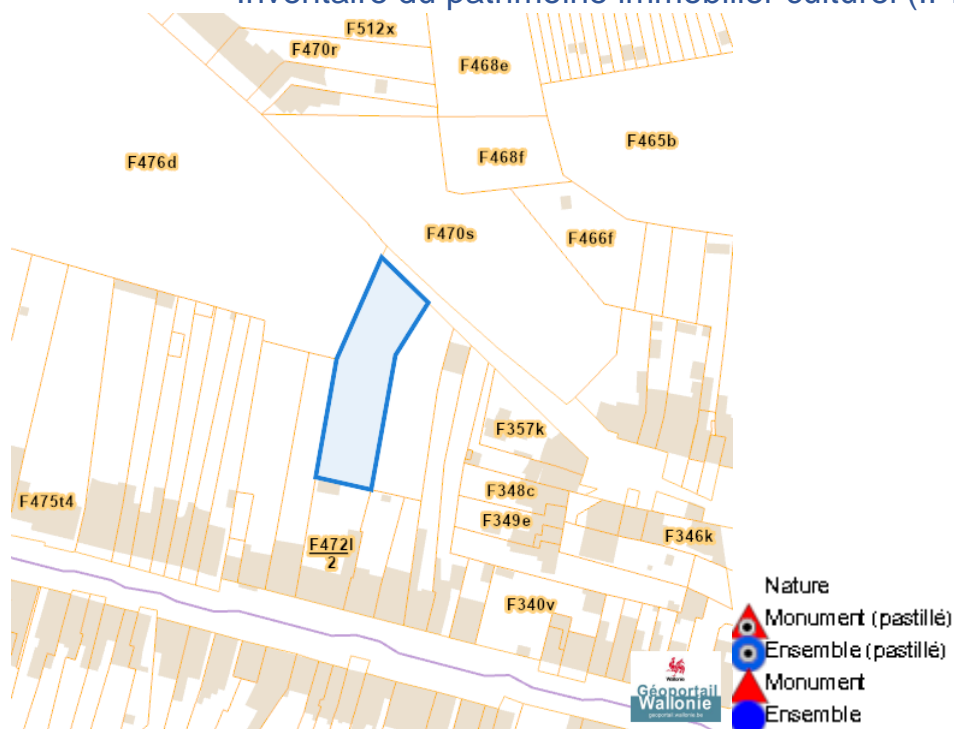


Rue Tilleul, 6040 Jumet (Lieu-dit: R TILLEUL)

### Carte archéologique



### Inventaire du patrimoine immobilier culturel (IPIC)



Dossier: 24-00-0641/001

---

*Cartes historiques*

---

## Atlas des voiries vicinales





Autres cartes

Réseau routier régional et bornes associées

