

# DC à la carte



---

*Rue du Culot 30, 5310 Longchamps*  
*92076A0382/00F000*

---

[Lieu](#)  
[Environs](#)  
[Cadastre](#)  
[Plan régional](#)  
[Amenagement du territoire](#)  
[Sol et sous-sol](#)  
[Eau](#)  
[Nature](#)  
[Droit de préemption](#)  
[Patrimoine immobilier](#)  
[Cartes historiques](#)  
[Autres cartes](#)

Dossier: 24-00-5939/001

---

*Lieu*

---



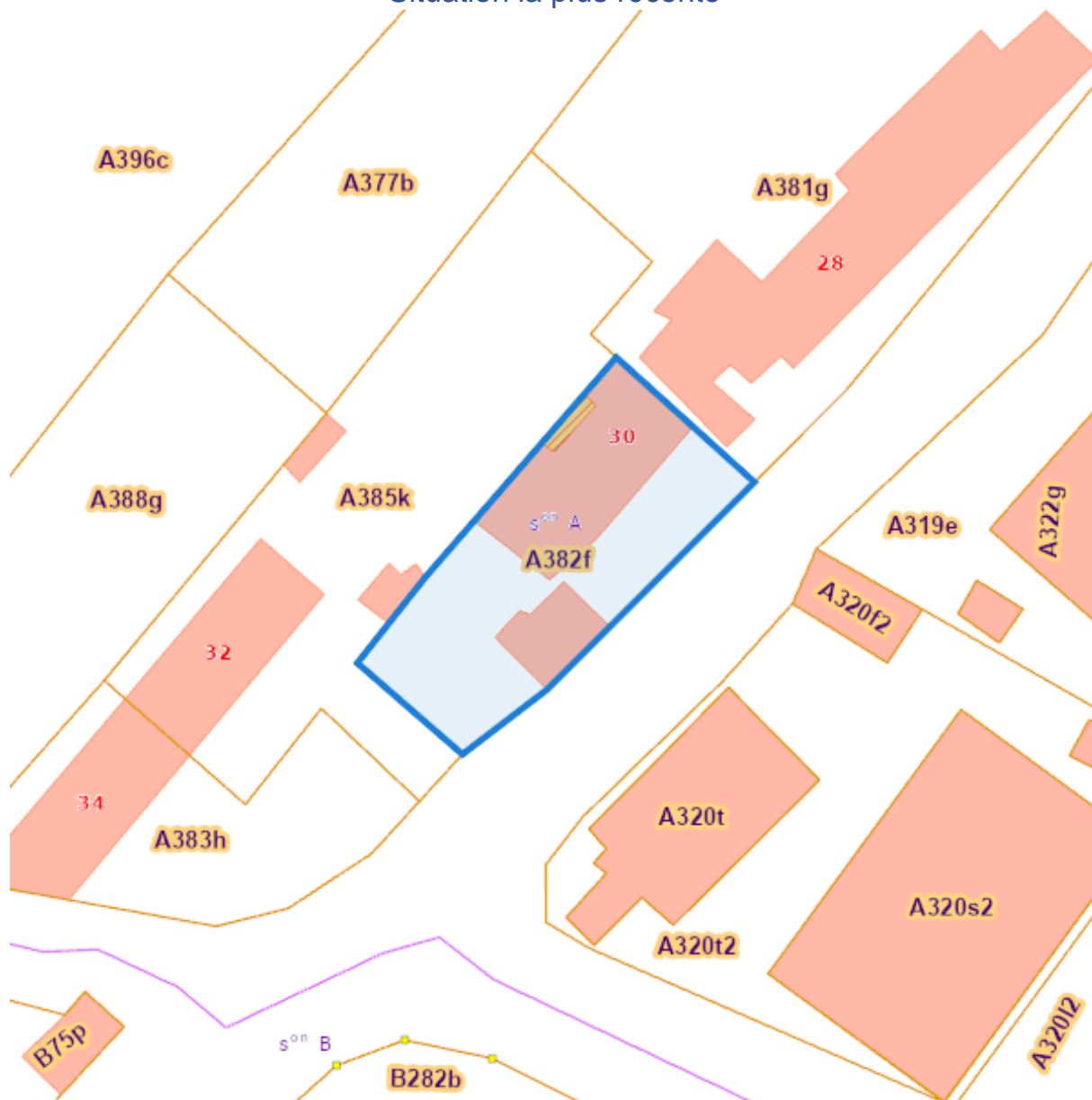
Dossier: 24-00-5939/001

Environs



Cadastre

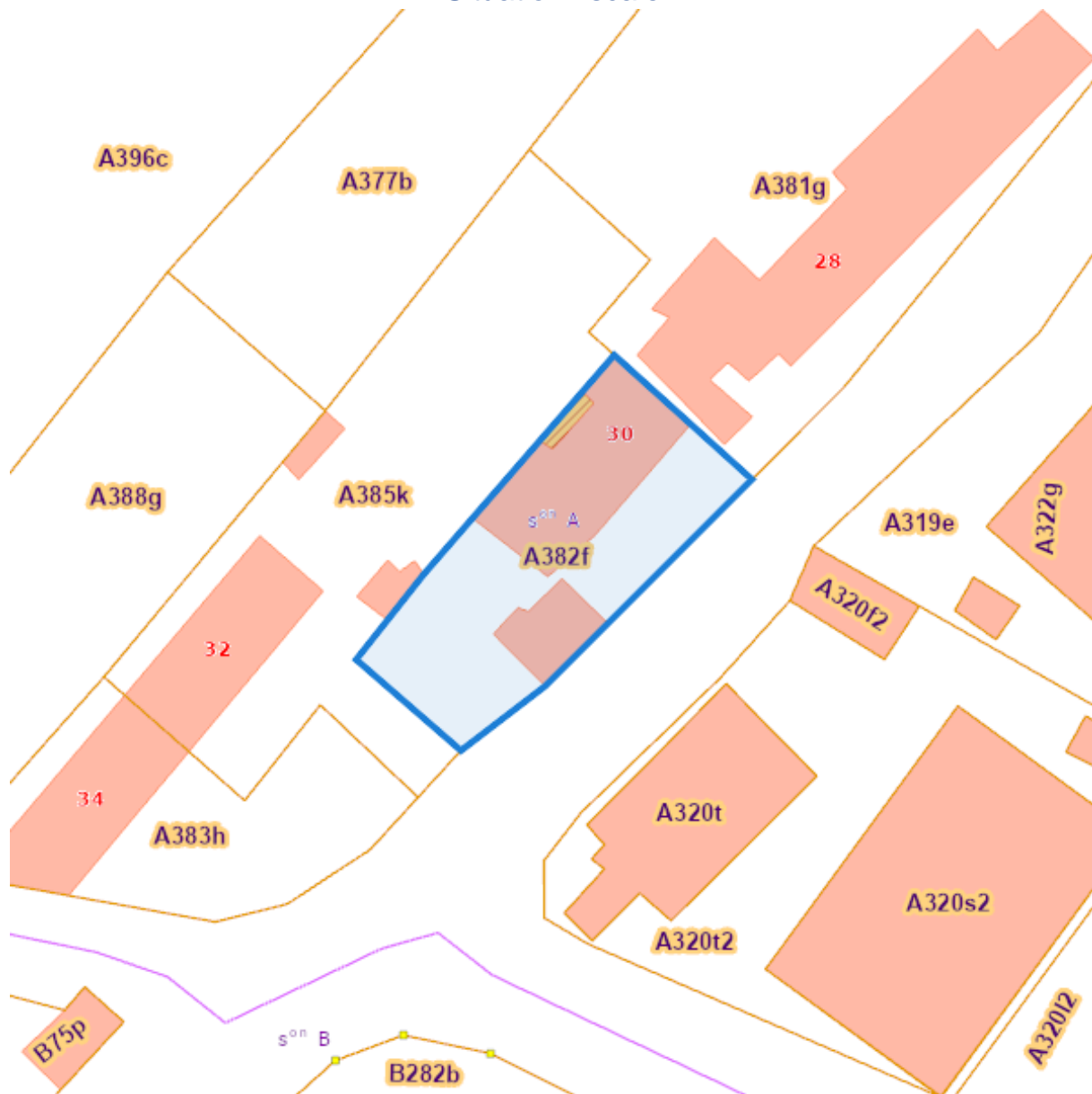
Situation la plus récente



[eservices.minfin.fgov.be](http://eservices.minfin.fgov.be)

Dossier: 24-00-5939/001

Situation fiscale



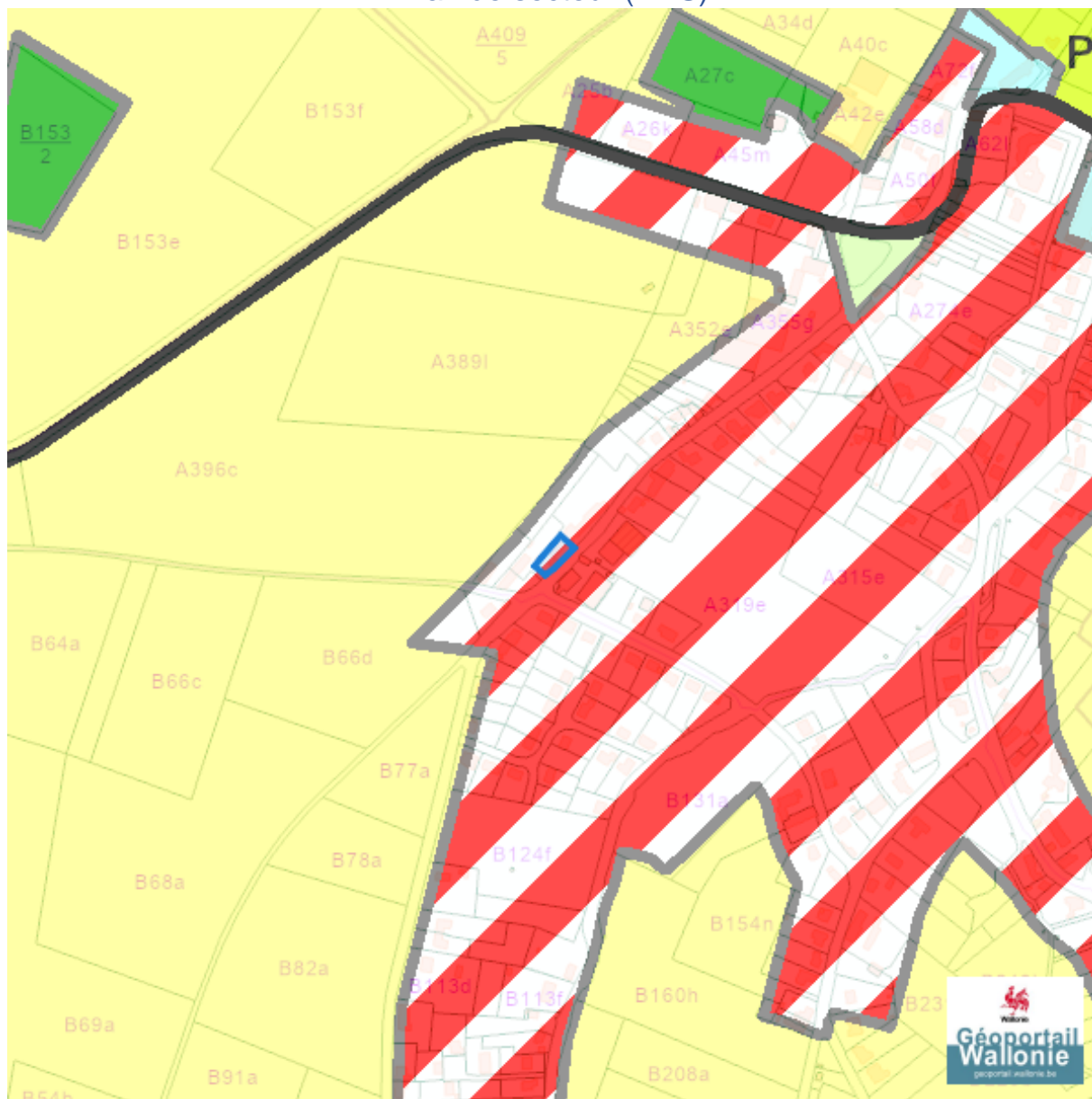
[eservices.minfin.fgov.be](http://eservices.minfin.fgov.be)

---

Plan régional

---

Plan de secteur (PDS)



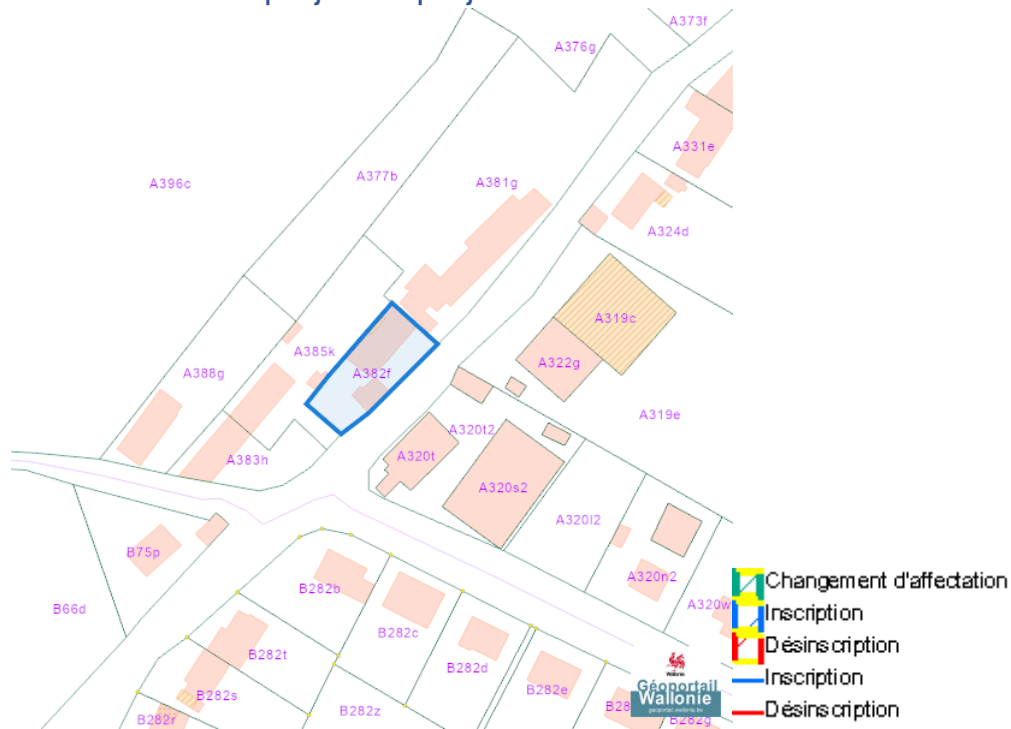
Dossier: 24-00-5939/001

Rue du Culot 30, 5310 Longchamps

- Habitat
- Habitat à caractère rural
- Habitat vert
- Services publics et équipements communautaires
- Centre d'enfouissement technique
- Centre d'enfouissement technique désaffecté
- Loisirs
- Servitude particulière
- Activité économique mixte
- Activité économique industrielle
- Activité économique spécifique Agro-Economique
- Activité économique spécifique Grande Distribution
- Activité économique spécifique Risque majeur
- Dépendances d'extraction
- Extraction à destination agricole
- Extraction à destination forestière
- Extraction à destination espaces verts
- Extraction à destination zone naturelle
- Aménagement communal concerté
- Aménagement communal concerté à caractère économique
- Enjeu communal
- Enjeu régional
- Agricole
- Forestière
- Espaces verts
- Naturelle
- Parc
- Eau
- Non affectée ("zone blanche")

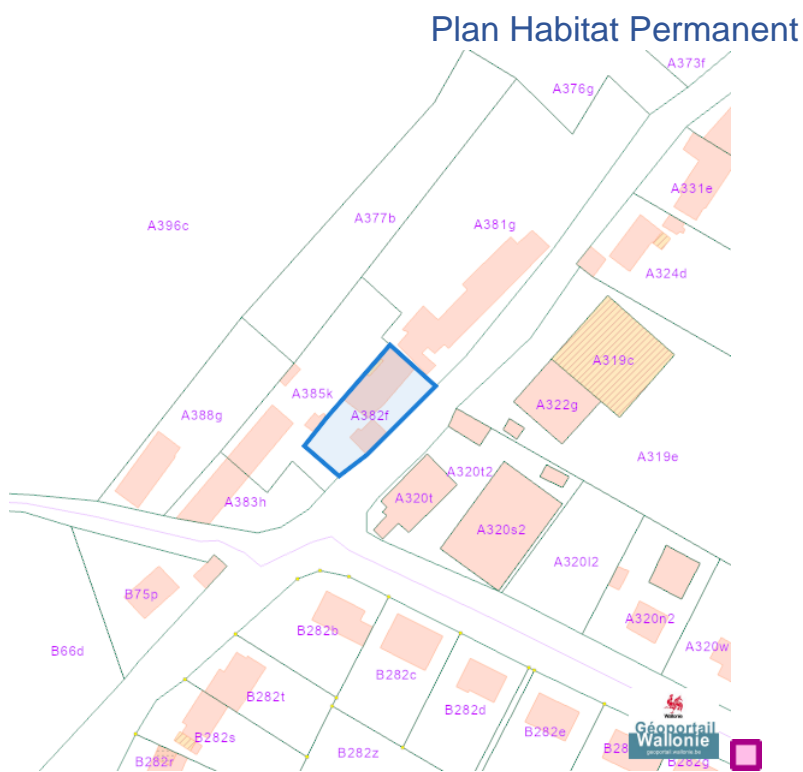
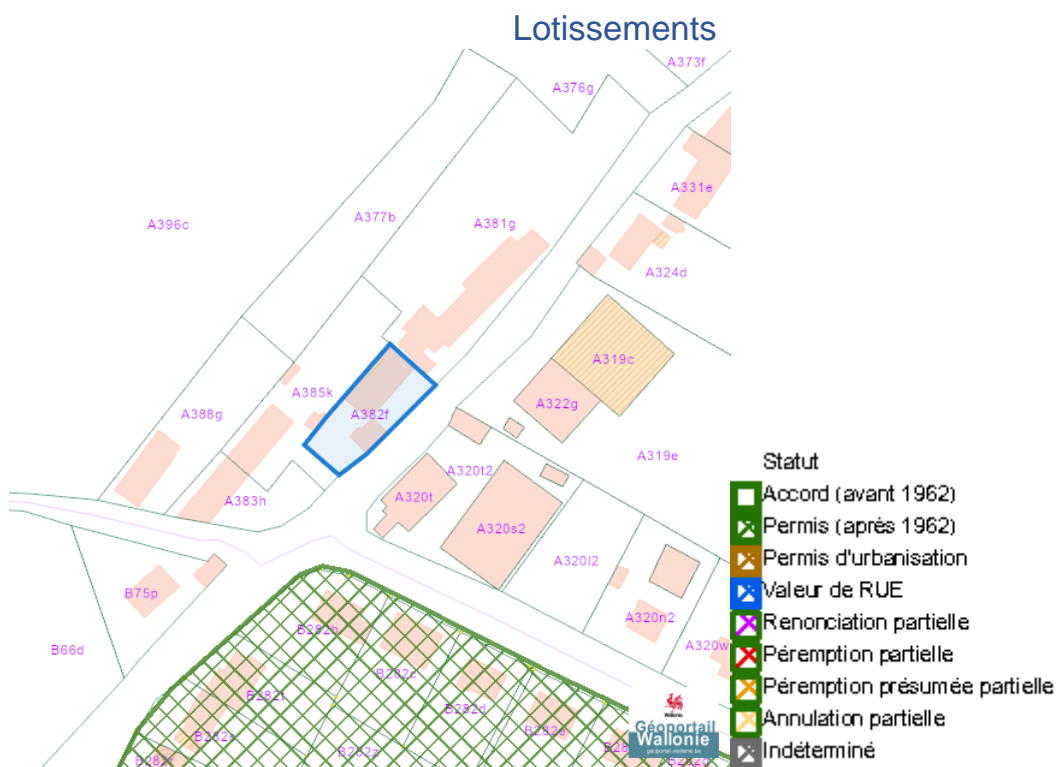
Dossier: 24-00-5939/001

### Avant-projets et projets de modification du Plan du Secteur

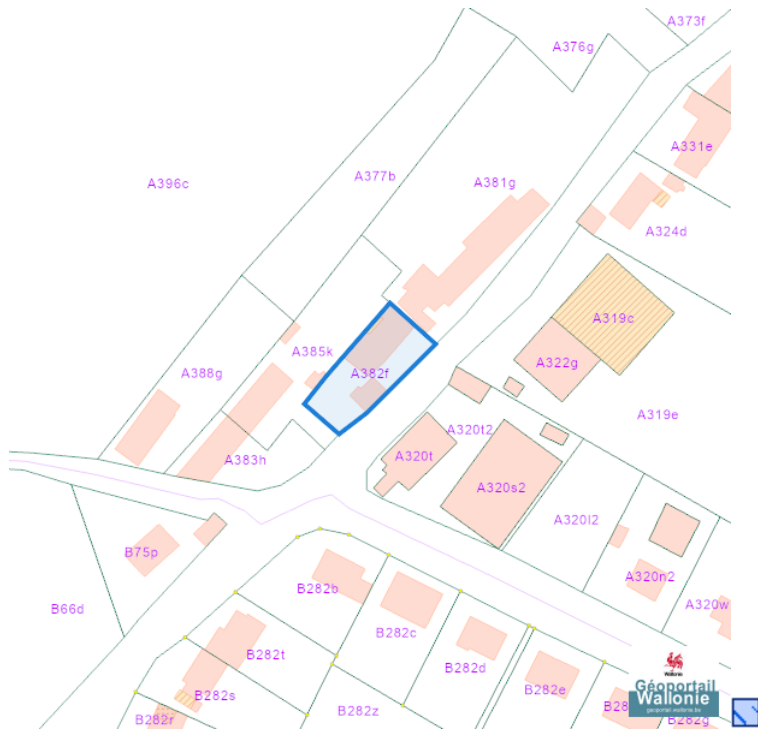




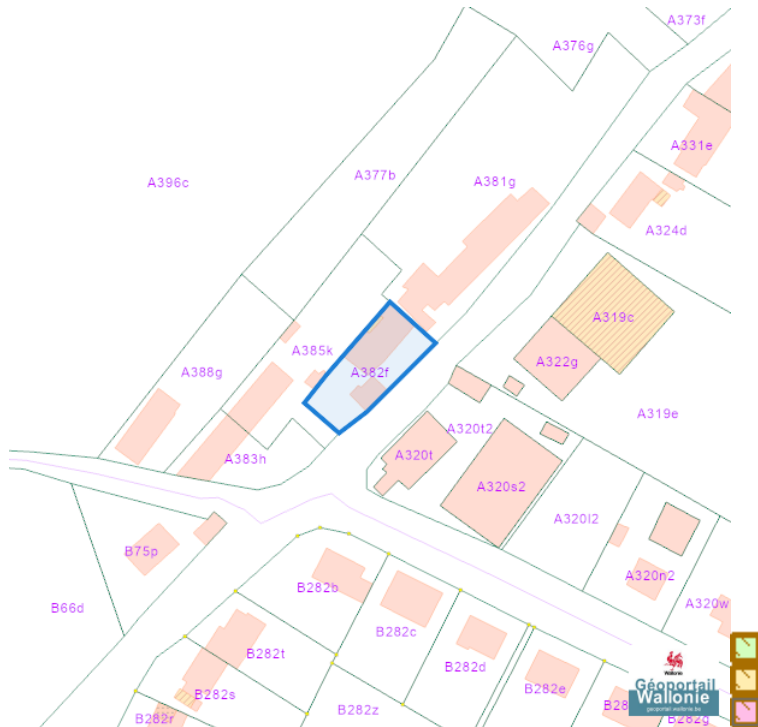
Aménagement du territoire



### Périmètres de remembrement urbain (PRU)

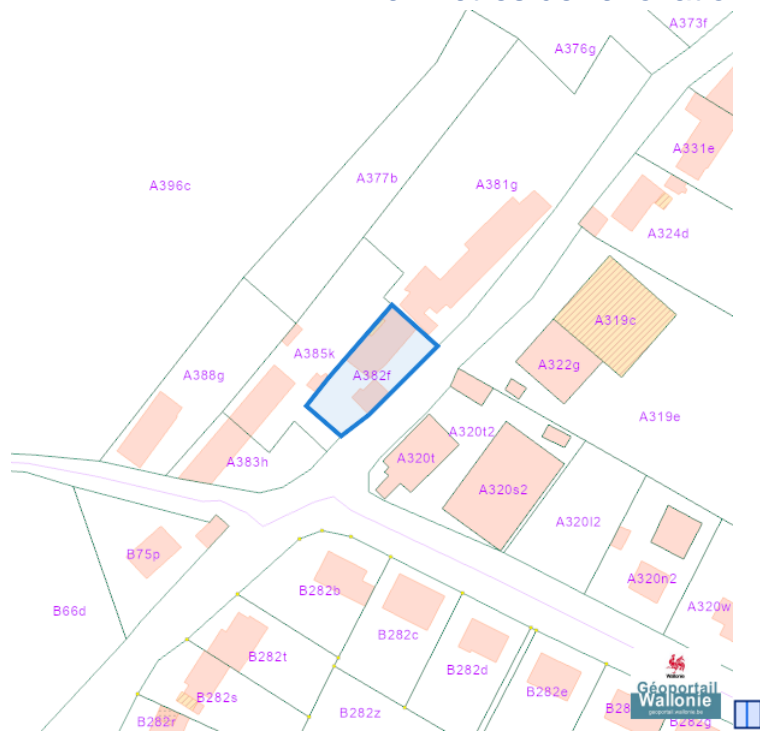


### Périmètres de reconnaissance économique (PRE)

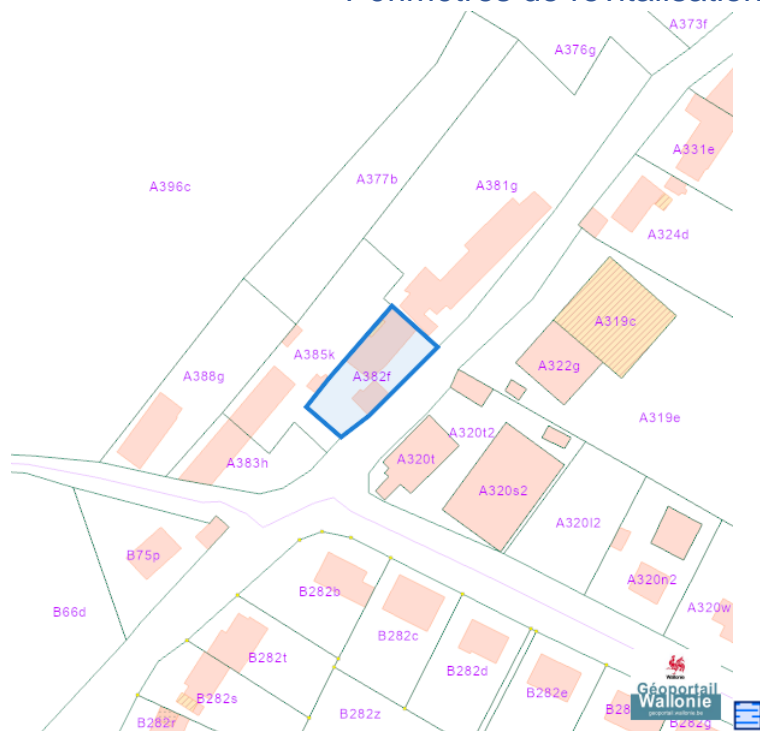


Rue du Culot 30, 5310 Longchamps

## Périmètres de rénovation urbaine

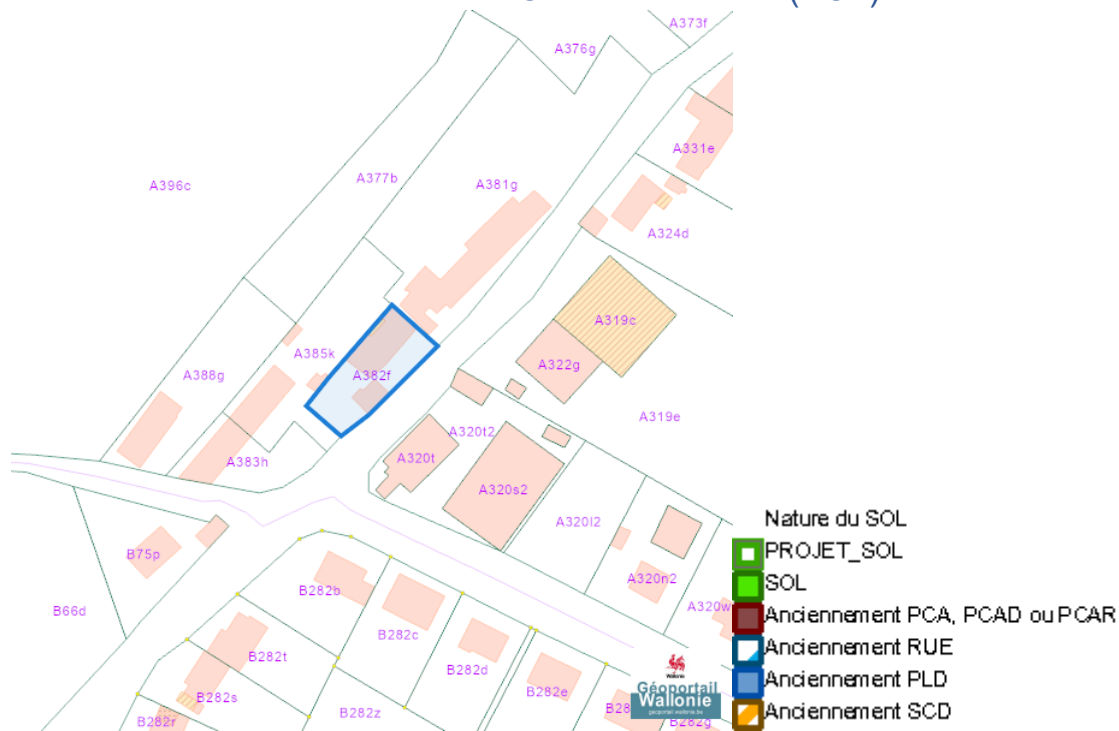


## Périmètres de revitalisation urbaine

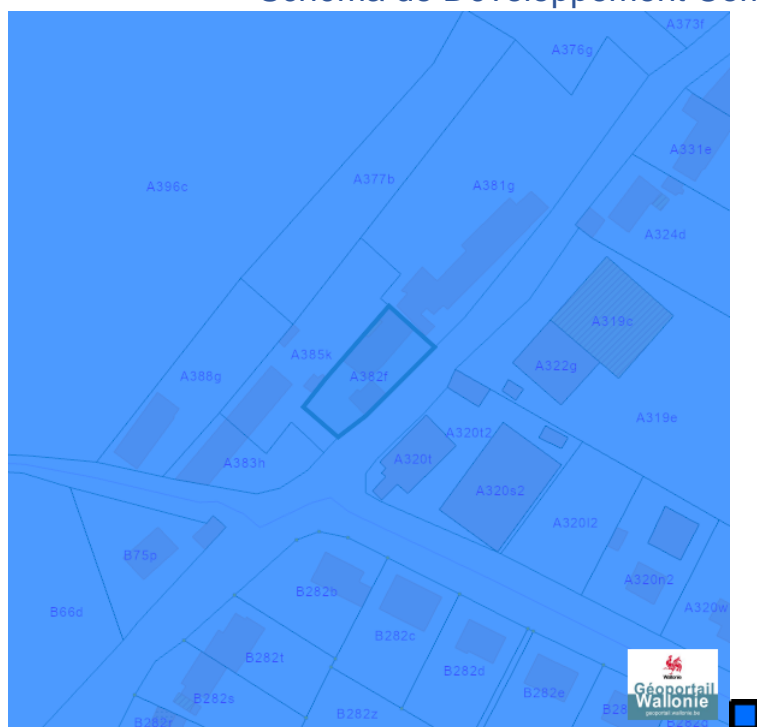


Dossier: 24-00-5939/001

### Schéma d'Orientation Local (SOL)

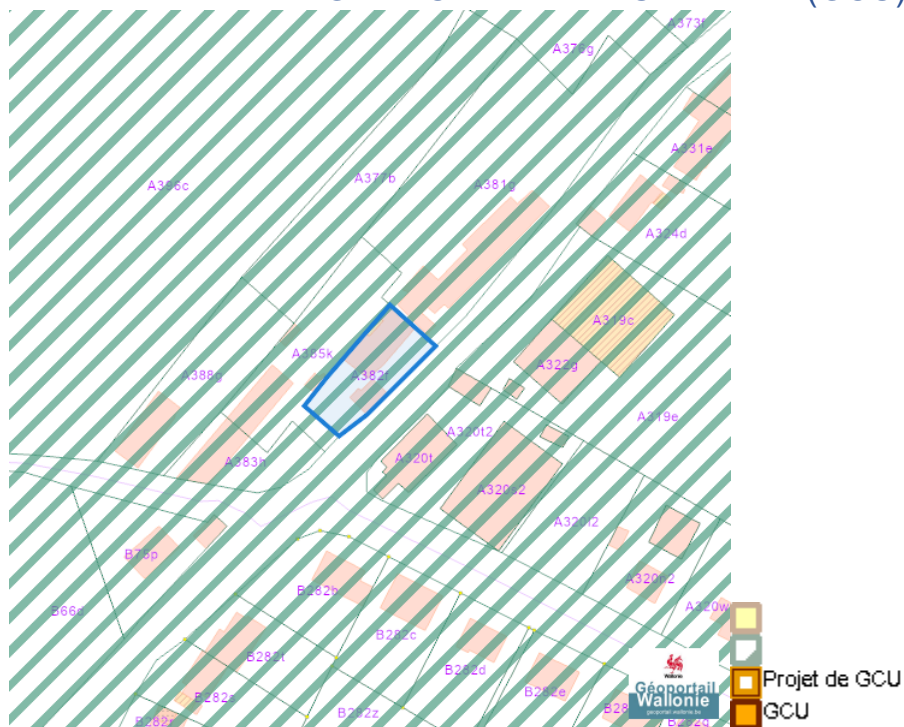


### Schéma de Développement Communal (SDC)

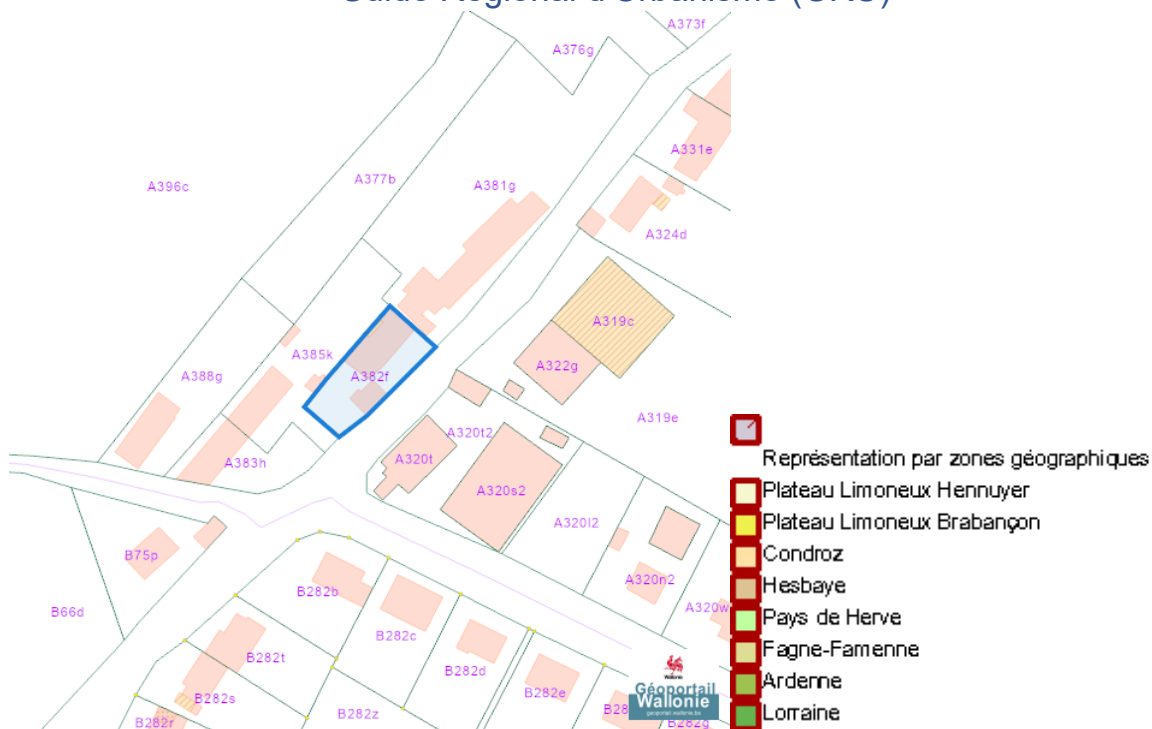


Rue du Culot 30, 5310 Longchamps

### Guide Communal d'Urbanisme (GCU)

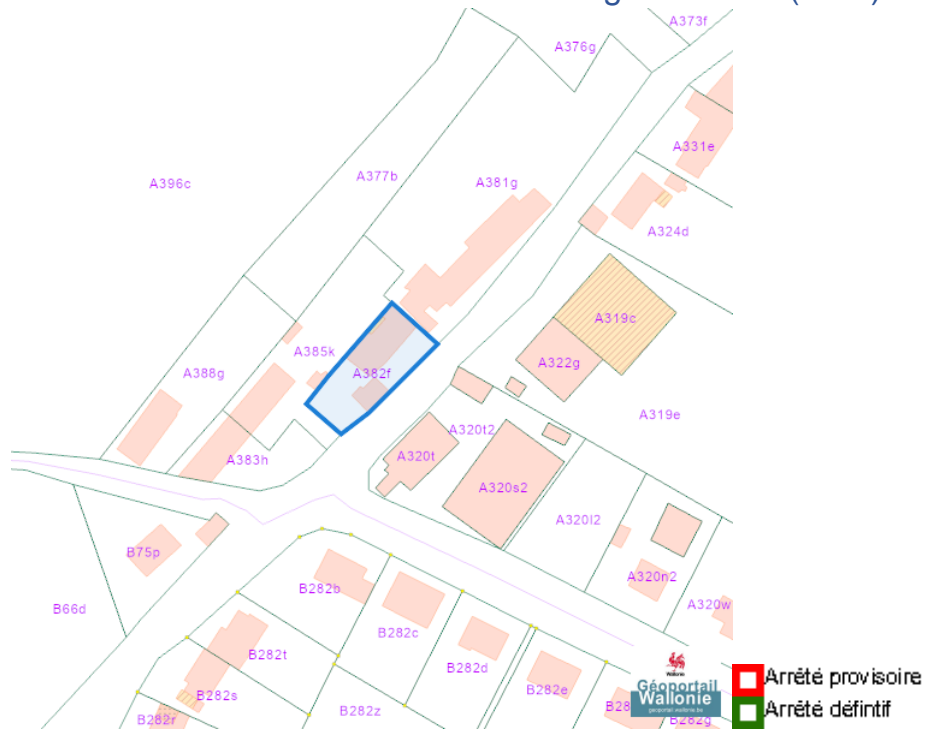


### Guide Régional d'Urbanisme (GRU)

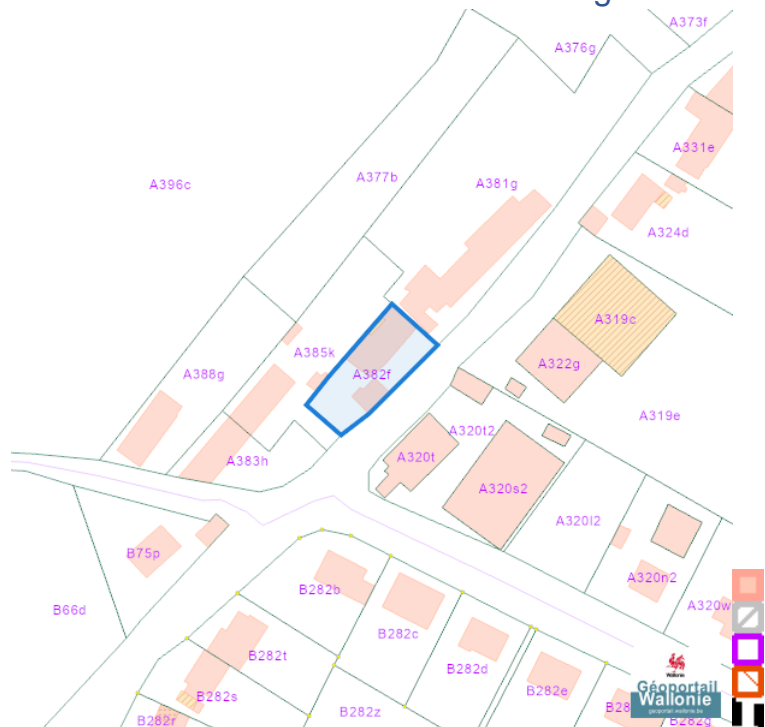


Dossier: 24-00-5939/001

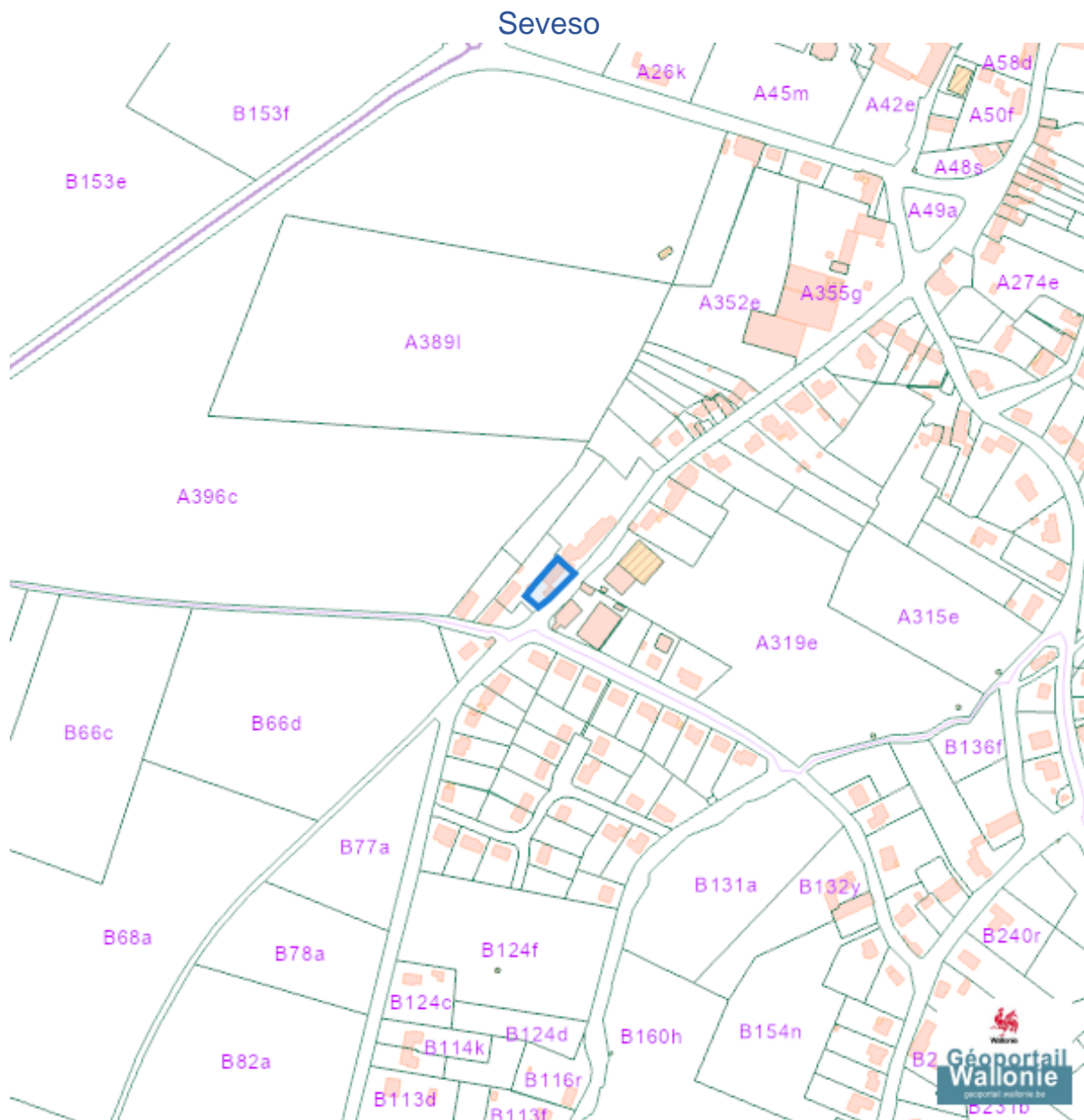
### Sites à réaménager de droit (SAR)



### Sites à réaménager inventaire (ISA)



Rue du Culot 30, 5310 Longchamps



- Zone vulnérable basées sur un risque de probabilité d'effets dangereux supérieure à E-5 et sur une distance de 100m autour du site SEVESO
- Zone vulnérable basées sur un risque de probabilité d'effets dangereux comprise entre E-5 et E-6 et sur une distance de 200m autour du site SEVESO
- Zone vulnérable basées sur une courbe provisoire de risque et sur une distance de 200m autour du site SEVESO
- Seuil SEVESO
- Petits seuils SEVESO
- Grands seuils SEVESO
- Seuil SEVESO
- Petits seuils SEVESO
- Grands seuils SEVESO

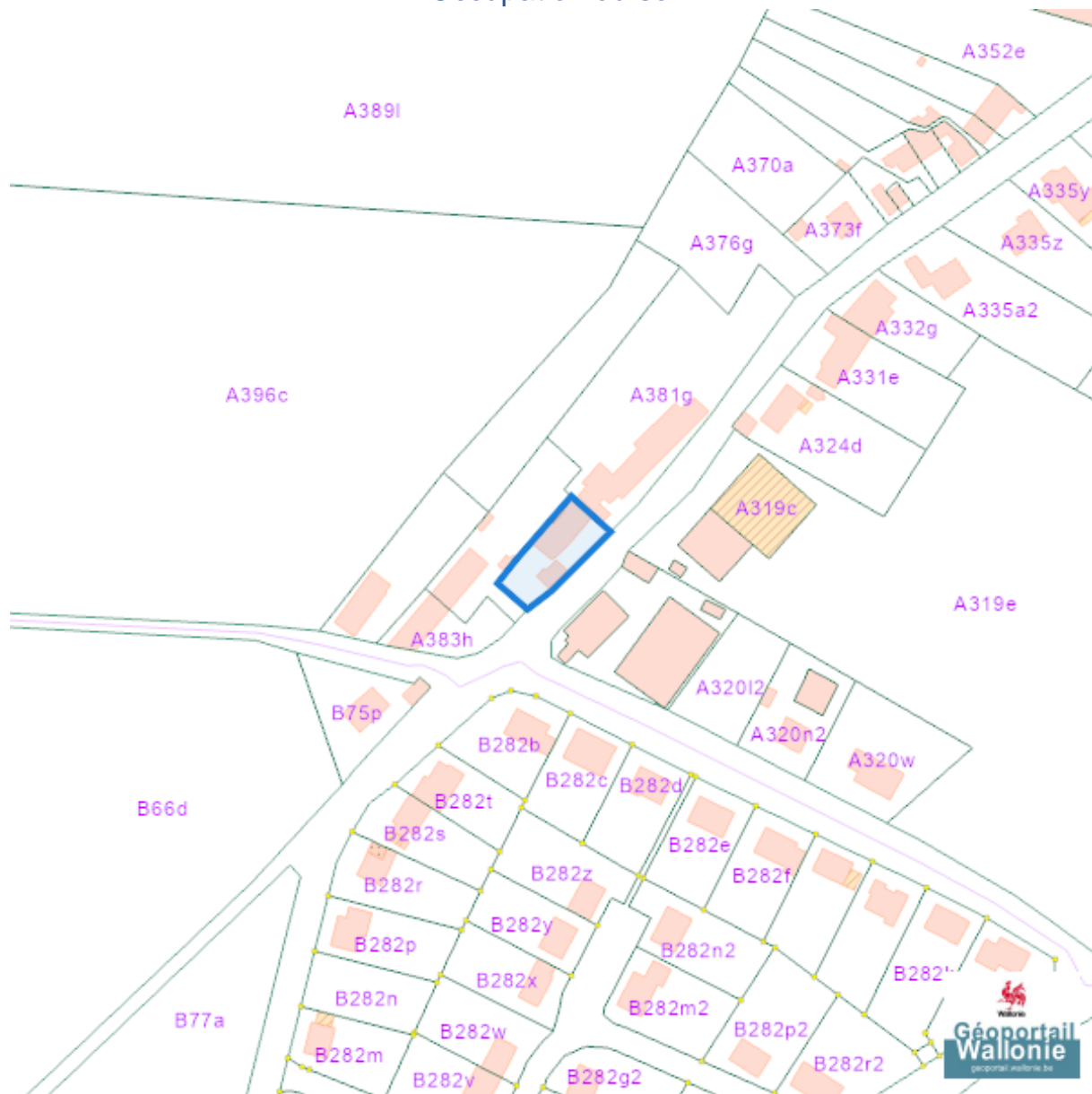
Dossier: 24-00-5939/001

---

Sol et sous-sol

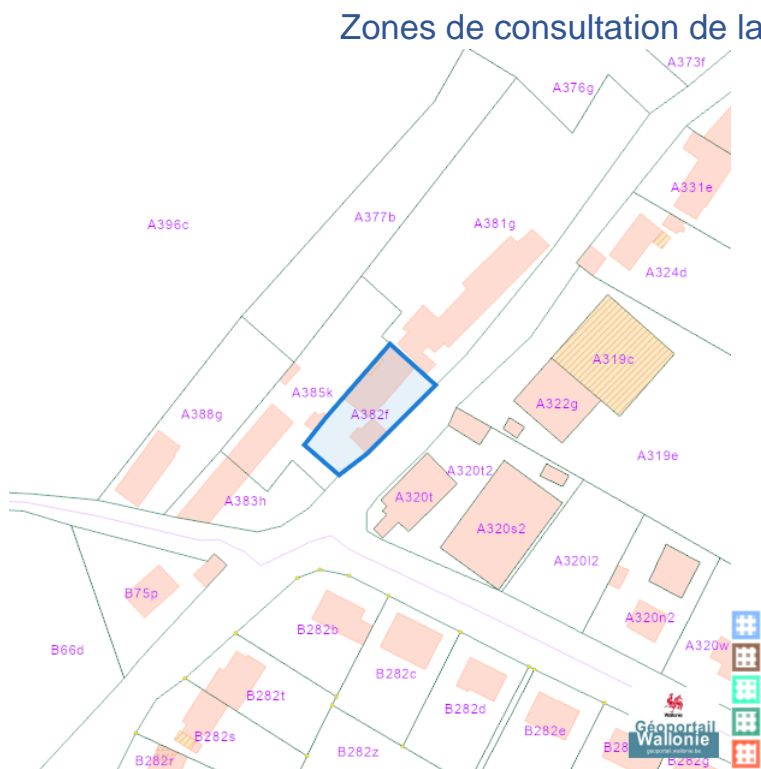
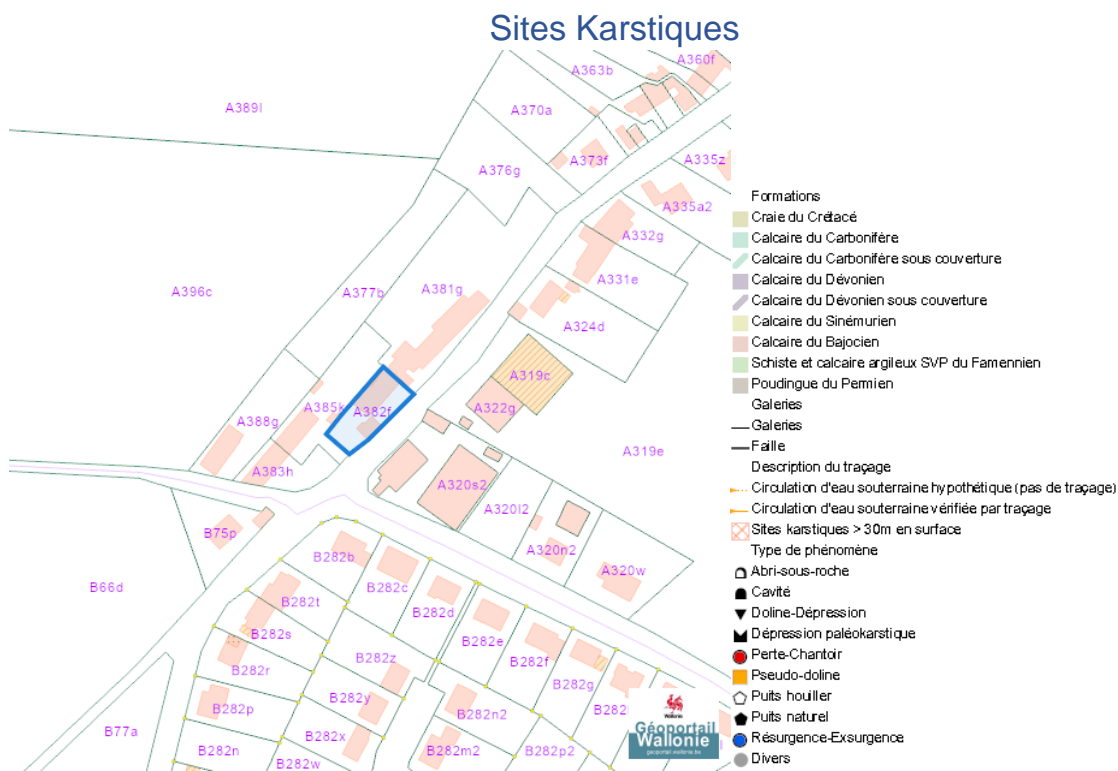
---

Occupation du sol



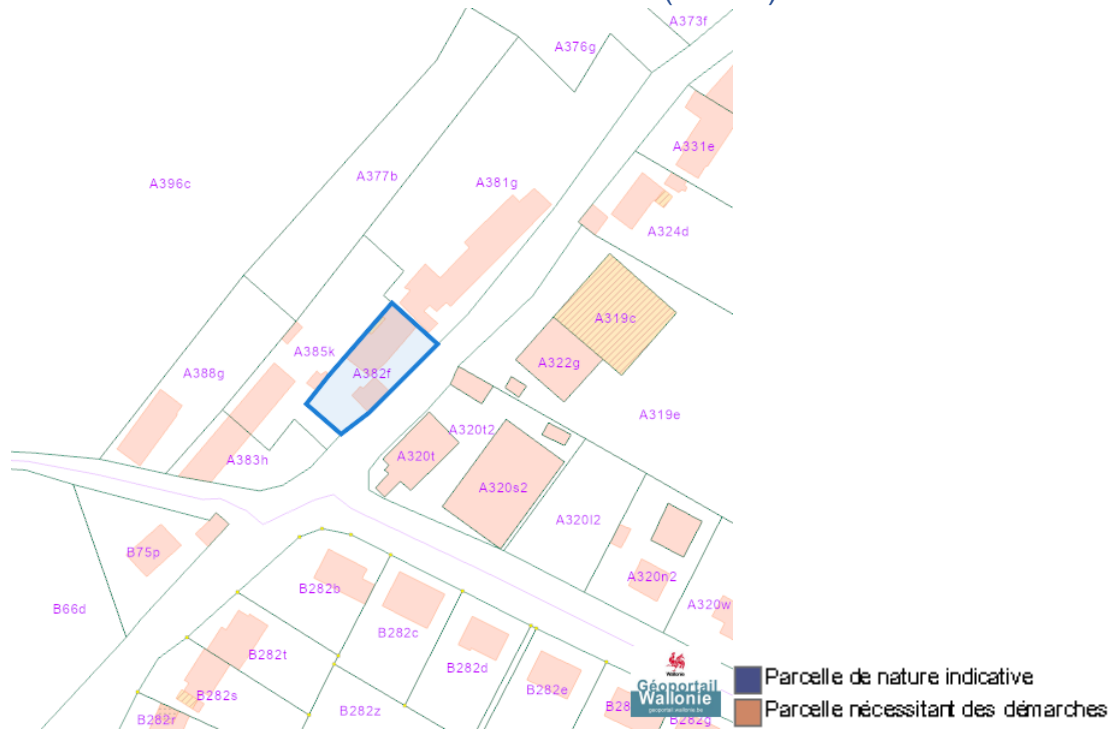


Rue du Culot 30, 5310 Longchamps



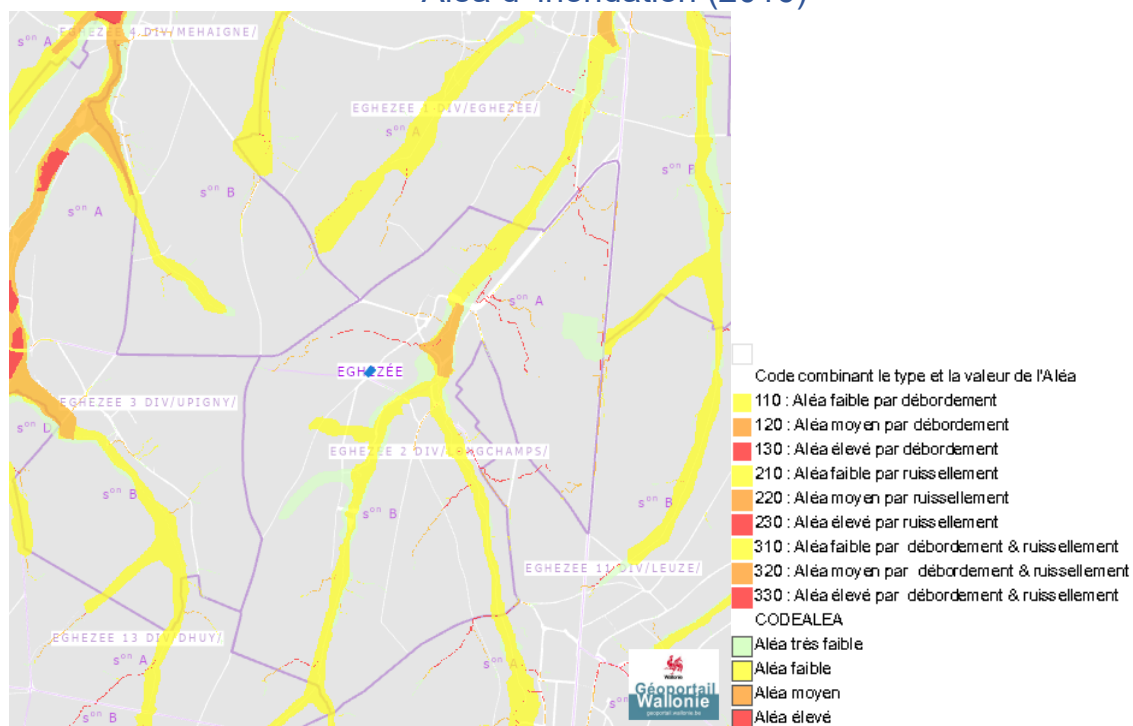
Dossier: 24-00-5939/001

### Etat des sols (BDES)

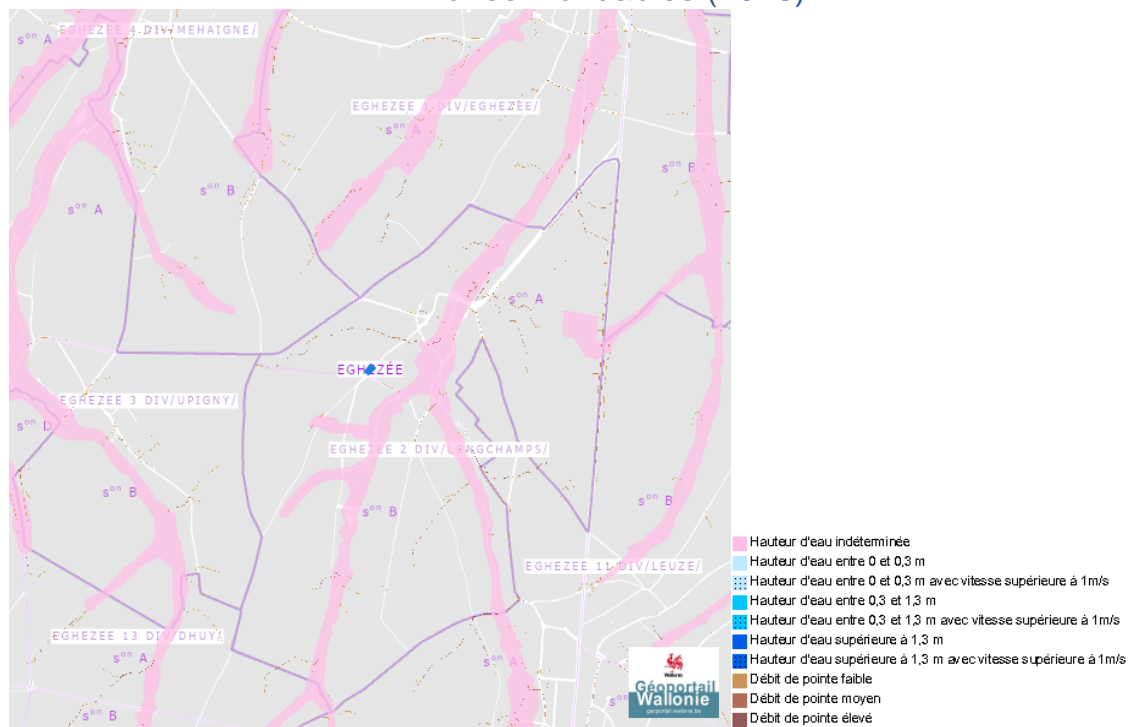


Eau

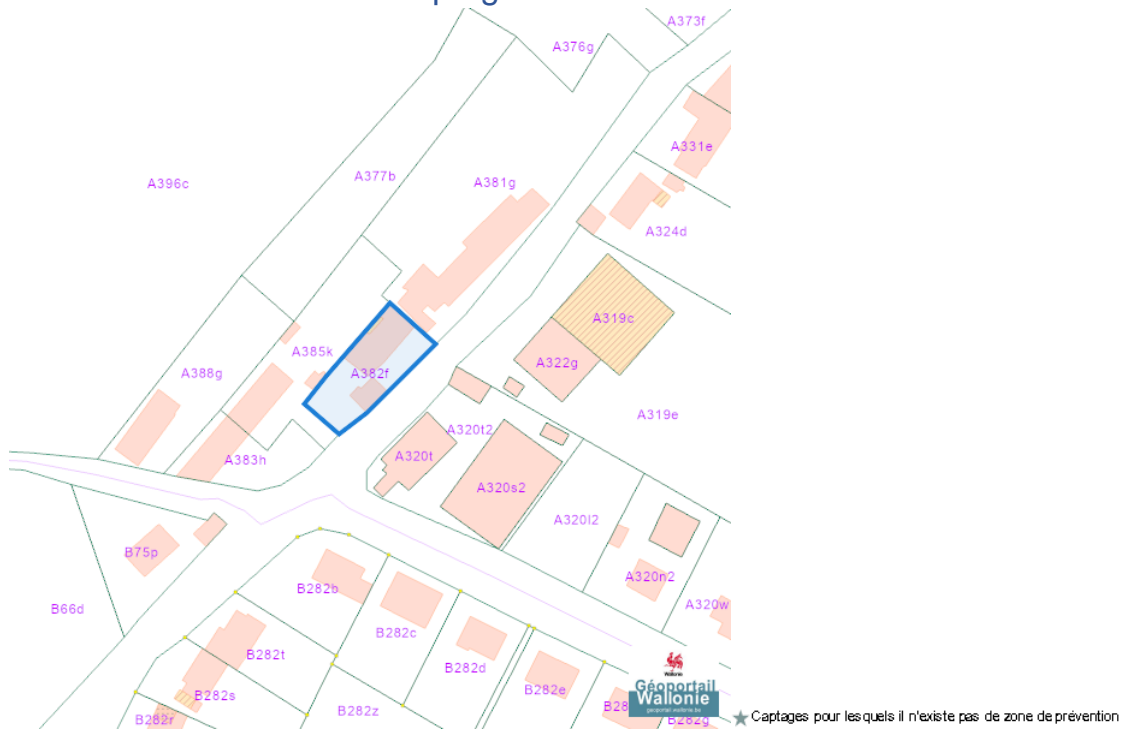
Alea d' inondation (2016)



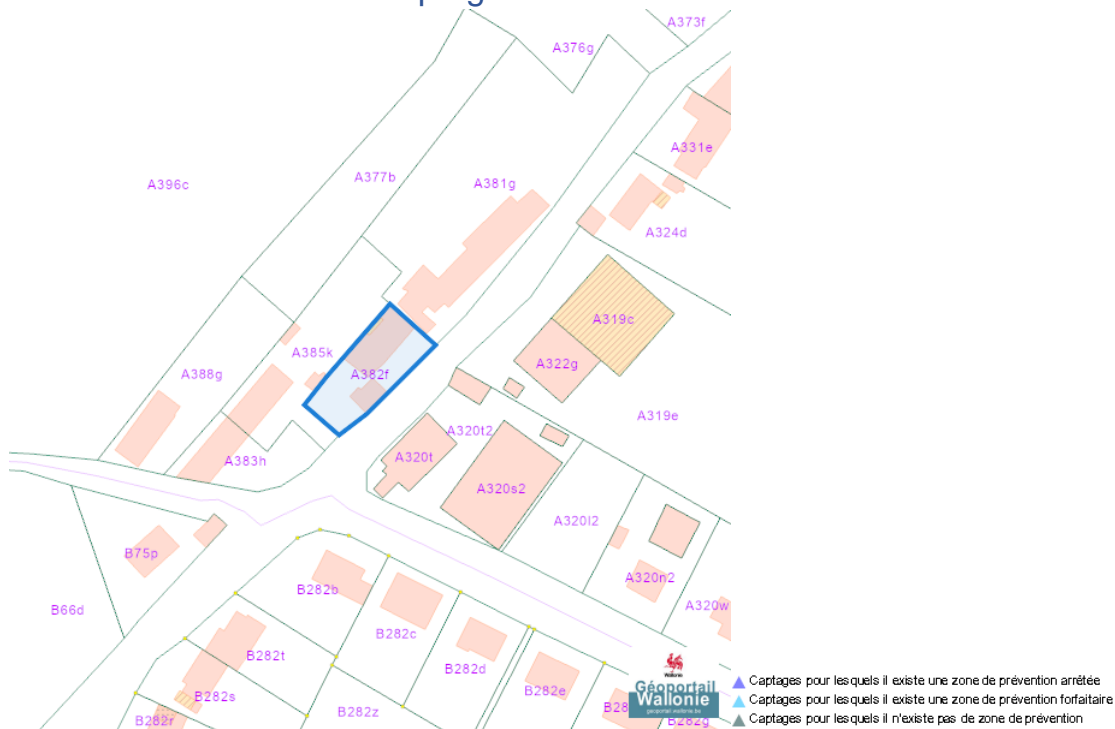
Zones inondables (2016)



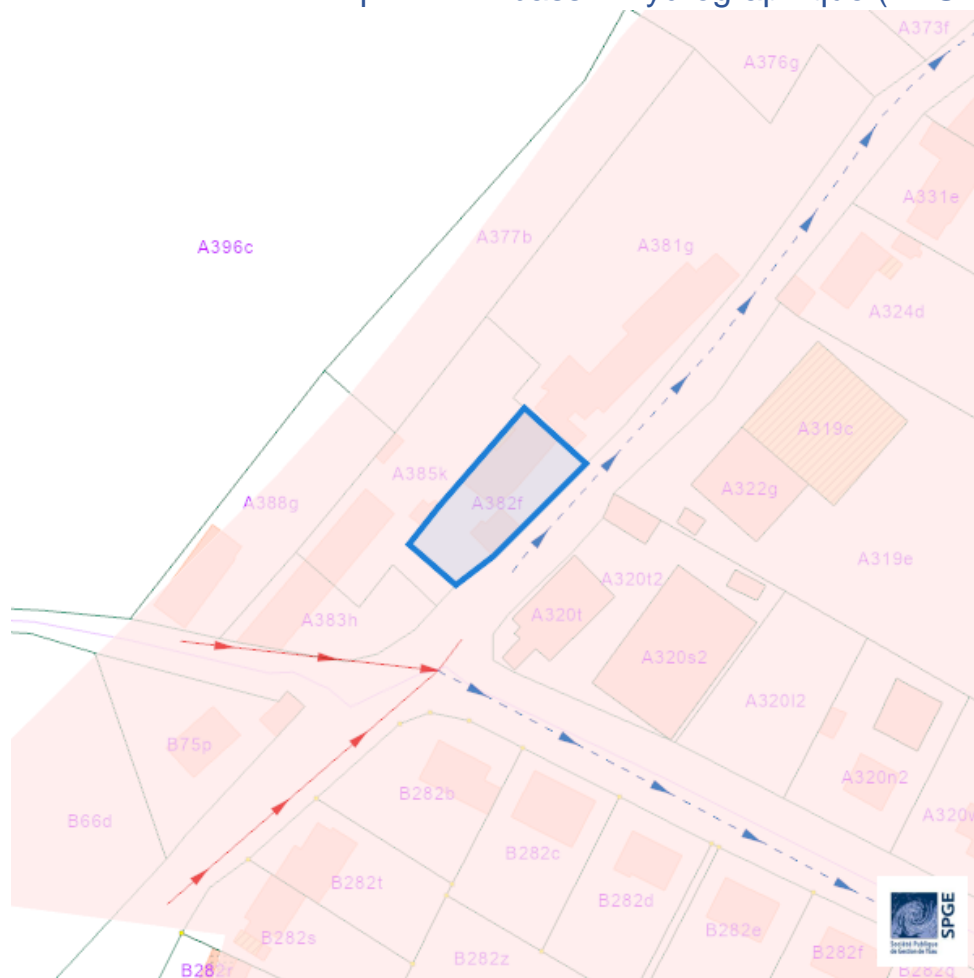
### Captages en eaux de surface









### Captages en eaux souterraines



### Plan d'Assainissement par Sous-bassin Hydrographique (PASH)



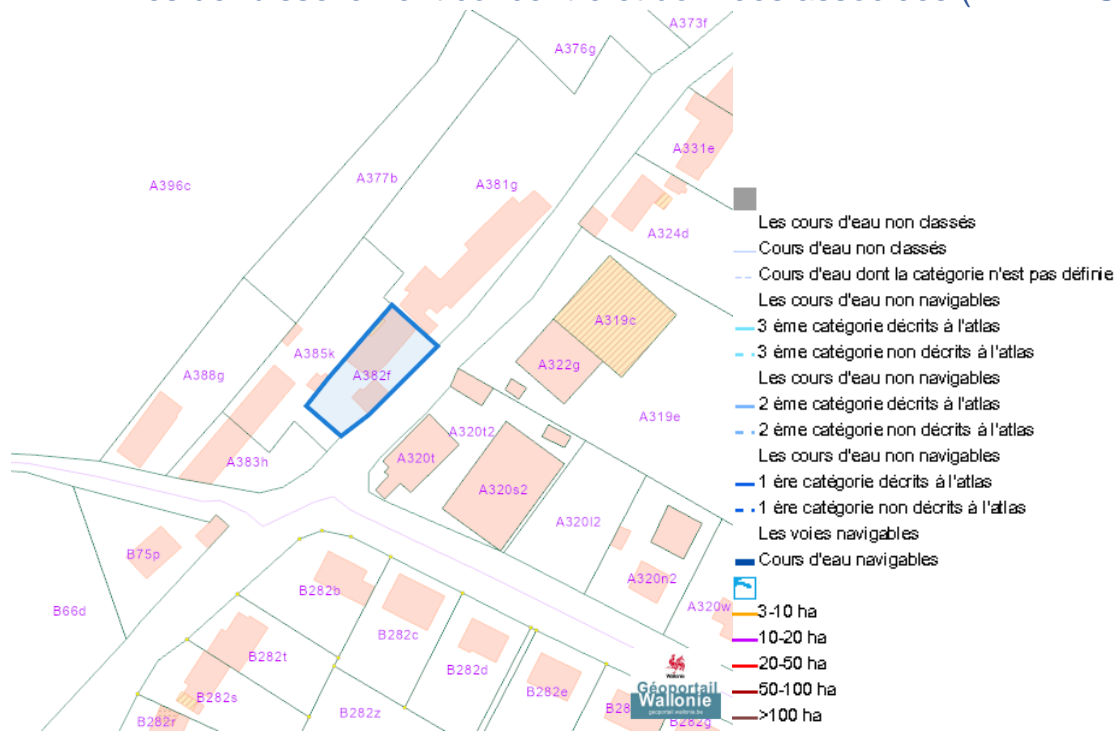
## Rue du Culot 30, 5310 Longchamps

- Assainissement collectif
  -  Collectif
  -  Collectif hors zone urbanisable
- Assainissement autonome
  -  Autonome
- Assainissement transitoire
  -  Transitoire
- Collecteurs gravitaires
  -  Collecteur gravitaire - Existant (localisation vérifiée)
  -  Collecteur gravitaire - Existant (schématique, localisation à vérifier)
  -  Collecteur gravitaire - En construction
  -  Collecteur gravitaire - A l'étude
- Collecteurs sous pression
  -  Collecteur sous-pression - Existant (localisation vérifiée)
  -  Collecteur sous-pression - Existant (schématique, localisation à vérifier)
  -  Collecteur sous-pression - En construction
  -  Collecteur sous-pression - A l'étude
- Type de système
  -  Strictement eaux usées
  -  Strictement eaux claires
- Unitaire (eaux usées et claires)
  - Egout gravitaire
    -  Egout gravitaire - Existant (localisation vérifiée)
    -  Egout gravitaire - Existant (schématique, localisation à vérifier)
    -  Egout gravitaire - En construction
    -  Egout gravitaire - A l'étude
    -  Egout gravitaire - Existence à vérifier auprès de la commune
  - Egout sous pression
    -  Egout sous pression - Existant (localisation vérifiée)
    -  Egout sous pression - Existant (schématique, localisation à vérifier)
    -  Egout sous pression - En construction
    -  Egout sous pression - A l'étude
    -  Egout sous pression - Existence à vérifier auprès de la commune
- Pompage
  -  Existant
  -  En construction
  -  A l'étude
- Publiques
  -  Existant
  -  En construction
  -  A l'étude
  -  A déclasser
  -  Hors Wallonie

Dossier: 24-00-5939/001

Rue du Culot 30, 5310 Longchamps

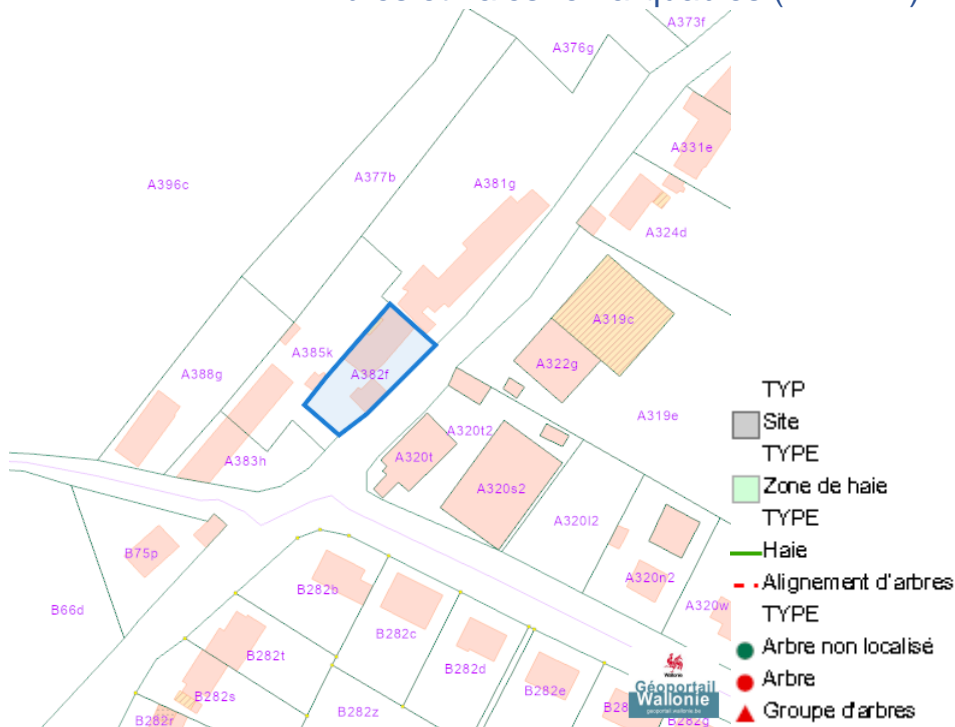
## Axes de ruissellement concentré et données associées (LIDAXES)



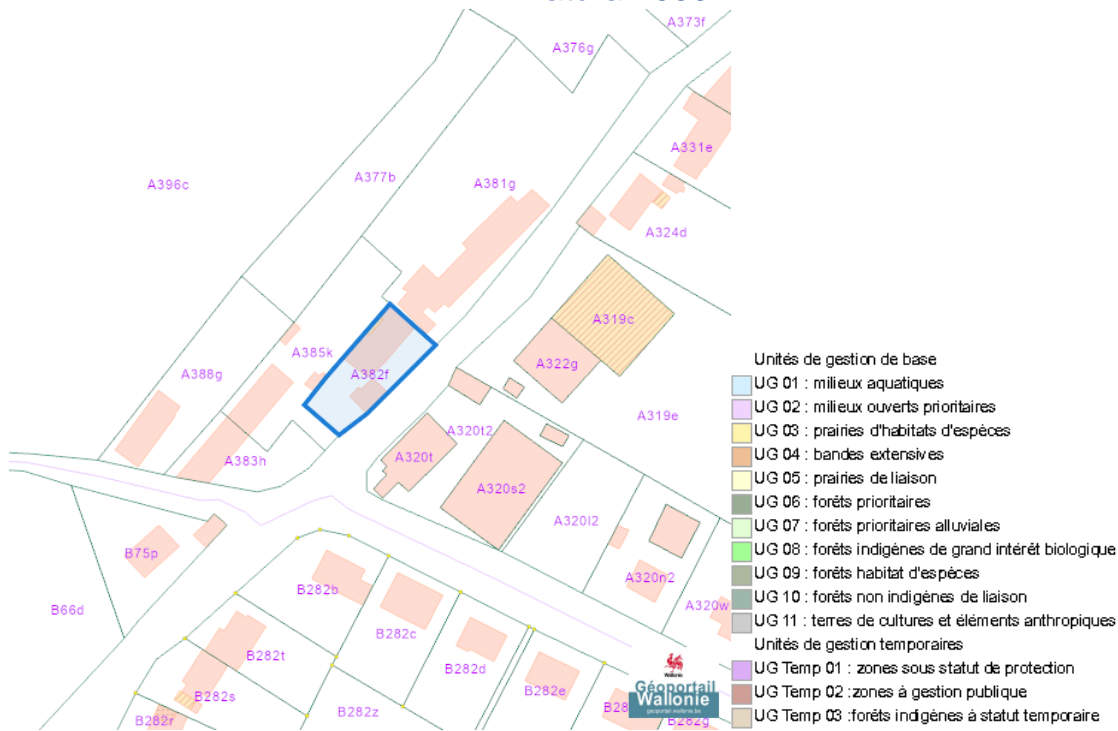
Dossier: 24-00-5939/001

Nature

Arbres et haies remarquables (AHREM)

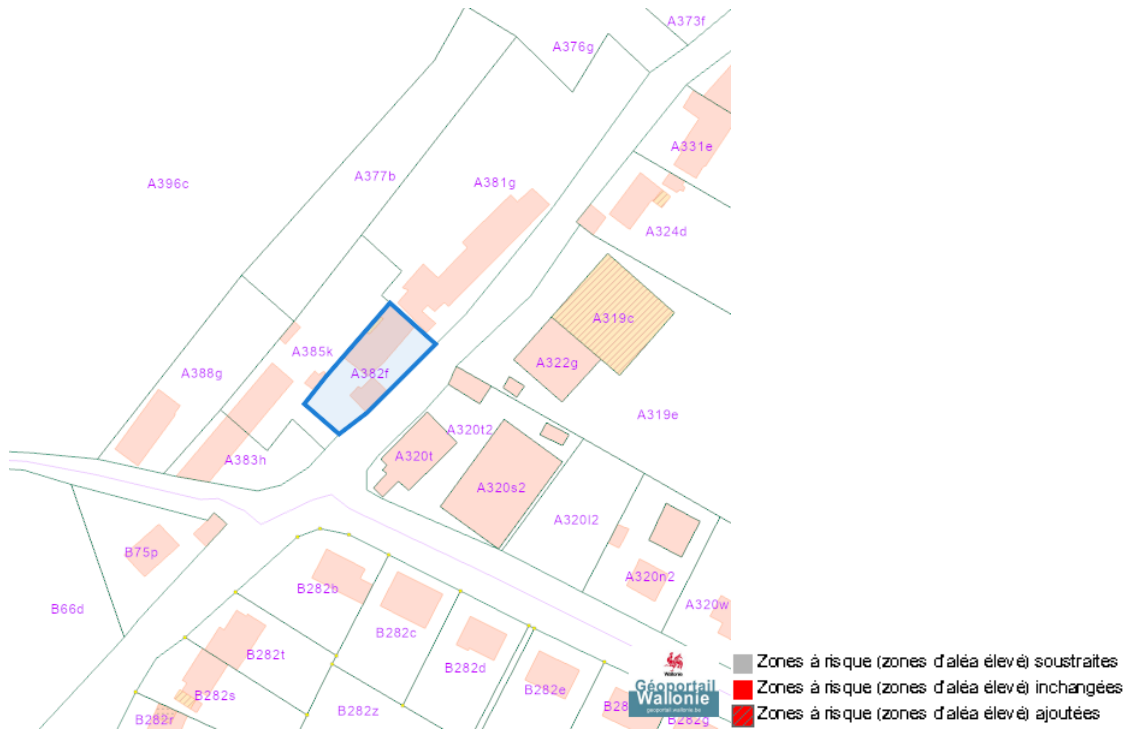


Natura 2000

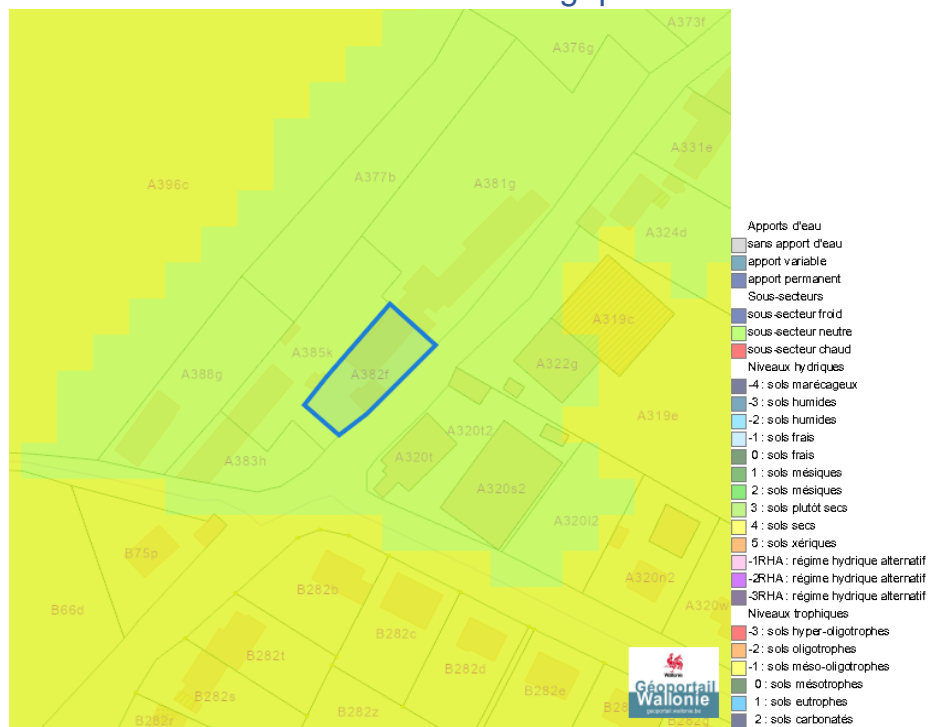




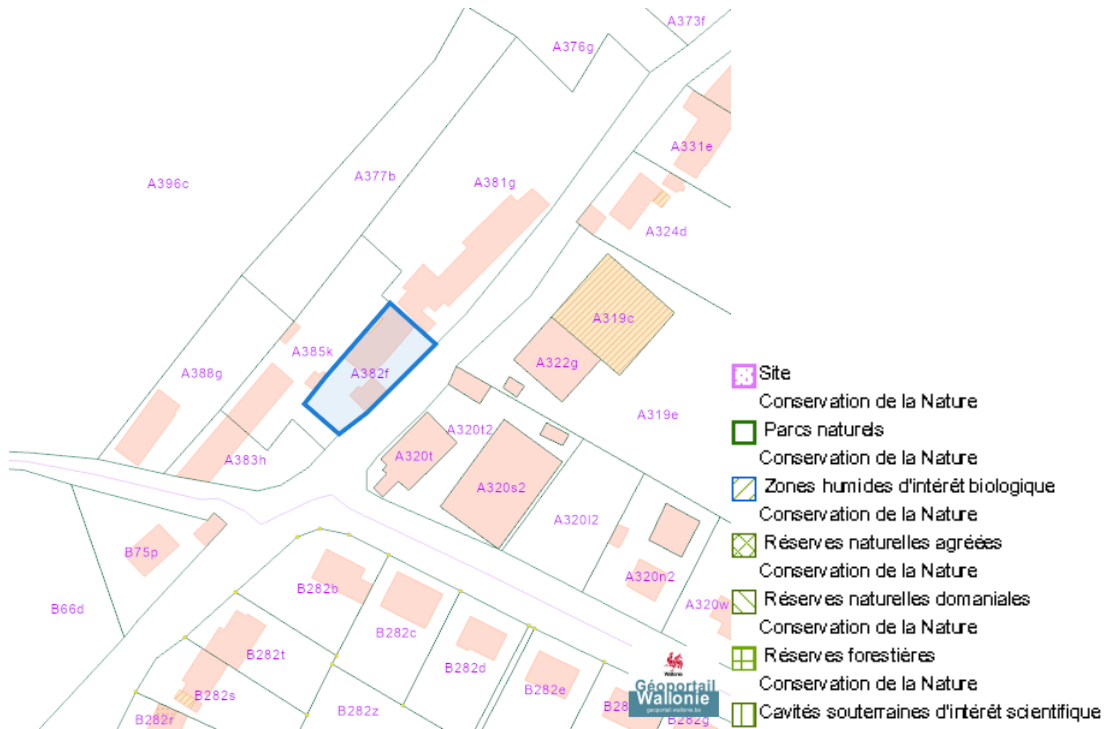
### Loi sur le contrat d'assurance terrestre



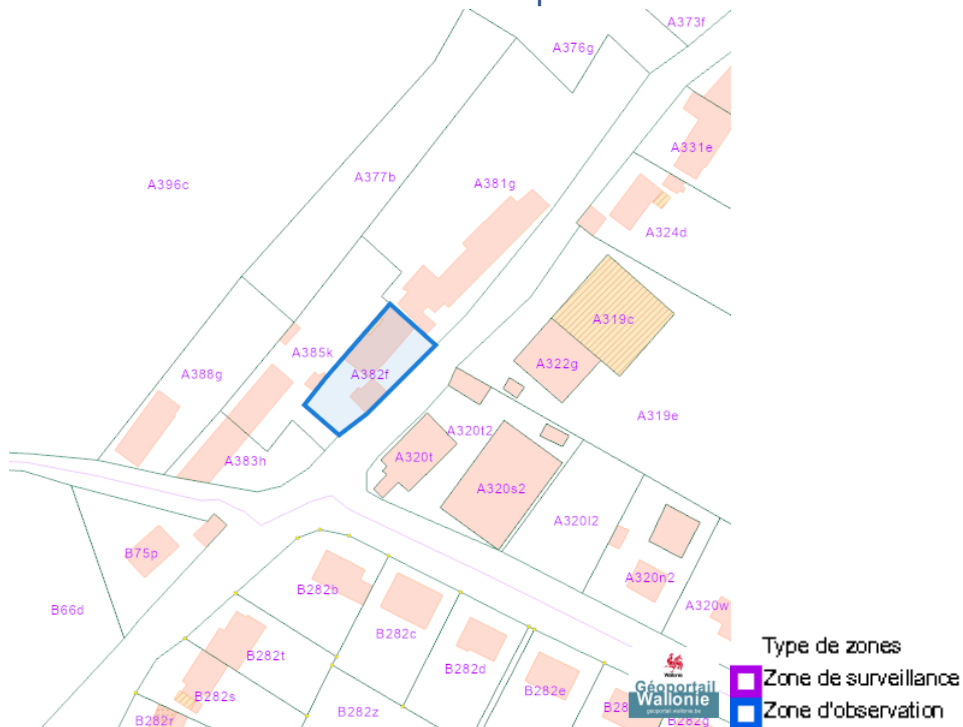
### Fichier écologique des essences



### Conservation de la nature

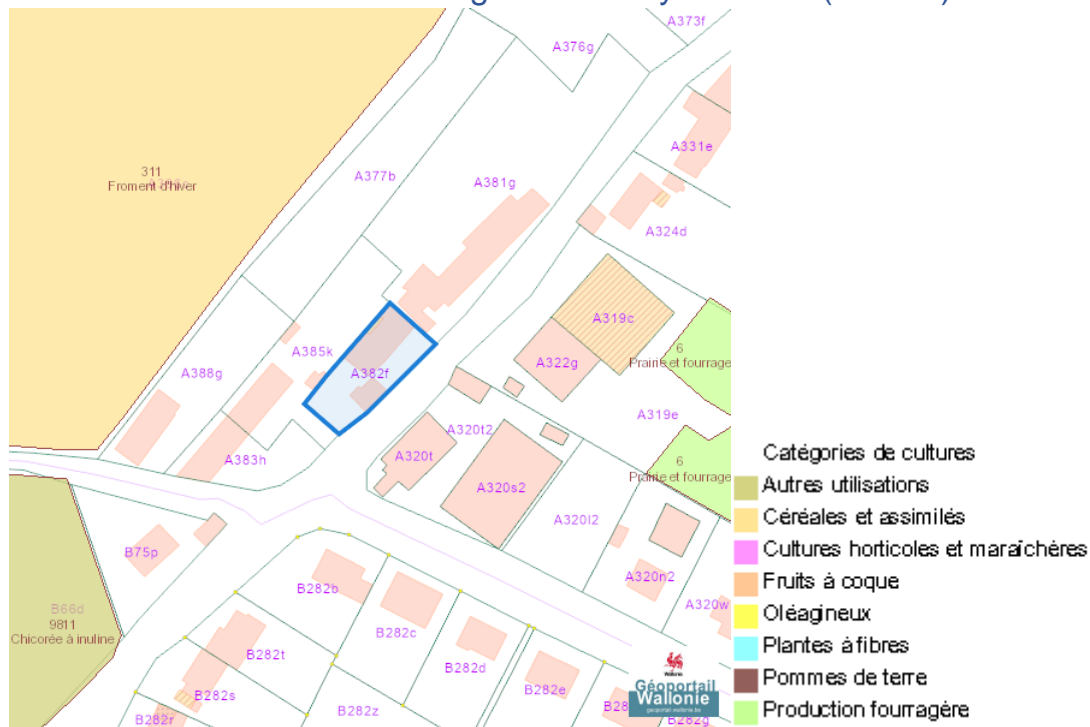


### Peste porcine africaine

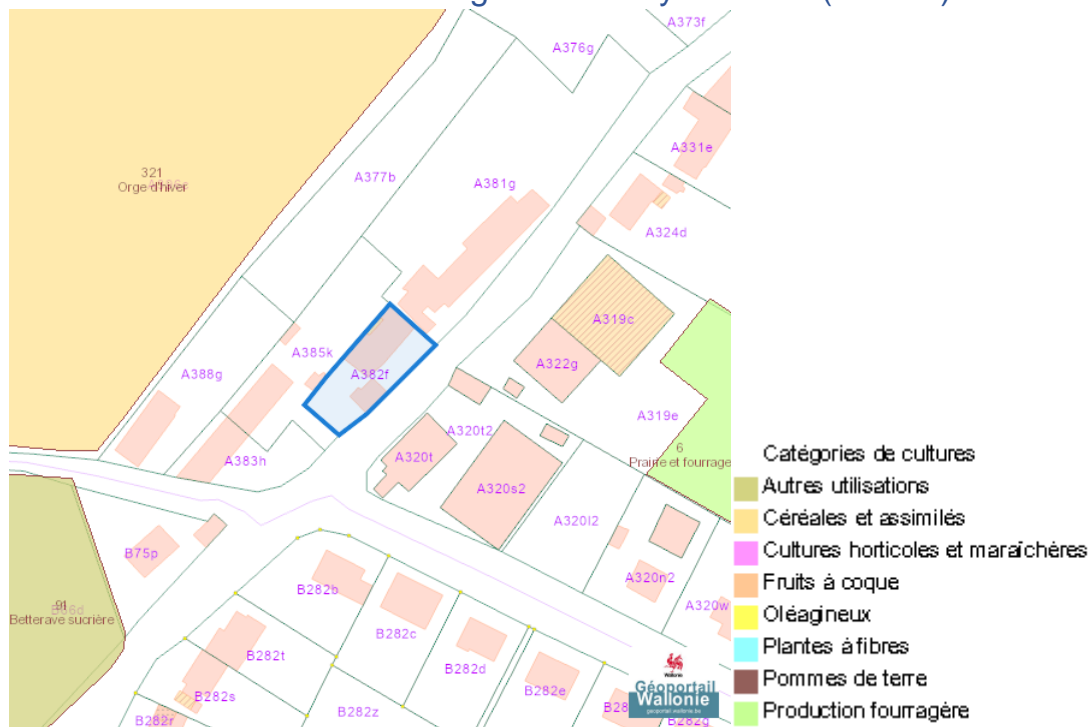


Rue du Culot 30, 5310 Longchamps

### Parcelle agricole anonyme 2019 (SIGEC)



### Parcelle agricole anonyme 2021 (SIGEC)



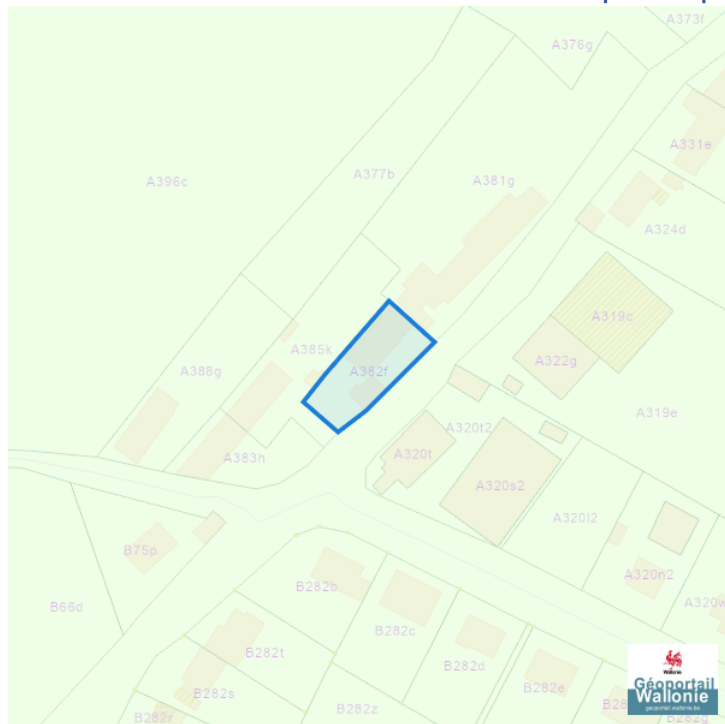
Dossier: 24-00-5939/001

---

*Droit de préemption*

---

### Communes préemptibles

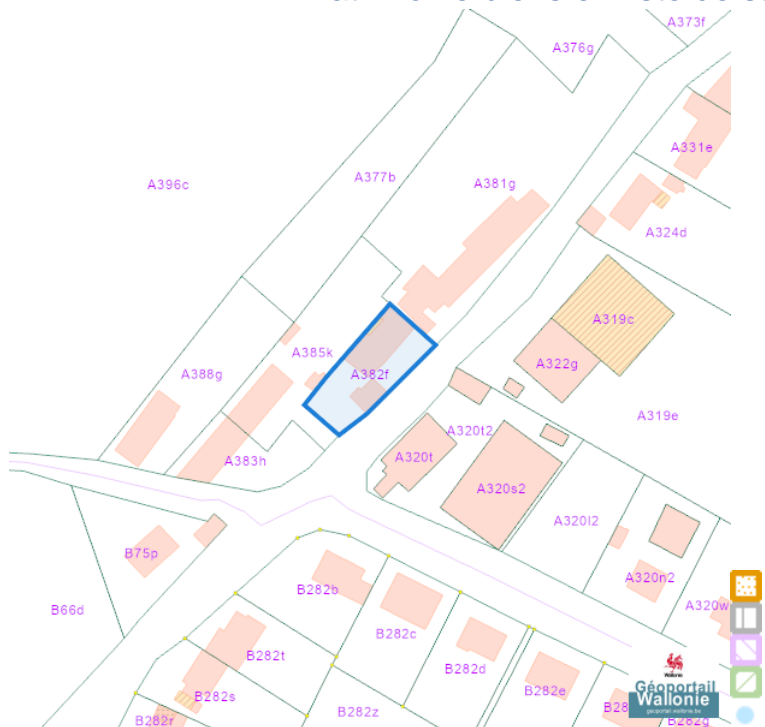


Préemption, Service extérieur

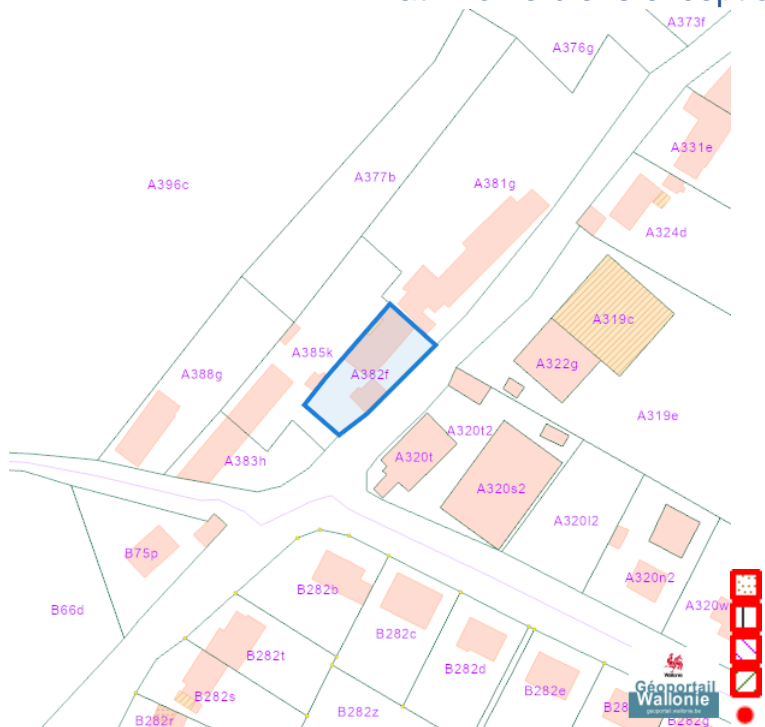
- Droit de préemption, Service extérieur de Mons
- Droit de préemption, Service extérieur de Libramont
- Droit de préemption, Service extérieur de Huy
- Pas de droit de préemption

Patrimoine immobilier

Patrimoine biens en liste de sauvegarde

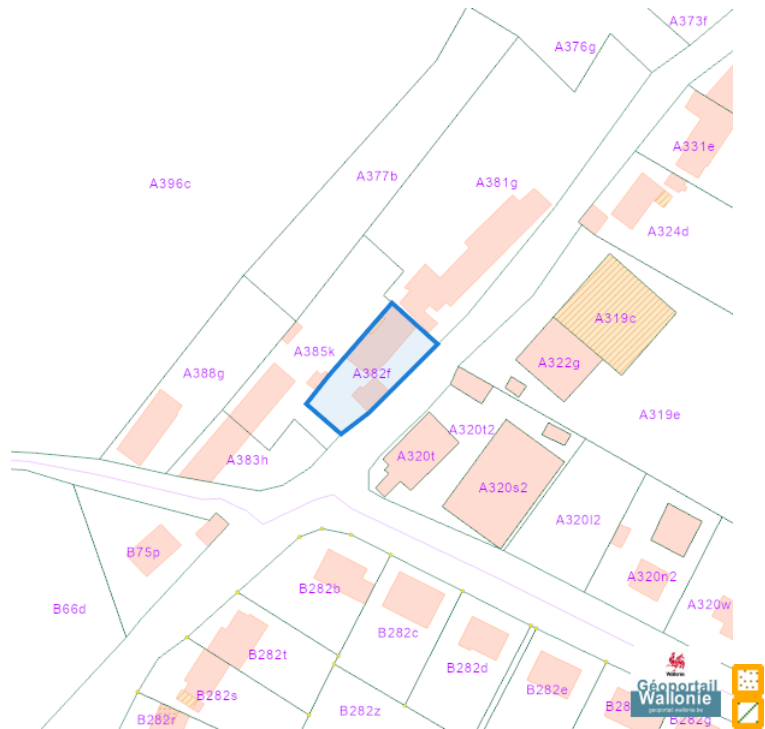


Patrimoine biens exceptionnels

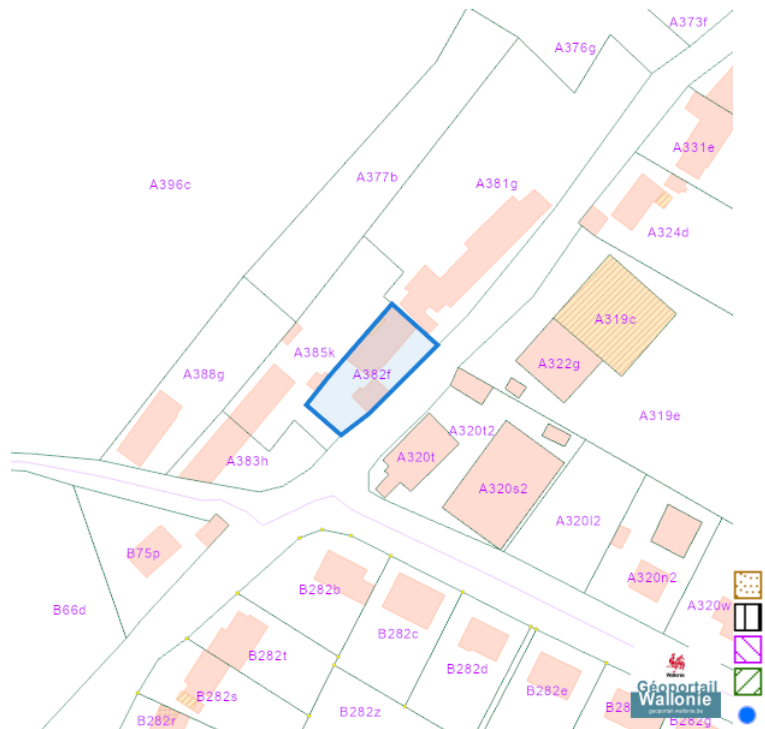


Dossier: 24-00-5939/001

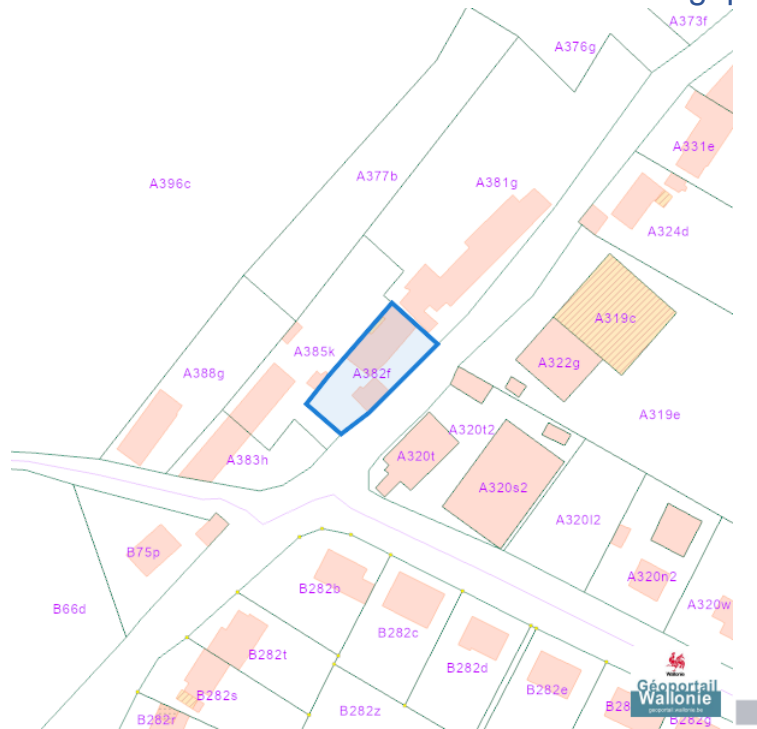
### Patrimoine biens mondiaux



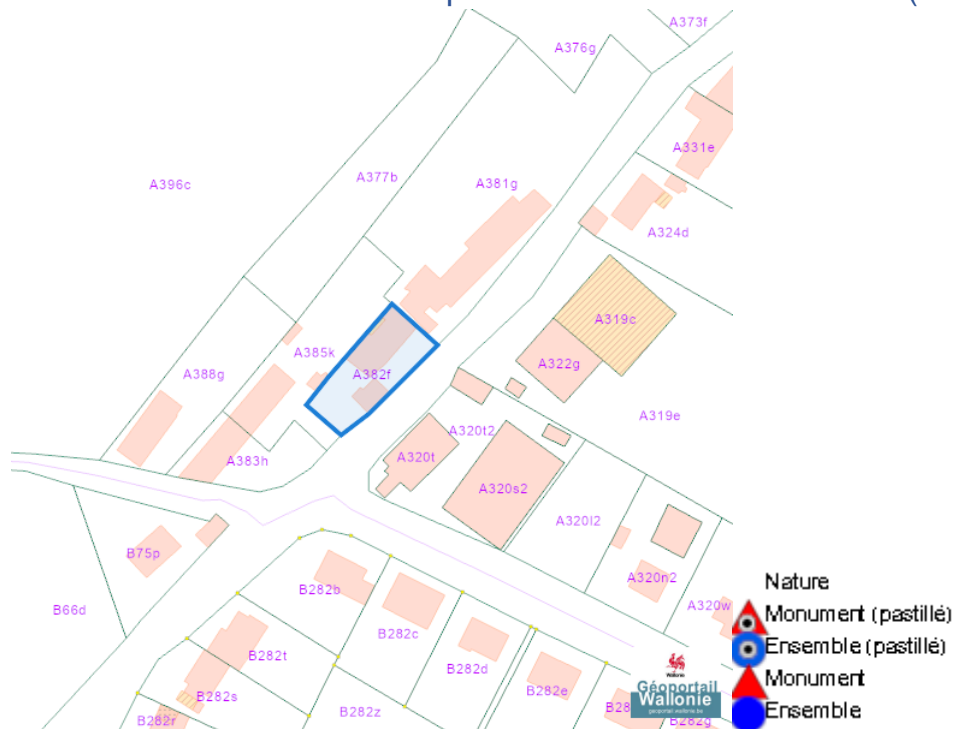
### Patrimoine biens classés et zones de protection



### Carte archéologique

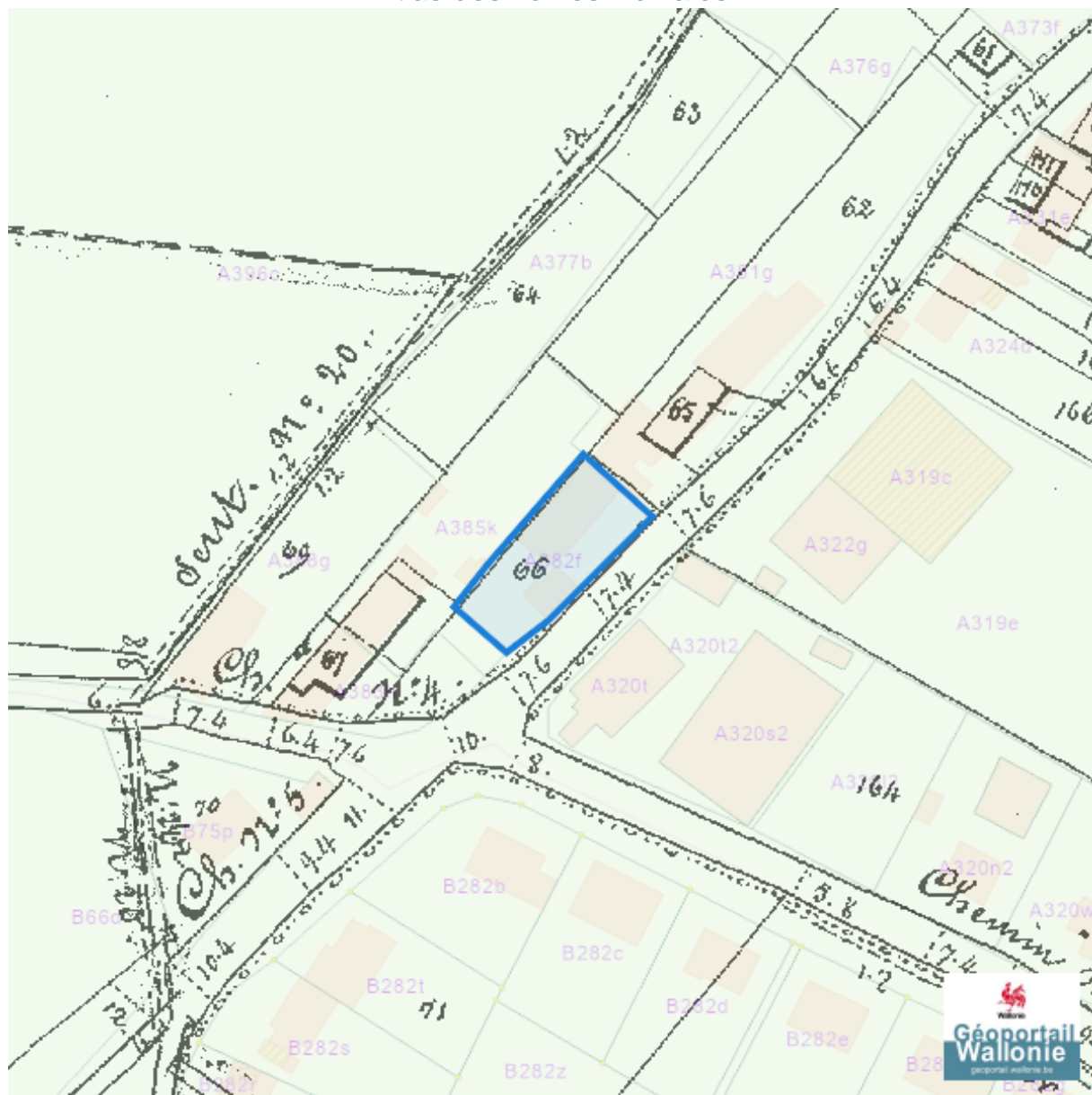


### Inventaire du patrimoine immobilier culturel (IPIC)



Cartes historiques

Atlas des voiries vicinales



Dossier: 24-00-5939/001



Autres cartes

Réseau routier régional et bornes associées

