

# ETAT DES RISQUES ET POLLUTIONS

111 RUE DE GRAND-RENG 59600 VIEUX RENG

**Adresse:** 111 Rue de Grand-reng 59600 VIEUX RENG

**Coordonnées GPS:** 50.326164, 4.06558

**Cadastre:** ZC 104

**Commune:** VIEUX RENG

**Code Insee:** 59618

**Reference d'édition:** 3106242

**Date d'édition:** 21/03/2025

**Vendeur-Railleur:**

**Acqureur-Locataire:**



OLD : NON

PEB : NON

0 BASIAS, 0 BASOL, 0 ICPE

RADON : niv. 1

SEISME : niv. 3

## PLAN DE PREVENTION DES RISQUES

Type	Exposition	Plan de prevention		
Informatif <b>OLD</b>	<b>NON</b>	La commune n'est pas concernée par l'obligation légale de débroussaillage au titre de l'article R.125-23		
Informatif <b>PEB</b>	<b>NON</b>	Le bien n'est pas situé dans un zonage réglementaire du plan d'exposition au bruit		
PPR Naturel <b>SEISME</b>	<b>OUI</b>	Zonage réglementaire sur la sismicité : Niveau 3		
PPR Naturel <b>RADON</b>	<b>OUI</b>	Commune à potentiel radon de niveau 1		
Informatif <b>Sols Argileux</b>	<b>OUI</b>	Niveau de risque : Moyen Une étude géotechnique est obligatoire sur cette parcelle en cas de construction ou modification du Bati. (Loi ELAN, Article 68)		
PPR Naturels <b>Inondation</b>	<b>OUI</b>	Inondation	Prescrit	21/05/2002
PPR Miniers	<b>NON</b>	La commune ne dispose d'aucun plan de prevention des risques <b>Miniers</b>		
PPR Technologiques	<b>NON</b>	La commune ne dispose d'aucun plan de prevention des risques <b>Technologiques</b>		

"Les informations sur les risques auxquels ce bien est exposé sont disponibles sur le site Géorisques : [www.georisques.gouv.fr](http://www.georisques.gouv.fr)" article R.125-25

## DOCUMENTS RÉGLEMENTAIRES ET REFERENCES

<https://www.info-risques.com/short/> **ENSUF**

En cliquant sur le lien suivant ci-dessus, vous trouverez toutes les informations préfectorales et les documents de références et les annexes qui ont permis la réalisation de ce document.

# Etat des risques

Etat des risques, pollutions et sols en application des articles L.125-5, L.125-6 et L.125-7 du code de l'environnement MTEECPR / DGPR janvier 2025  
Cet état, à remplir par le vendeur / bailleur, est destiné à être joint en annexe du contrat de vente / location d'un bien immobilier et à être remis, dès la première visite, au potentiel acquéreur / locataire par le vendeur / bailleur. Il doit dater de moins de 6 mois et être actualisé, si nécessaire, lors de l'établissement de la promesse de vente / location, du contrat préliminaire ou de l'acte authentique / du contrat de bail.

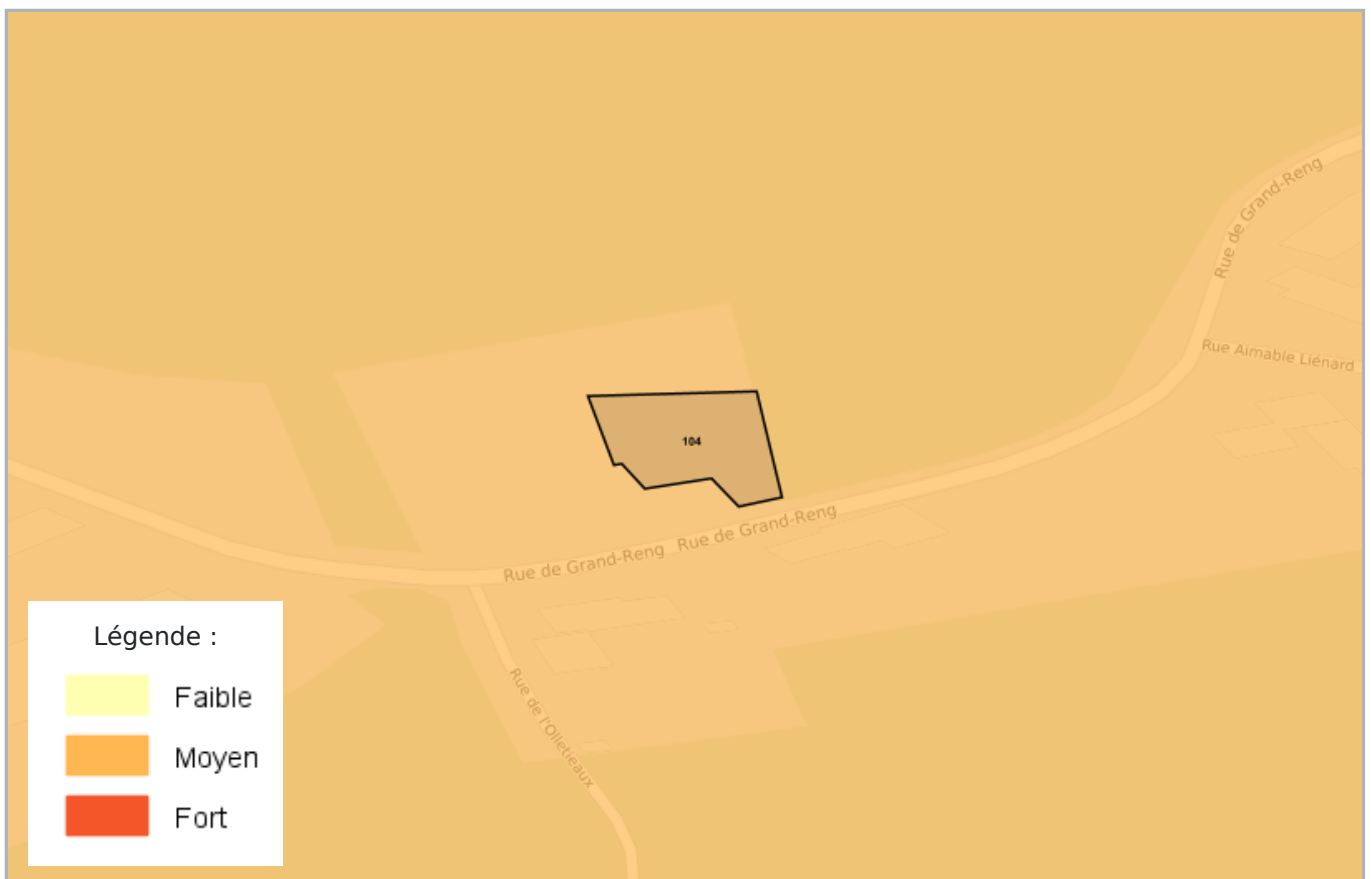
Adresse de l'immeuble ou parcelle(s) concernée(s)	Code postal	Nom de la commune
111 Rue de Grand-reng <b>ZC 104</b>	59600	VIEUX RENG
Situation de l'immeuble au regard d'un ou plusieurs plans de prévention des risques naturels (PPRN)		
L'immeuble est situé dans le périmètre d'un PPR <b>NATURELS</b> oui <input checked="" type="checkbox"/> non <input type="checkbox"/>		
prescrit <sup>(1)</sup> <input checked="" type="checkbox"/> anticipé <sup>(2)</sup> <input type="checkbox"/> approuvé <sup>(3)</sup> <input type="checkbox"/> approuvé et en cours de révision <sup>(4)</sup> <input type="checkbox"/> date	21/05/2002	
Si oui, les risques naturels pris en considération sont liés au risque: <b>Inondation</b>		
L'immeuble est concerné par des prescriptions de travaux dans le règlement du PPRN	oui <input type="checkbox"/>	non <input checked="" type="checkbox"/>
Si oui, les travaux prescrits ont été réalisés	oui <input type="checkbox"/>	non <input type="checkbox"/>
Situation de l'immeuble au regard d'un plan de prévention des risques miniers (PPRM)		
L'immeuble est situé dans le périmètre d'un PPR <b>MINIERS</b> oui <input type="checkbox"/> non <input checked="" type="checkbox"/>		
prescrit <sup>(1)</sup> <input type="checkbox"/> anticipé <sup>(2)</sup> <input type="checkbox"/> approuvé <sup>(3)</sup> <input type="checkbox"/> approuvé et en cours de révision <sup>(4)</sup> <input type="checkbox"/> date		
Si oui, les risques miniers pris en considération sont liés au risque:		
L'immeuble est concerné par des prescriptions de travaux dans le règlement du PPRM	oui <input type="checkbox"/>	non <input type="checkbox"/>
Si oui, les travaux prescrits ont été réalisés	oui <input type="checkbox"/>	non <input type="checkbox"/>
Situation de l'immeuble au regard d'un plan de prévention des risques technologiques (PPRT)		
L'immeuble est situé dans le périmètre d'un PPR <b>TECHNOLOGIQUES</b> oui <input type="checkbox"/> non <input checked="" type="checkbox"/>		
prescrit <sup>(1)</sup> <input type="checkbox"/> approuvé <sup>(3)</sup> <input type="checkbox"/> approuvé et en cours de révision <sup>(4)</sup> <input type="checkbox"/> date		
Si oui, les risques technologiques pris en considération dans le règlement du PPRT ou, à défaut, dans l'arrêté de prescription, sont liés à :		
effet toxique <input type="checkbox"/> effet thermique <input type="checkbox"/> effet surpression <input type="checkbox"/>		
L'immeuble est situé en secteur d'expropriation ou de délaissement	oui <input type="checkbox"/>	non <input type="checkbox"/>
L'immeuble est situé en zone de prescription	oui <input type="checkbox"/>	non <input type="checkbox"/>
si la transaction concerne un logement, l'ensemble des travaux prescrits ont été réalisés	oui <input type="checkbox"/>	non <input type="checkbox"/>
si la transaction ne concerne pas un logement, l'information sur le type de risques auxquels l'immeuble est exposé ainsi que leur gravité, probabilité et cinétique, est jointe à l'acte de vente ou au contrat de location <sup>(5)</sup>	oui <input type="checkbox"/>	non <input type="checkbox"/>
Situation de l'immeuble au regard de l'obligation légale de débroussaillage (OLD)		
Le terrain est situé à l'intérieur du zonage informatif des obligations légales de débroussaillage	oui <input type="checkbox"/>	non <input checked="" type="checkbox"/>
Situation de l'immeuble au regard du zonage sismique réglementaire		
L'immeuble se situe dans une zone de sismicité classée en		
zone 1 très faible <input type="checkbox"/> zone 2 faible <input type="checkbox"/> zone 3 modérée <input checked="" type="checkbox"/> zone 4 moyenne <input type="checkbox"/> zone 5 forte <input type="checkbox"/>		
Situation de l'immeuble au regard du zonage réglementaire à potentiel radon		
L'immeuble se situe dans une commune à potentiel radon classée en niveau 3	oui <input type="checkbox"/>	non <input checked="" type="checkbox"/>
Information relative à la pollution des sols		
Le terrain est situé en secteur d'information sur les sols (SIS)	oui <input type="checkbox"/>	non <input checked="" type="checkbox"/>
Information relative aux sinistres indemnisés par l'assurance à la suite d'une catastrophe N/M/T*		
L'immeuble a-t-il donné lieu au versement d'une indemnité à la suite d'une catastrophe N/M/T* *naturelle, minière ou technologique	oui <input type="checkbox"/>	non <input type="checkbox"/>
Situation de l'immeuble au regard du recul du trait de côte (RTC)		
L'immeuble est-il situé sur une commune exposée au RTC et listée par décret n° 2022-750 du 29 avril 2022	oui <input type="checkbox"/>	non <input checked="" type="checkbox"/>
L'immeuble est situé dans une zone exposée au RTC identifiée par un document d'urbanisme.	oui <input type="checkbox"/>	non <input checked="" type="checkbox"/>
Si oui, l'horizon temporel d'exposition au RTC est:	d'ici à 30 ans <input type="checkbox"/>	compris entre 30 et 100 ans <input type="checkbox"/>
L'immeuble est-il concerné par des prescriptions applicables à cette zone	oui <input type="checkbox"/>	non <input type="checkbox"/>
L'immeuble est-il concerné par une obligation de démolition et de remise en état à réaliser	oui <input type="checkbox"/>	non <input type="checkbox"/>
Documents à fournir obligatoirement		
<input checked="" type="checkbox"/> Un extrait de document graphique situant le bien par rapport au zonage réglementaire		
<input checked="" type="checkbox"/> Un extrait du règlement concernant le bien		
<input checked="" type="checkbox"/> La fiche d'information sur le risque sismique disponible sur le site <a href="http://www.georisques.gouv.fr">www.georisques.gouv.fr</a>		
<input checked="" type="checkbox"/> La liste des arrêtés portant reconnaissance de l'état de catastrophe naturelle pris dans la commune qui ont affecté le bien concerné et qui ont donné lieu au versement d'une indemnité		
vendeur / bailleur	Date / Lieu	acquéreur / locataire
Madame CATALANO MELISA	Le, 21/03/2025	
Signature:	Fait à VIEUX RENG	Signature:

(1) Prescrit = plan de prévention des risques (PPR) en cours d'élaboration à la suite d'un arrêté de prescription (2) Anticipé = plan de prévention des risques (PPR) visant les nouveaux immeubles et bien immobiliers et rendu immédiatement opposable par arrêté préfectoral (3) Approuvé = plan de prévention des risques (PPR) adopté et annexé au document d'urbanisme (4) Approuvé et en cours de révision = plan de prévention des risques (PPR) adopté mais actuellement en cours de modification ou de révision. Il est conseillé de se renseigner sur les éventuelles modifications de prescription (5) Information non obligatoire au titre de l'information acquéreur locataire mais fortement recommandée

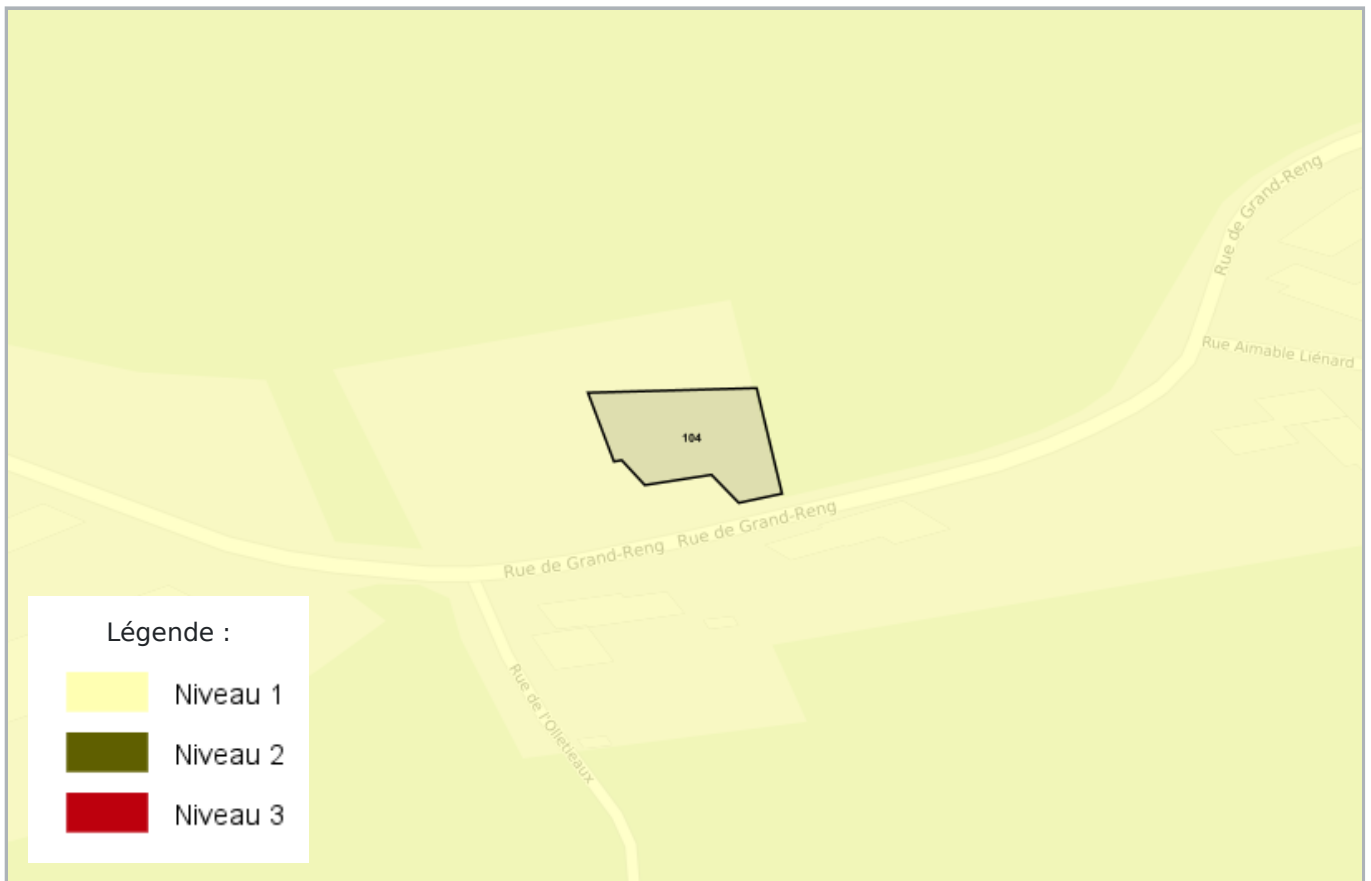
## CARTOGRAPHIE DES INONDATIONS



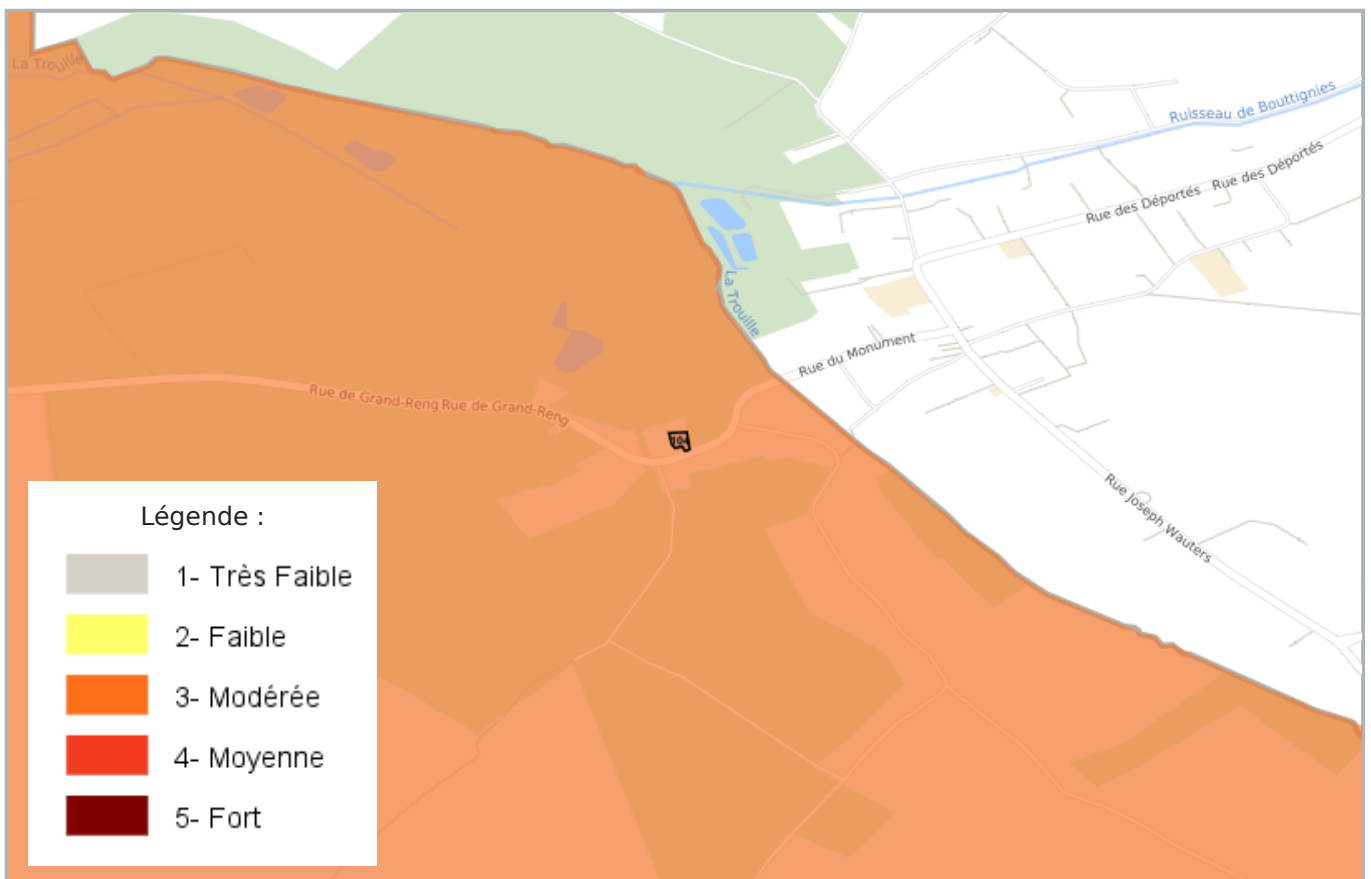
## CARTOGRAPHIE DES MOUVEMENTS DE TERRAINS (ARGILES)



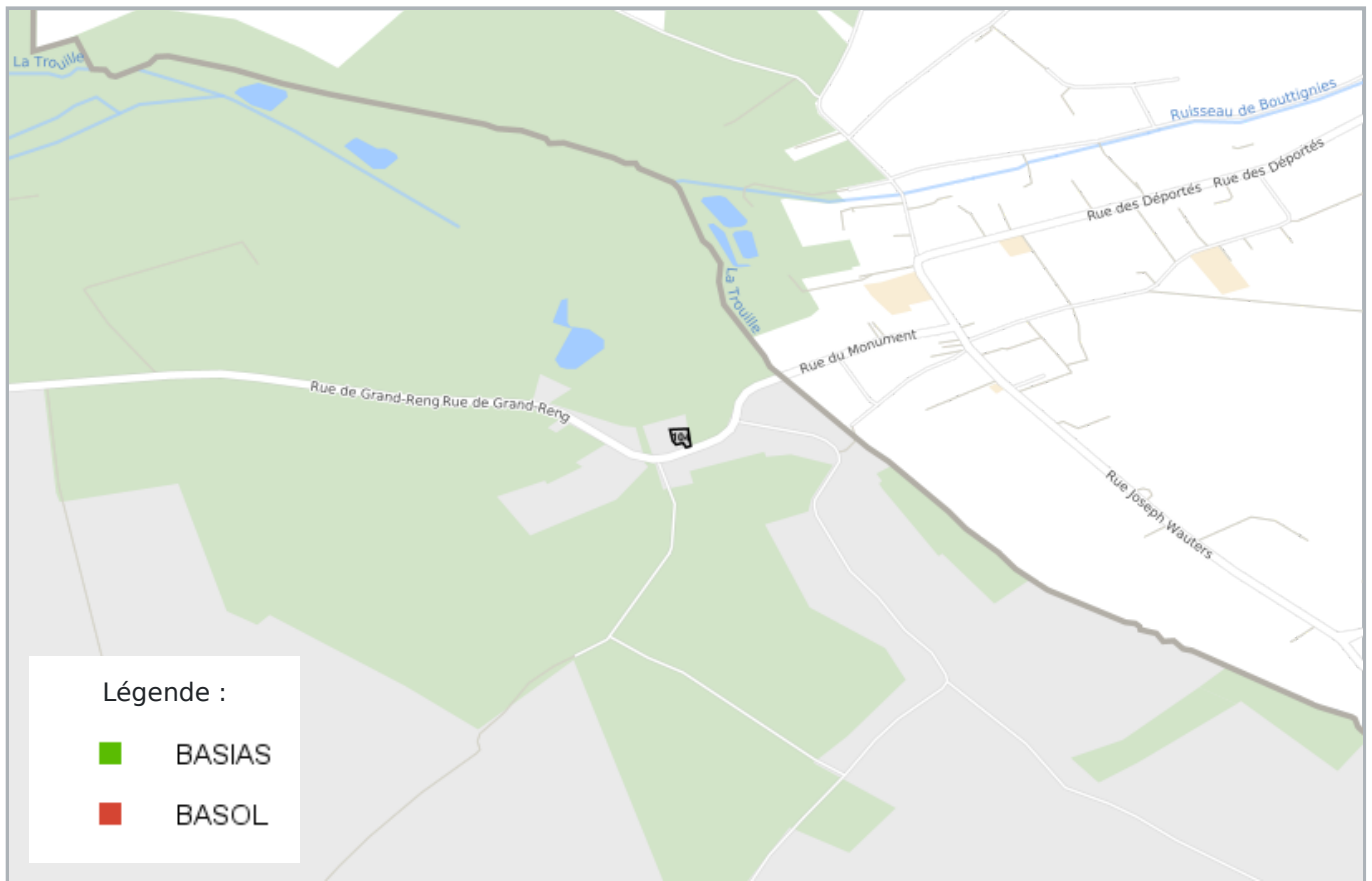
## RADON



## CARTOGRAPHIE DES ZONES SISMIQUES



## CARTOGRAPHIE DE POLLUTION DES SOLS ( BASOL / BASIAS)



# Etat des nuisances sonores aériennes

Les zones de bruit des plans d'exposition au bruit constituent des servitudes d'urbanisme (art. L. 112 -3 du code de l'urbanisme) et doivent à ce titre être notifiées à l'occasion de toute cession, location ou construction immobilière.

Cet état, à remplir par le vendeur ou le bailleur, est destiné à être intégré au dossier de diagnostic technique - DDT (annexé, selon le cas, à la promesse de vente ou, à défaut de promesse, à l'acte authentique de vente et au contrat de location ou annexé à ces actes si la vente porte sur un immeuble non bâti) et à être **annexé** à l'acte authentique de vente et, le cas échéant, au contrat préliminaire en cas de vente en l'état futur d'achèvement.

Cet état est établi sur la base des informations mises à disposition par arrêté préfectoral

n°  du  mis à jour le

Adresse de l'immeuble

code postal ou Insee

commune

111 Rue de Grand-reng 59600 VIEUX RENG

59600

VIEUX RENG

## Situation de l'immeuble au regard d'un ou plusieurs plans d'exposition au bruit (PEB)

L'immeuble est situé dans le périmètre d'un PEB

<sup>1</sup> oui  non

révisé

approuvé

date

<sup>1</sup> Si oui, nom de l'aérodrome:

> L'immeuble est concerné par des prescriptions de travaux d'insonorisation

<sup>2</sup> oui  non

<sup>2</sup> Si oui, les travaux prescrits ont été réalisés

oui  non

L'immeuble est situé dans le périmètre d'un autre PEB

<sup>1</sup> oui  non

révisé

approuvé

date

<sup>1</sup> Si oui, nom de l'aérodrome:

## Situation de l'immeuble au regard du zonage d'un plan d'exposition au bruit

> L'immeuble se situe dans une zone de bruit d'un plan d'exposition au bruit définie comme :

<sup>1</sup> zone A   
très forte

<sup>2</sup> zone B   
forte

<sup>3</sup> zone C   
modérée

<sup>4</sup> zone D   
faible

<sup>1</sup> (intérieur de la courbe d'indice Lden 70)

<sup>2</sup> (entre la courbe d'indice Lden 70 et une courbe choisie entre Lden 65 celle et 62)

<sup>3</sup> (entre la limite extérieure de la zone B et la courbe d'indice Lden choisi entre 57 et 55)

<sup>4</sup> (entre la limite extérieure de la zone C et la courbe d'indice Lden 50). Cette zone n'est obligatoire que pour les aérodromes mentionnés au I de l'article 1609 quater viciés A du code général des impôts. (et sous réserve des dispositions de l'article L.112-9 du code de l'urbanisme pour les aérodromes dont le nombre de créneaux horaires attribuables fait l'objet d'une limitation réglementaire sur l'ensemble des plages horaires d'ouverture).

Nota bene: Lorsque le bien se situe sur 2 zones, il convient de retenir la zone de bruit la plus importante.

## Documents de référence permettant la localisation de l'immeuble au regard des nuisances présent en compte

Le plan d'exposition au bruit est consultable sur le site Internet du Géoportail de l'institut national de l'information géographique et forestière (I.G.N) à l'adresse suivante: <https://www.geoportail.gouv.fr/>

vendeur / bailleur

date / lieu

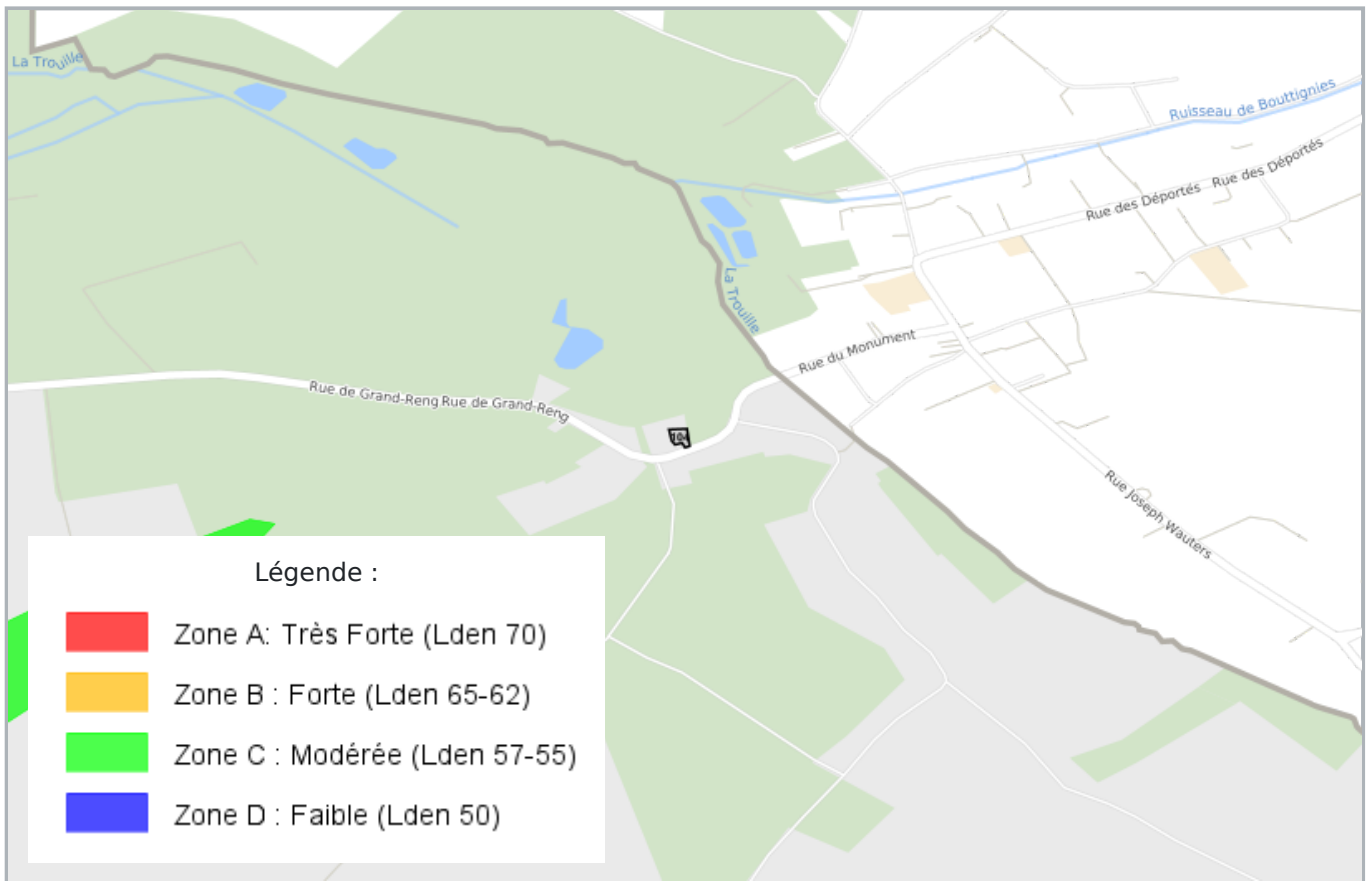
acquéreur / locataire

Madame CATALANO MELISA

21 mars 2025 / VIEUX RENG

information sur les nuisances sonores aériennes  
pour en savoir plus, consultez le site Internet du ministère de la transition écologique et solidaire  
<https://www.ecologique-solidaire.gouv.fr/>

## PLAN D'EXPOSITION AUX BRUITS (PEB)



**LISTE DES SITES BASIAS (À MOINS DE 500 MÈTRES)**  
BASE DE DONNÉES DES SITES INDUSTRIELS ET ACTIVITÉS DE SERVICES

**La liste suivante contient des sites BASIAS qui ne peuvent être localisés avec précision**

<b>SSP3968831</b> BRUNOT Anne-Marie (Ets) rue Place (de la) VIEUX RENG	<b>SSP3968601</b> LECOCQ-JAMART (Ets) route Buche (de) VIEUX RENG
<b>SSP3968626</b> BAYARD Fernand (Ets) VIEUX RENG	

**LISTE DES SITES BASOL (À MOINS DE 500 MÈTRES)**  
BASE DE DONNÉES DE POLLUTION DES SOL

Aucun site BASOL a moins de 500 mètres

**LISTE DES SITES ICPE (À MOINS DE 500 MÈTRES)**  
INSTALLATIONS CLASSÉES POUR LA PROTECTION DE L'ENVIRONNEMENT

Aucun site ICPE a moins de 500 mètres





Préfecture : Nord  
Commune : VIEUX RENG

# Déclaration de sinistres indemnisés

en application du IV de l'article L 125-5 du Code l'environnement

Adresse de l'immeuble

111 Rue de Grand-reng  
59600 VIEUX RENG

## Sinistres indemnisés dans le cadre d'une reconnaissance de l'état de catastrophe

Cochez les cases **OUI** ou **NON**

si, à votre connaissance, l'immeuble a fait l'objet d'une indemnisation suite à des dommages consécutifs à chacun des événements

## Arrêtés de reconnaissance de l'état de catastrophes au profit de la commune

Catastrophe naturelle	Début	Fin	Arrêté	Jo du	Indemnisation
Inondations et/ou Coulées de Boue	23/06/2016	23/06/2016	26/10/2016	07/12/2016	<input type="radio"/> OUI <input type="radio"/> NON
Inondations et/ou Coulées de Boue	02/06/2008	02/06/2008	07/10/2008	10/10/2008	<input type="radio"/> OUI <input type="radio"/> NON
Inondations et/ou Coulées de Boue	27/01/2002	28/01/2002	30/04/2002	05/05/2002	<input type="radio"/> OUI <input type="radio"/> NON
Inondations et/ou Coulées de Boue	25/12/1999	29/12/1999	29/12/1999	30/12/1999	<input type="radio"/> OUI <input type="radio"/> NON
Inondations et/ou Coulées de Boue	19/12/1993	02/01/1994	11/01/1994	15/01/1994	<input type="radio"/> OUI <input type="radio"/> NON
Mouvement de Terrain	25/12/1999	29/12/1999	29/12/1999	30/12/1999	<input type="radio"/> OUI <input type="radio"/> NON
Sécheresse	01/10/2018	31/12/2018	19/11/2019	30/11/2019	<input type="radio"/> OUI <input type="radio"/> NON

Etabli le :

21/03/2025

Nom et visa du vendeur ou du bailleur

Visa de l'acquéreur ou du locataire

Cachet / Signature en cas de prestataire ou mandataire

**Pour en savoir plus**, chacun peut consulter en préfecture ou en mairie, le dossier départemental sur les risques majeurs, le document d'information communal sur les risques majeurs et, sur internet, le site portail dédié à la prévention des risques majeurs : [www.georisques.gouv.fr](http://www.georisques.gouv.fr)



## QUE FAIRE EN CAS DE...

Le séisme est le risque naturel majeur potentiellement le plus meurtrier, tant par ses effets directs (chutes d'objets et effondrement de bâtiments) qu'indirects (mouvements de terrain, tsunami, etc.).

# SÉISME ?

### Avant les secousses, préparez-vous

- **REPÉREZ les endroits où vous protéger :** loin des fenêtres, sous un meuble solide
- **FIXEZ les appareils et meubles lourds** pour éviter qu'ils ne soient projetés ou renversés
- **PRÉPAREZ VOTRE KIT D'URGENCE 72H** avec les objets et articles essentiels
- **FAITES RÉALISER UN DIAGNOSTIC de vulnérabilité** de votre bâtiment



### Pendant les secousses

- **ABRITEZ-VOUS PRÈS D'UN MUR,** d'une structure porteuse ou sous des meubles solides
- **ELOIGNEZ-VOUS DES FENÊTRES** pour éviter les bris de verre
- Si vous êtes en rez-de-chaussée ou à proximité d'une sortie, **ÉLOIGNEZ-VOUS DU BÂTIMENT**
- **NE RESTEZ PAS PRÈS DES LIGNES ÉLECTRIQUES** ou d'ouvrages qui pourraient s'effondrer (ponts, corniches, ...)
- **EN VOITURE, NE SORTEZ PAS** et arrêtez-vous à distance des bâtiments
- **RESTEZ ATTENTIF :** après une première secousse, il peut y avoir des répliques



### Après les secousses



**SORTEZ DU BÂTIMENT,** évacuez par les escaliers et éloignez-vous de ce qui pourrait s'effondrer



**ELOIGNEZ-VOUS DES CÔTES** et rejoignez les hauteurs : un séisme peut provoquer un tsunami



**ÉVITEZ DE TÉLÉPHONER** afin de laisser les réseaux disponibles pour les secours



**RESTEZ À L'ÉCOUTE** des consignes des autorités