

DC à la carte



Rue Latérale 40, 7850 Edingen
55010C0246/00D003

[Lieu](#)
[Environs](#)
[Cadastre](#)
[Plan régional](#)
[Amenagement du territoire](#)
[Sol et sous-sol](#)
[Eau](#)
[Nature](#)
[Droit de préemption](#)
[Patrimoine immobilier](#)
[Cartes historiques](#)
[Autres cartes](#)

Dossier: 00-00-7668/001

Lieu



Dossier: 00-00-7668/001

Environs



Cadastre

Situation la plus récente



eservices.minfin.fgov.be

Dossier: 00-00-7668/001

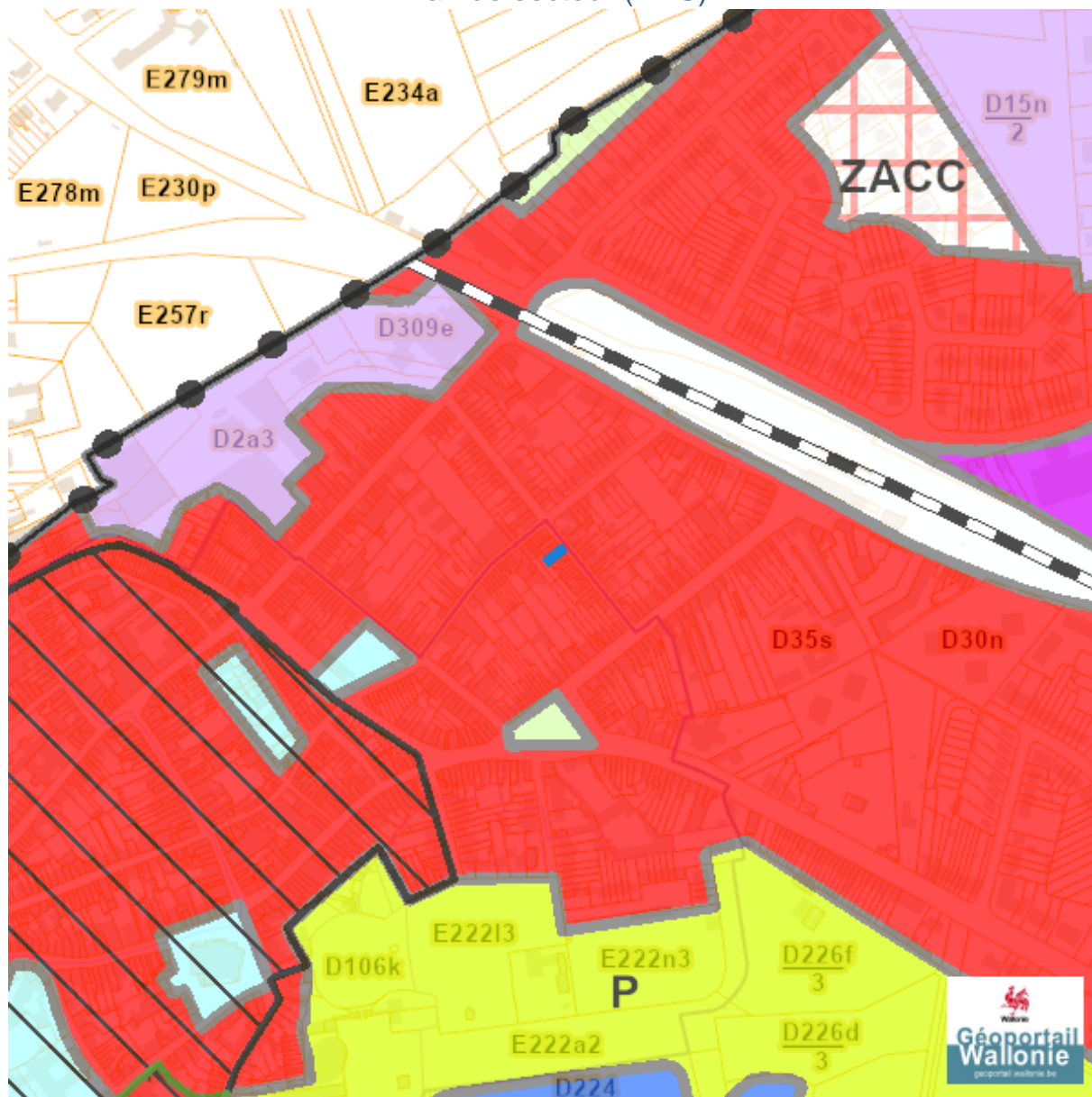
Situation fiscale





























eservices.minfin.fgov.be

Plan régional

Plan de secteur (PDS)

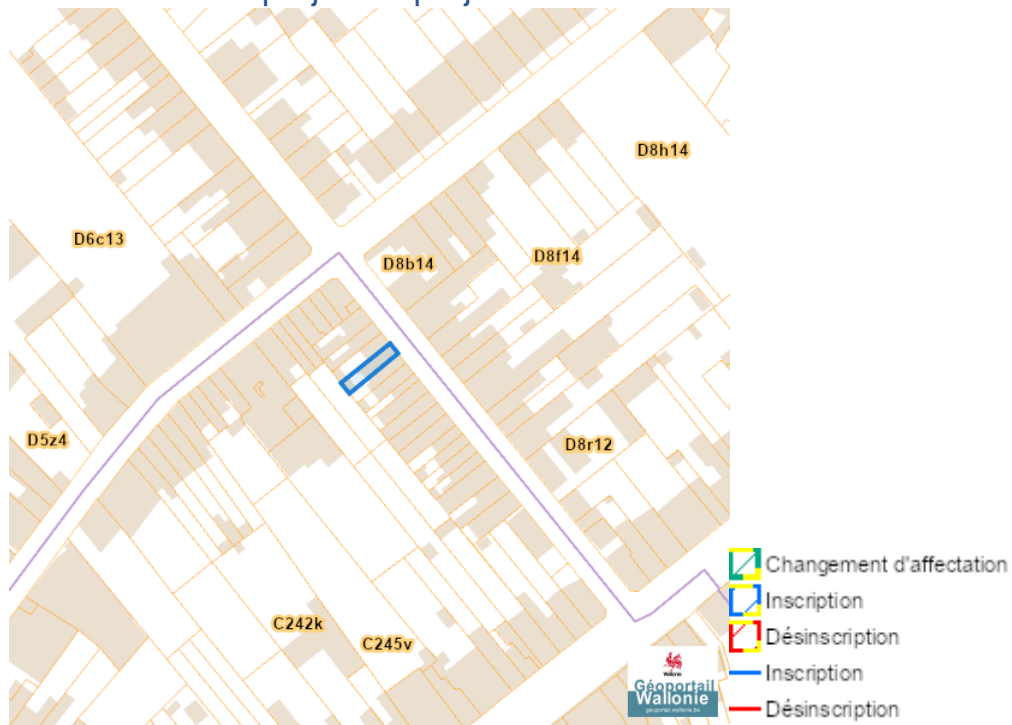


Rue Latérale 40, 7850 Edingen

	Habitat
	Habitat à caractère rural
	Habitat vert
	Services publics et équipements communautaires
	Centre d'enfouissement technique
	Centre d'enfouissement technique désaffecté
	Loisirs
	Servitude particulière
	Activité économique mixte
	Activité économique industrielle
	Activité économique spécifique Agro-Economique
	Activité économique spécifique Grande Distribution
	Activité économique spécifique Risque majeur
	Dépendances d'extraction
	Extraction à destination agricole
	Extraction à destination forestière
	Extraction à destination espaces verts
	Extraction à destination zone naturelle
	Aménagement communal concerté
	Aménagement communal concerté à caractère économique
	Enjeu communal
	Enjeu régional
	Agricole
	Forestière
	Espaces verts
	Naturelle
	Parc
	Eau
	Non affectée ("zone blanche")

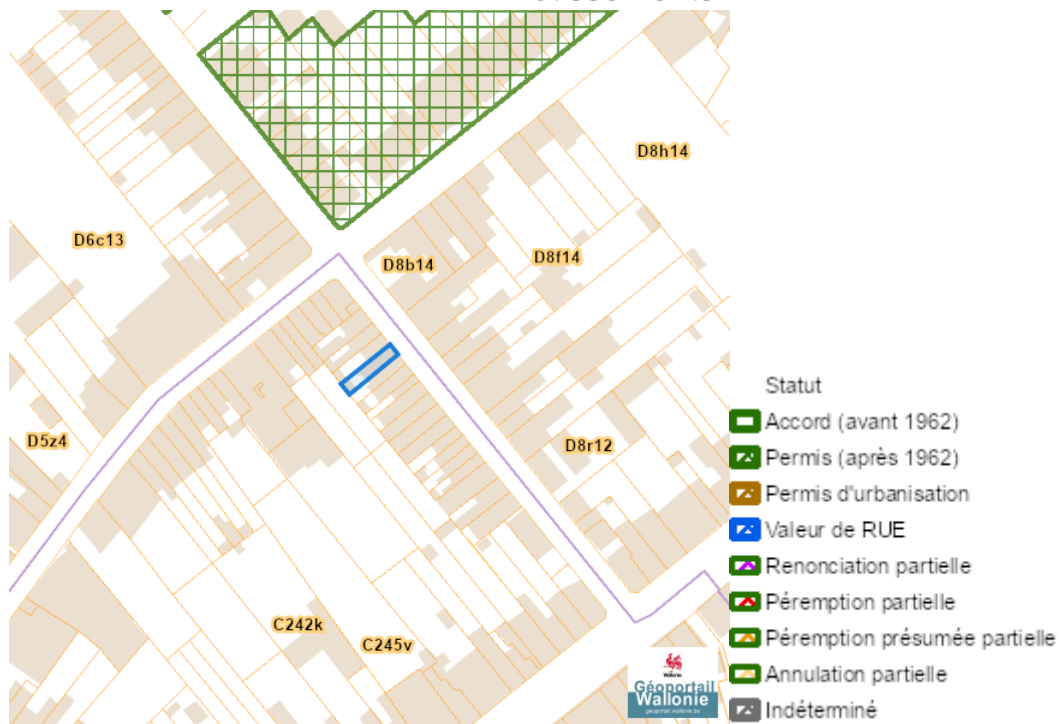
Dossier: 00-00-7668/001

Avant-projets et projets de modification du Plan du Secteur

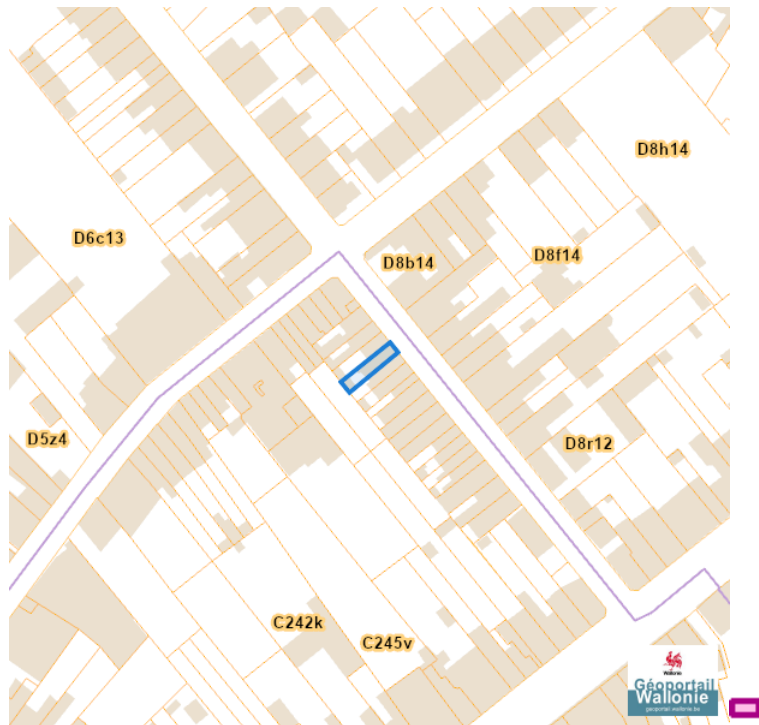


Aménagement du territoire

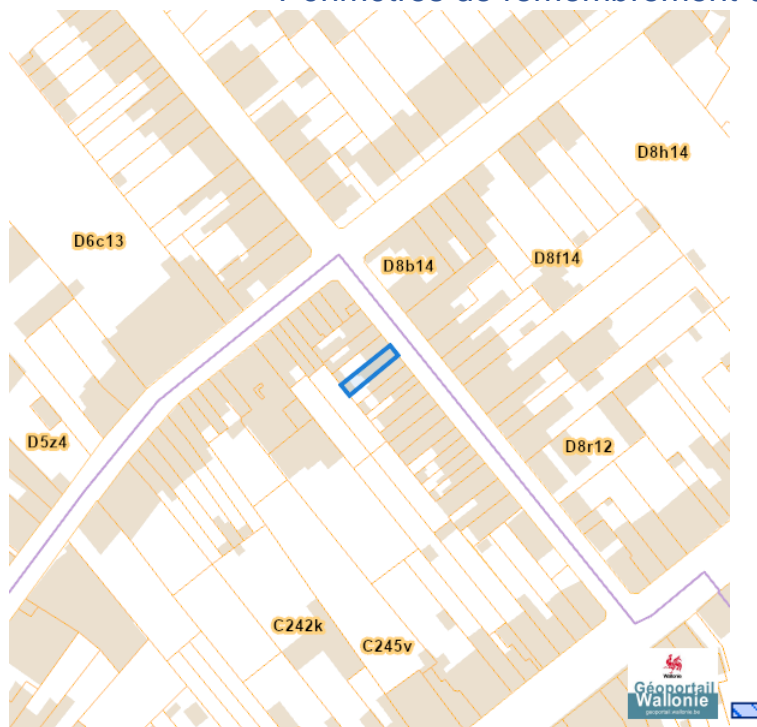
Lotissements



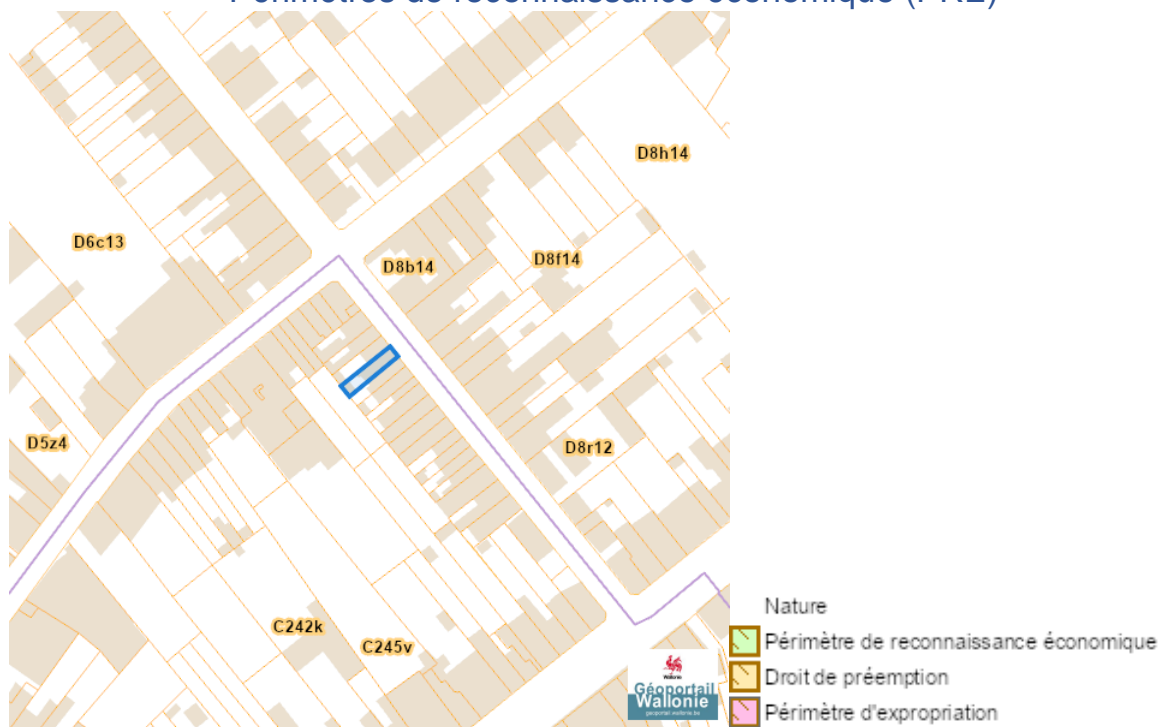
Plan Habitat Permanent



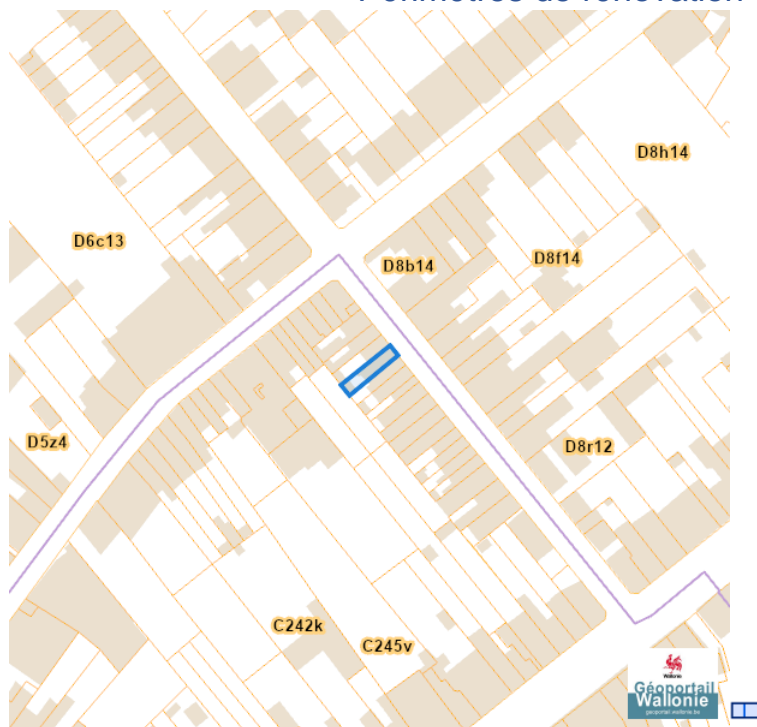
Périmètres de remembrement urbain (PRU)



Périmètres de reconnaissance économique (PRE)



Périmètres de rénovation urbaine



Périmètres de revitalisation urbaine

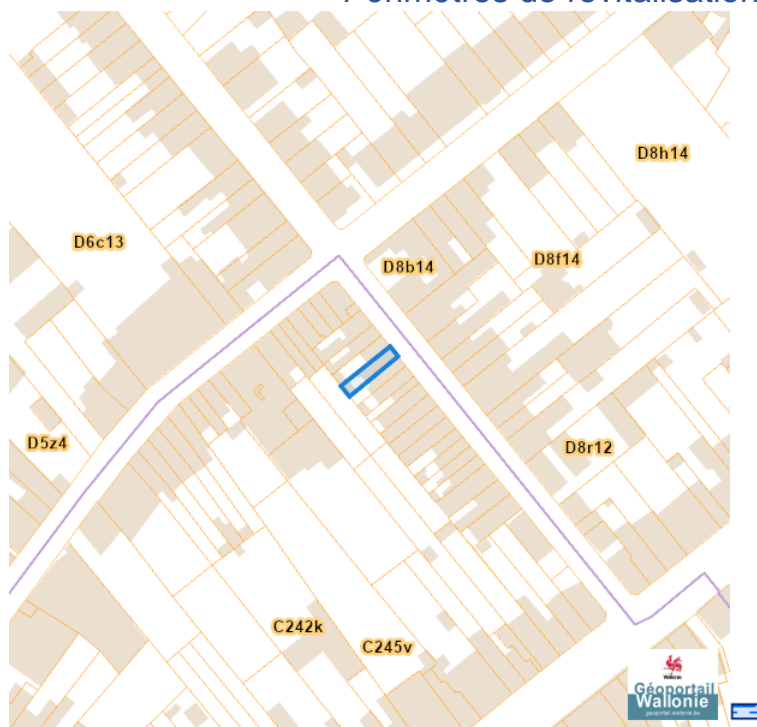


Schéma d'Orientation Local (SOL)

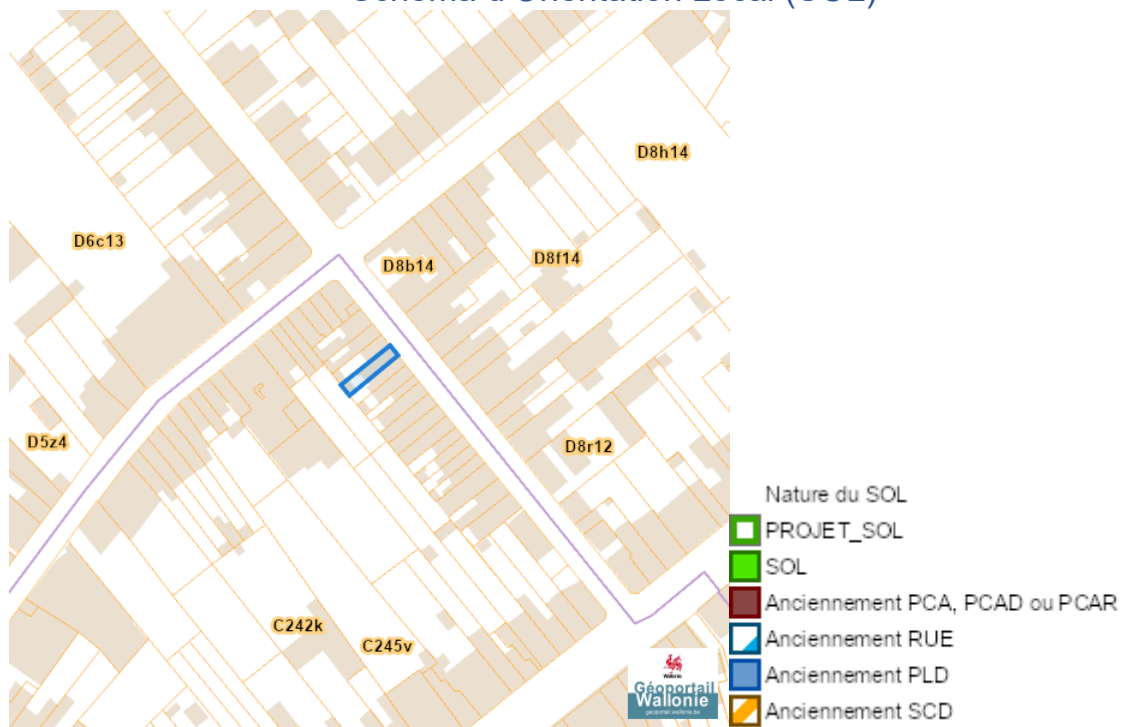
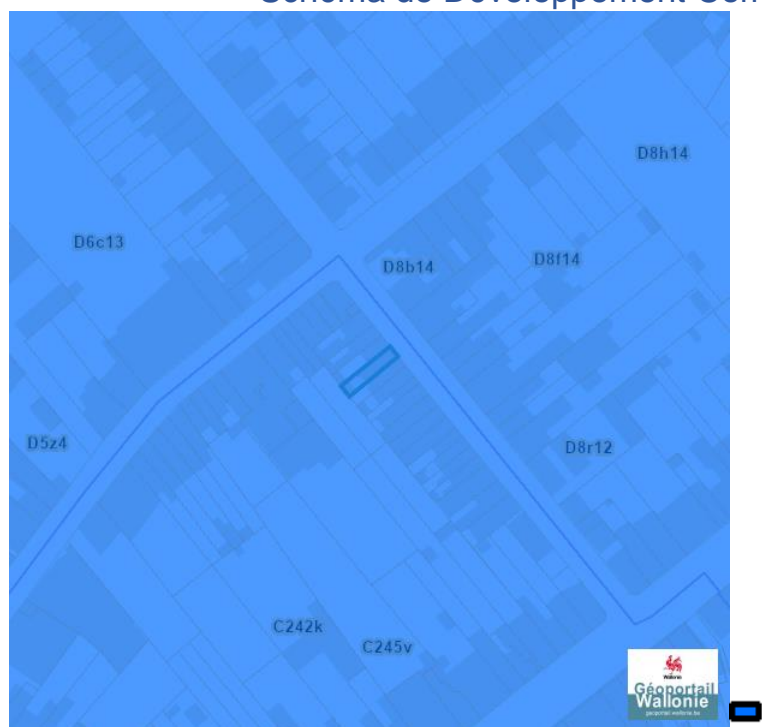
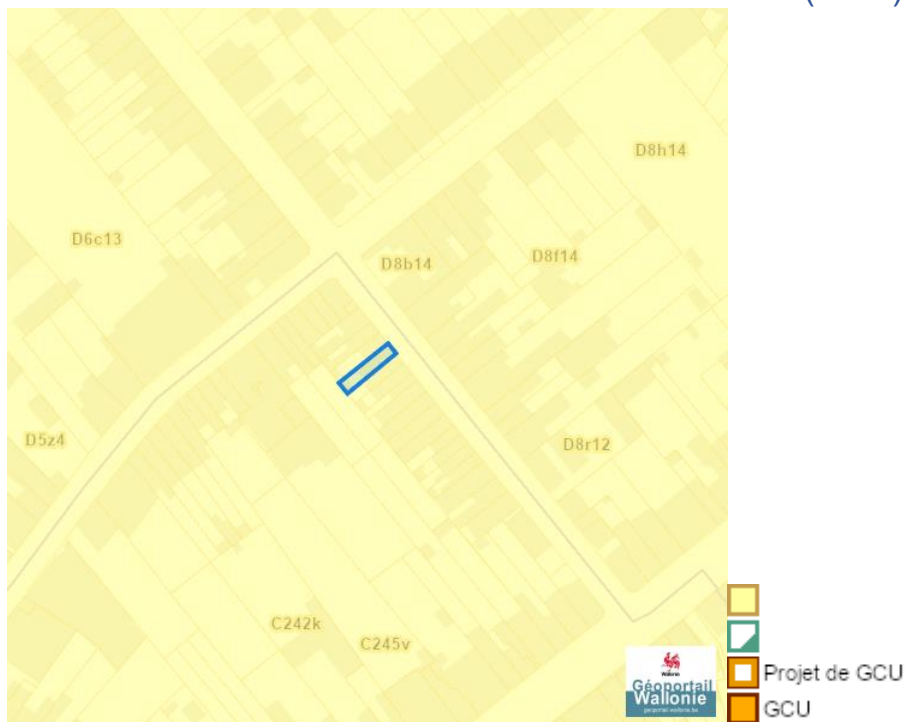


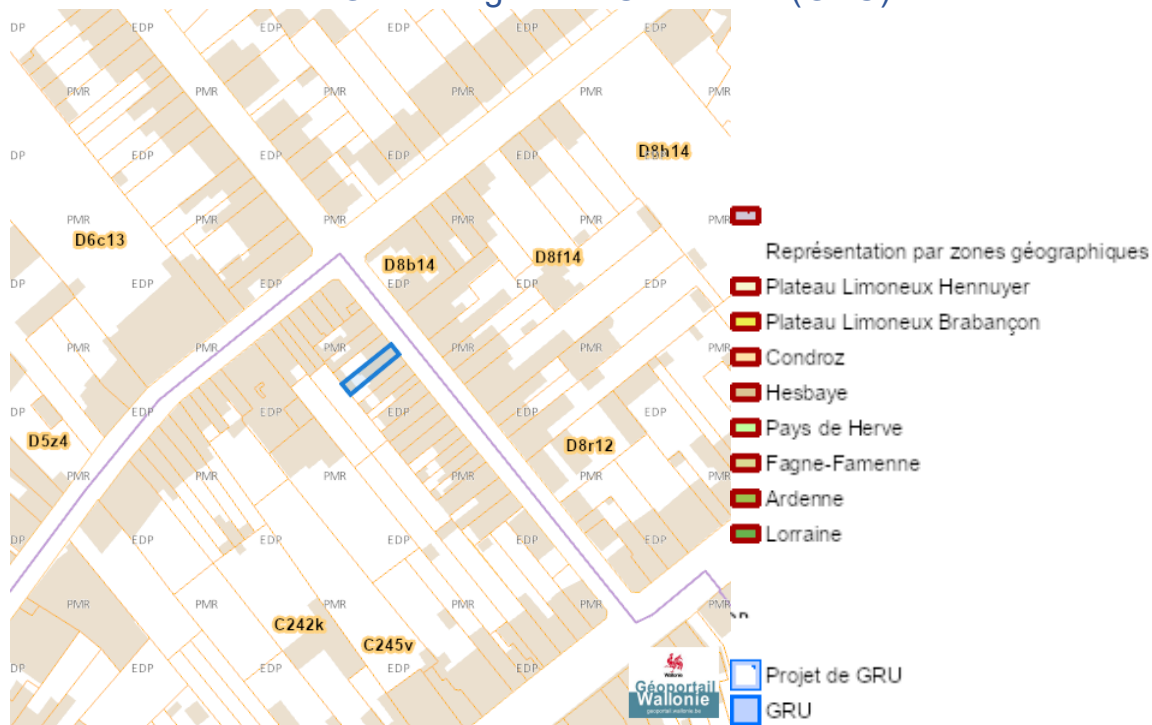
Schéma de Développement Communal (SDC)



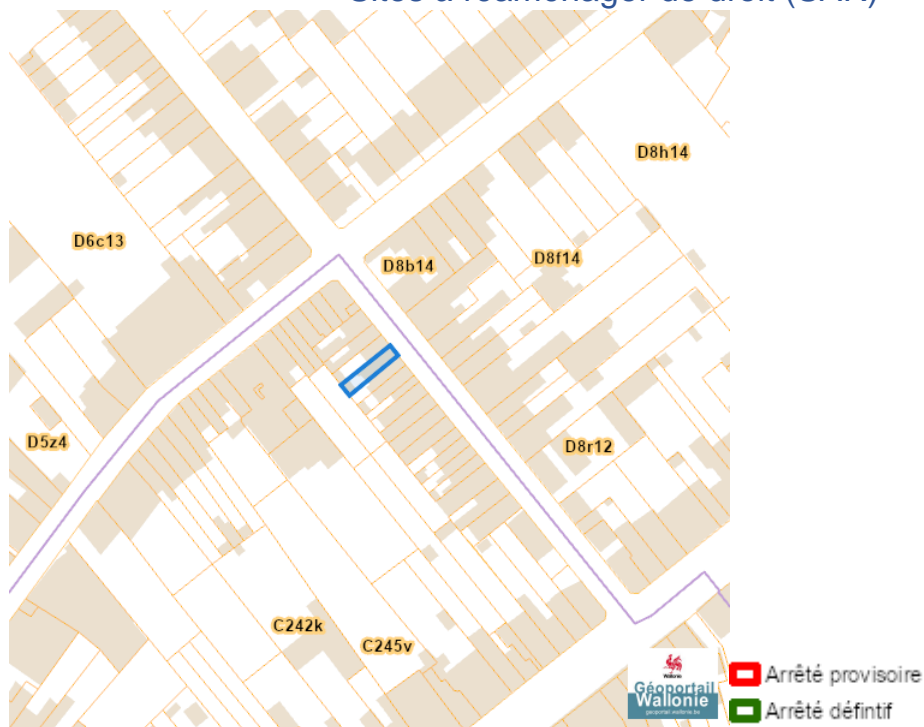
Guide Communal d'Urbanisme (GCU)



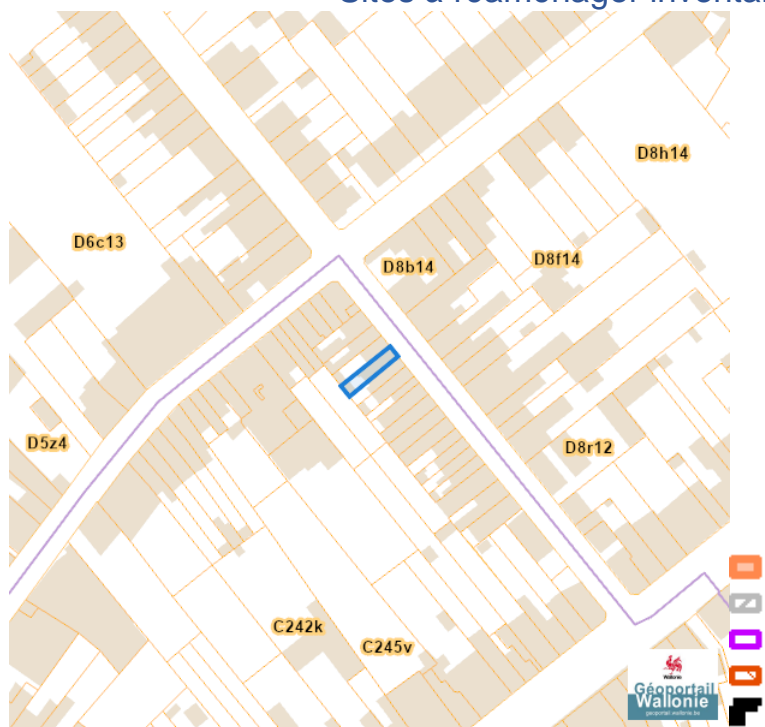
Guide Régional d'Urbanisme (GRU)



Sites à réaménager de droit (SAR)



Sites à réaménager inventaire (ISA)



Rue Latérale 40, 7850 Edingen

Taxation des bénéfices résultant d'une révision du plan de secteur

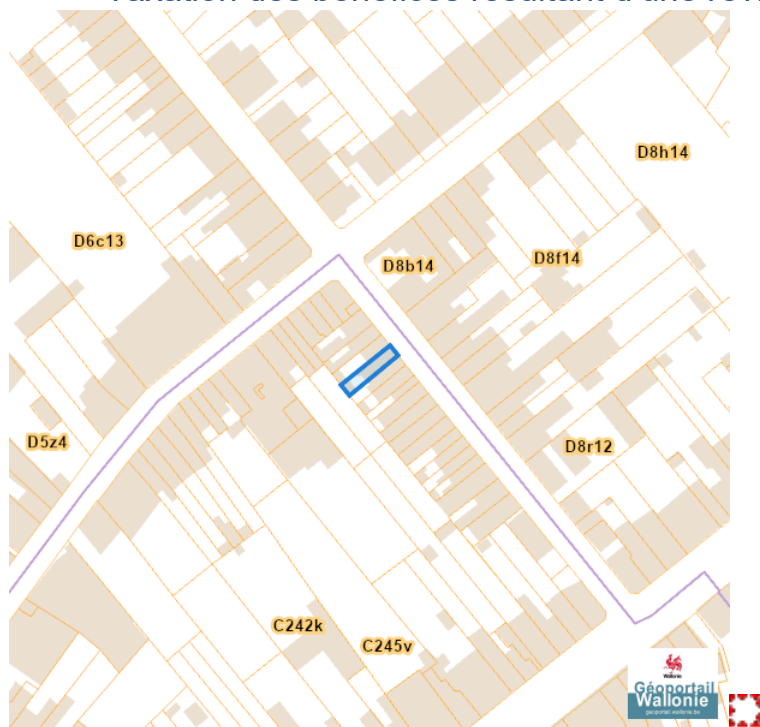
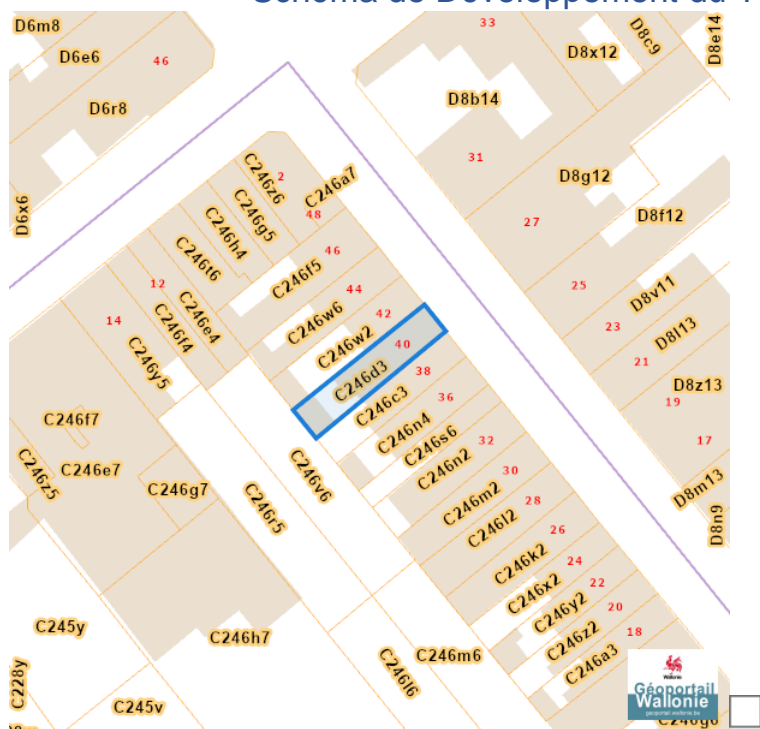
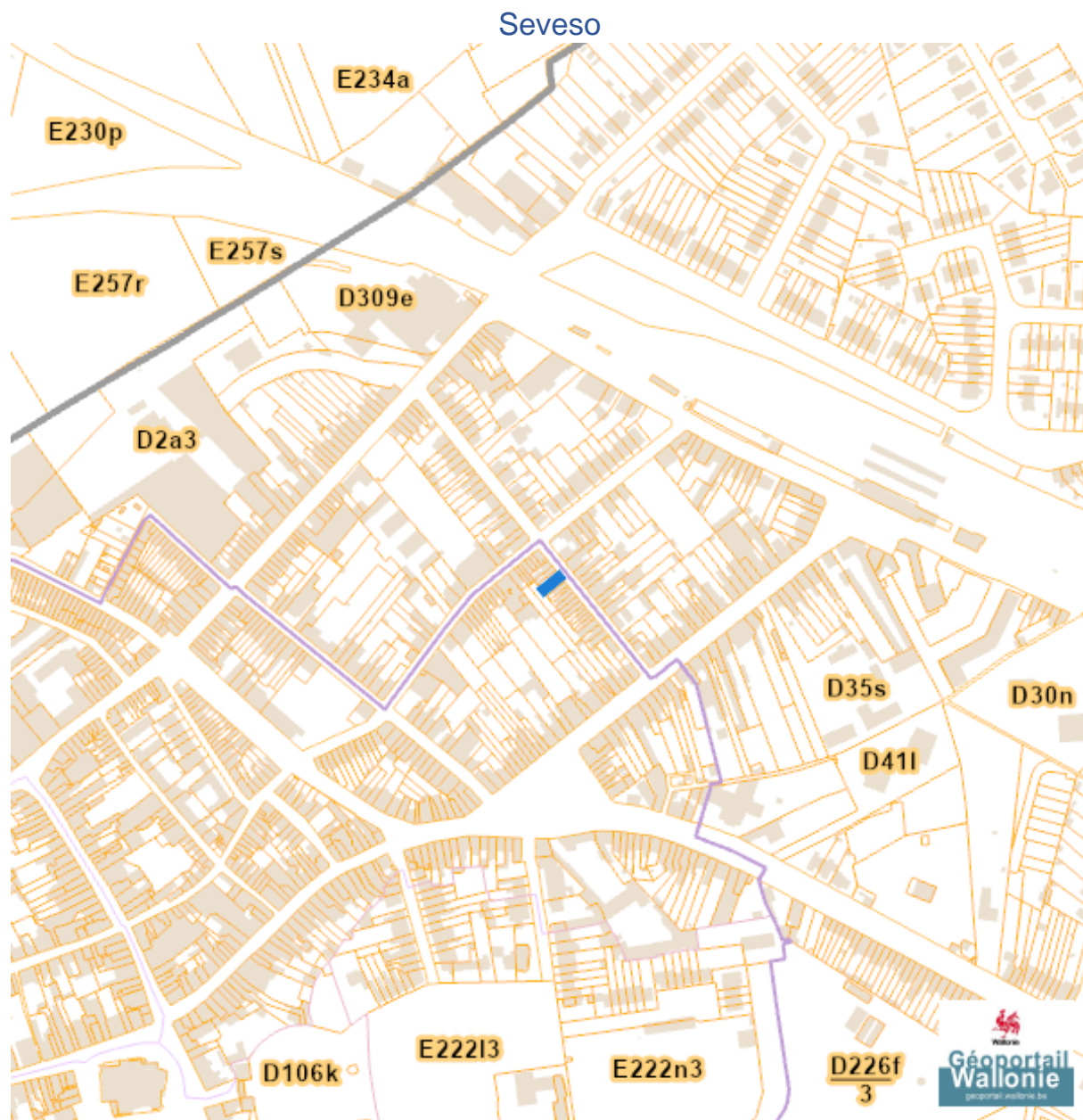


Schéma de Développement du Territoire (SDT)



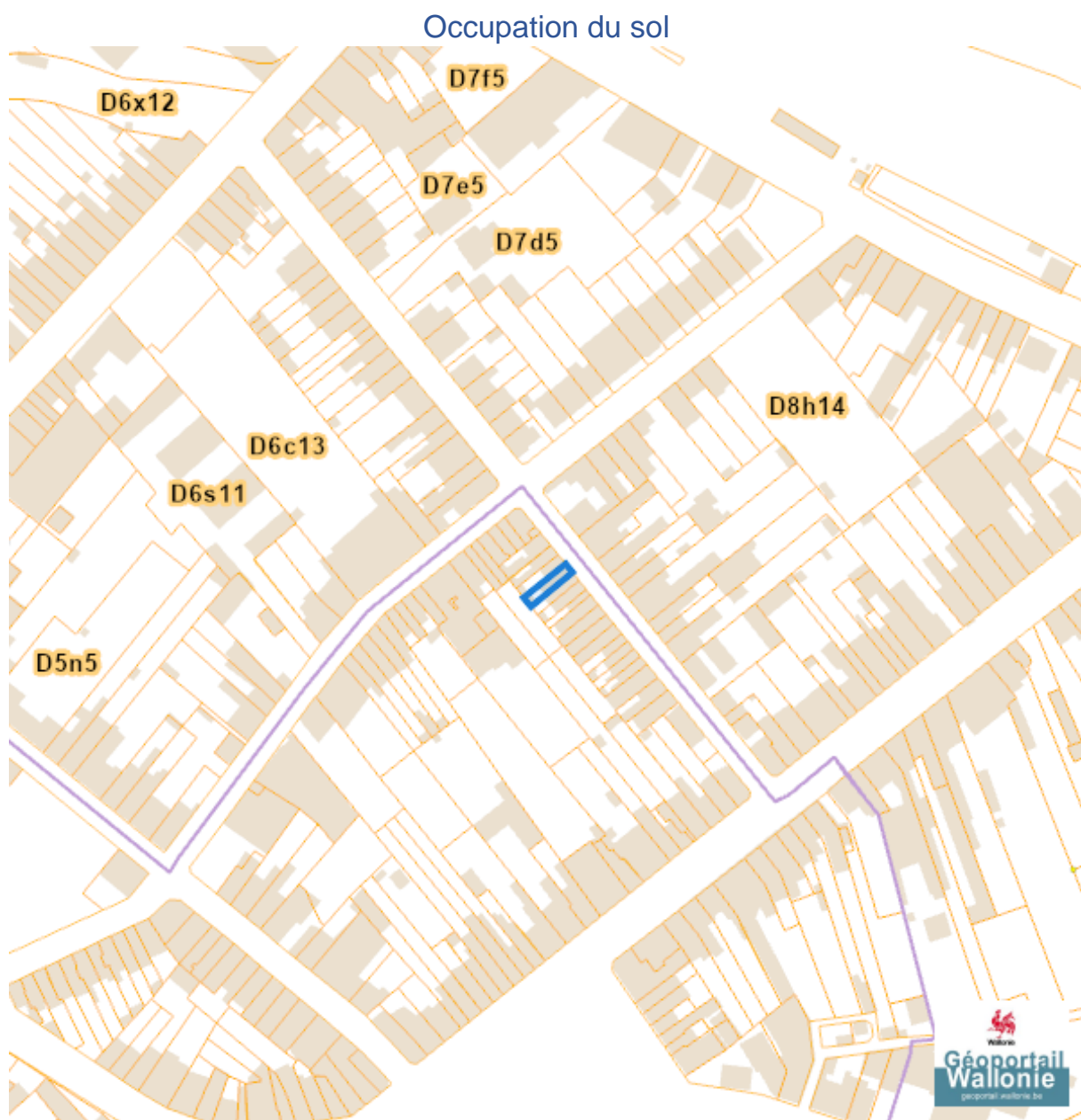
Dossier: 00-00-7668/001

Rue Latérale 40, 7850 Edingen

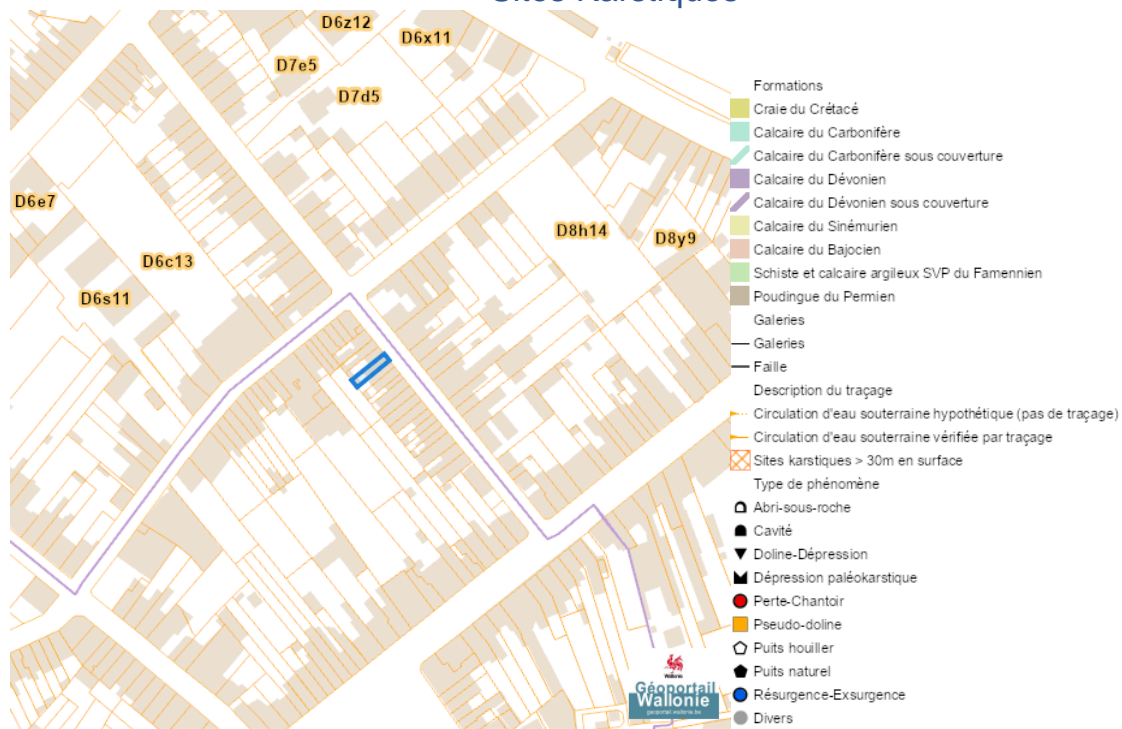


Dossier: 00-00-7668/001

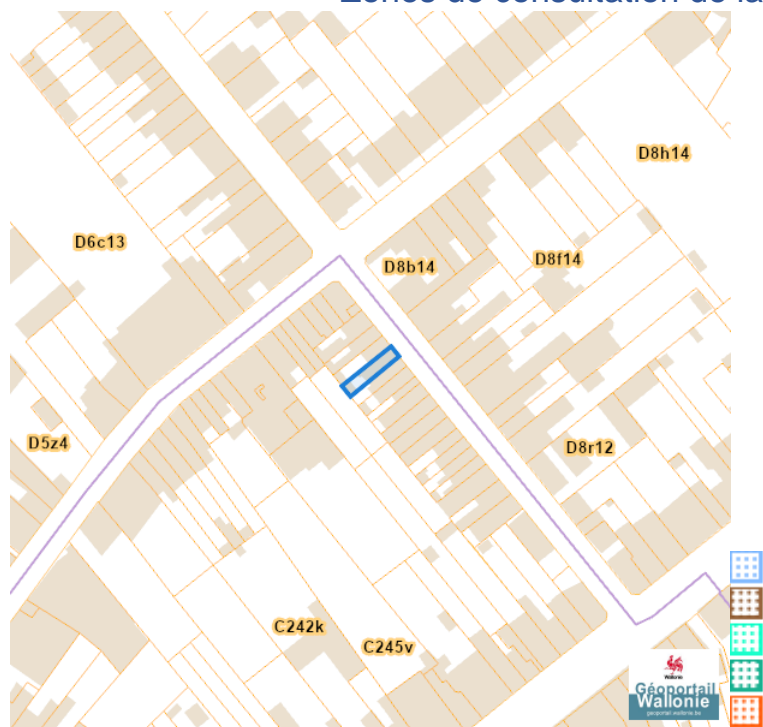
Sol et sous-sol



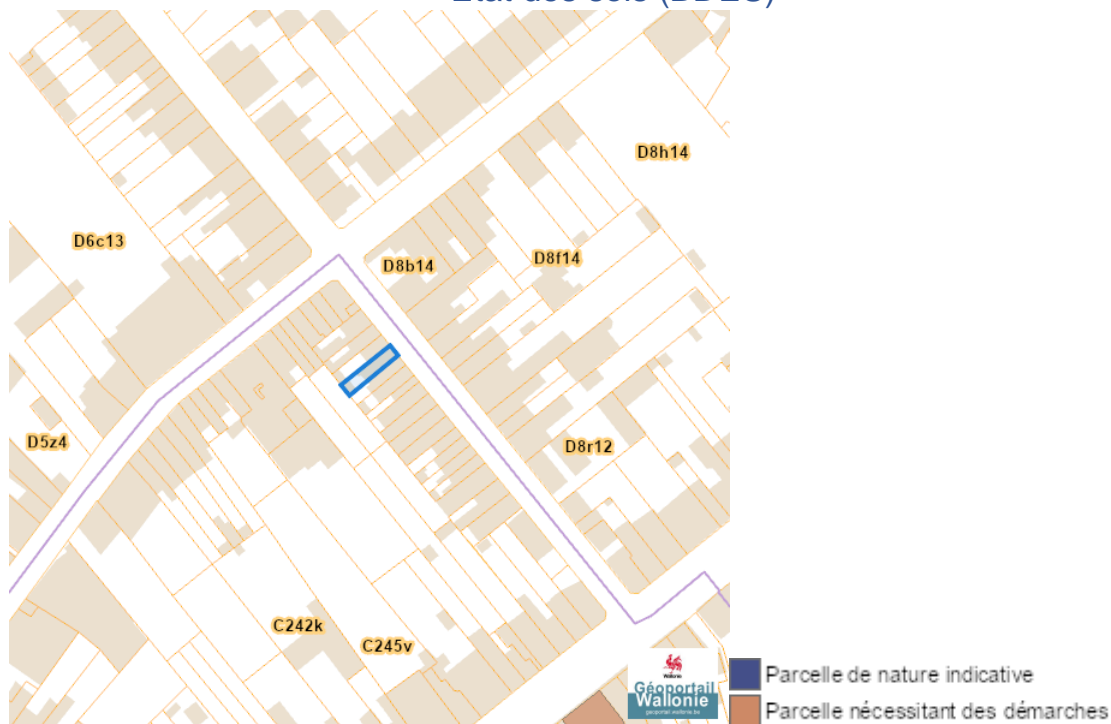
Sites Karstiques



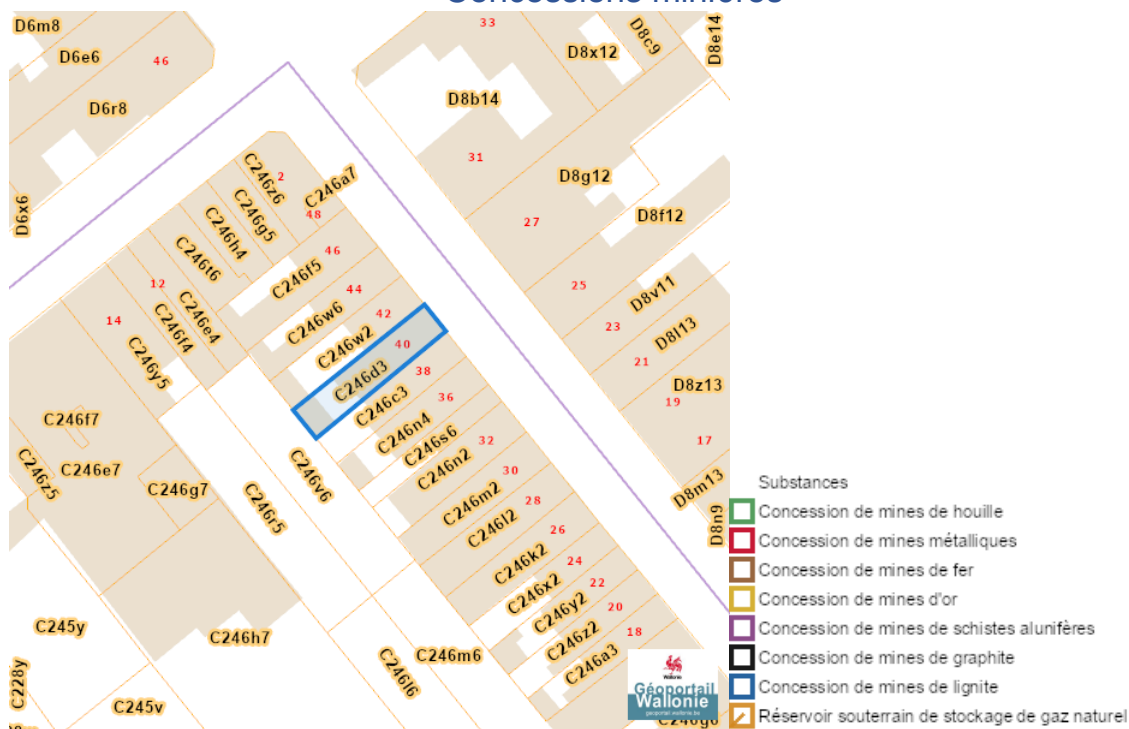
Zones de consultation de la DRIGM



Etat des sols (BDES)

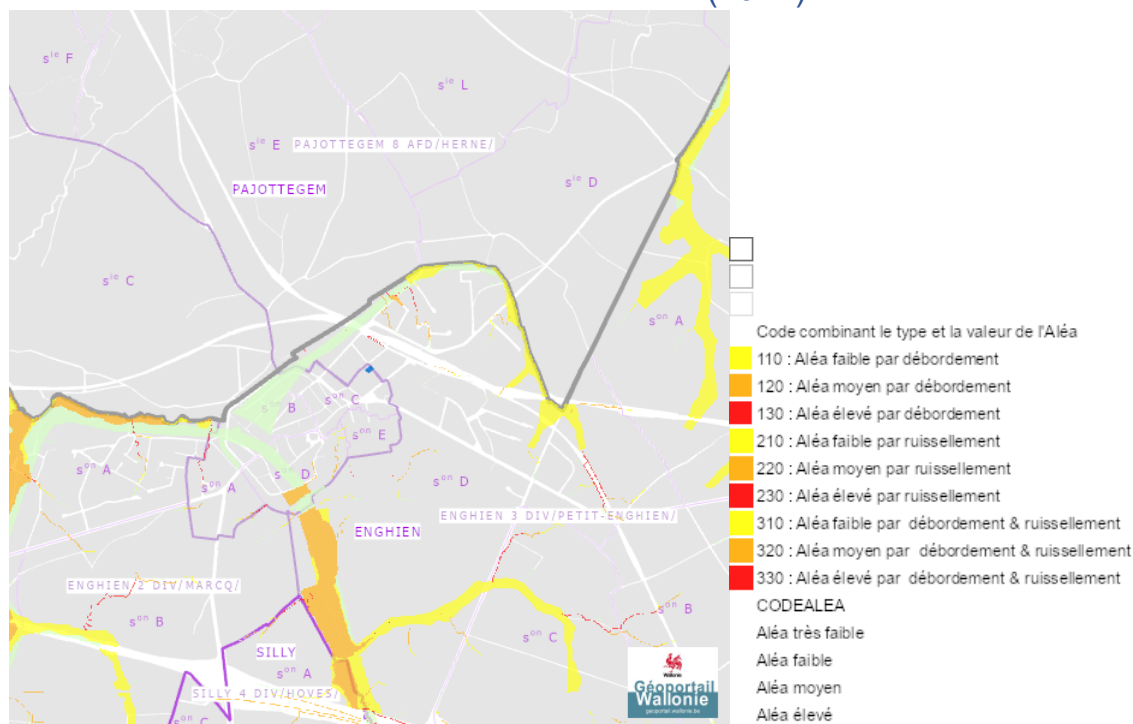


Concessions minières

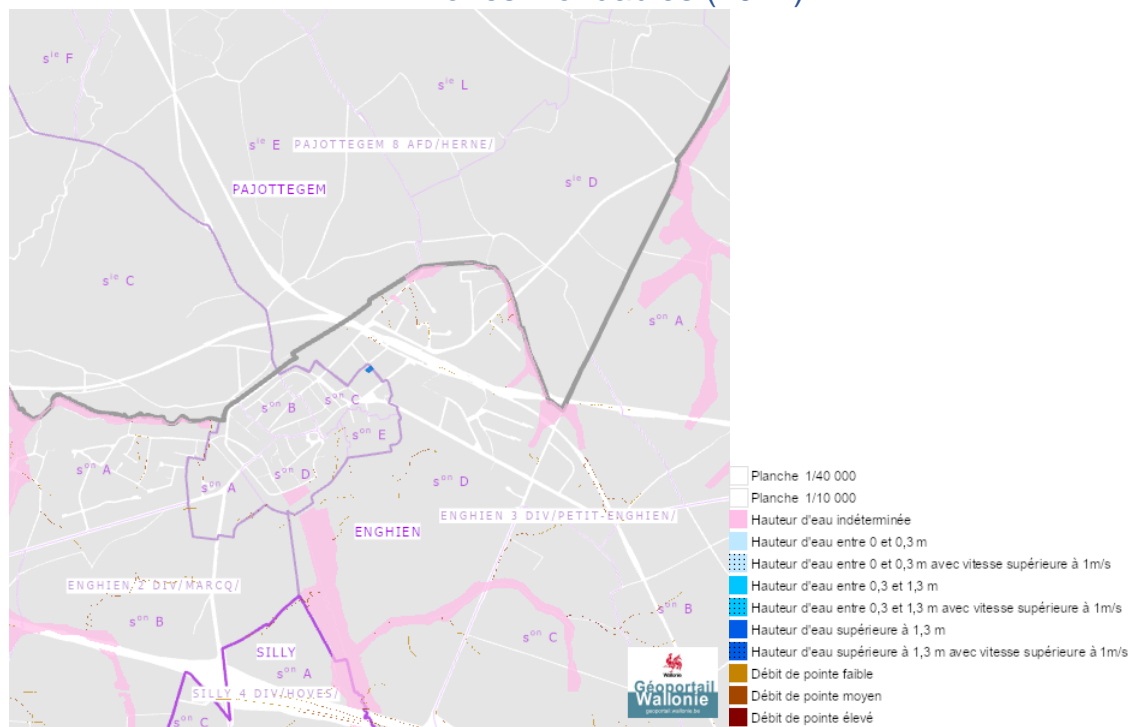


Eau

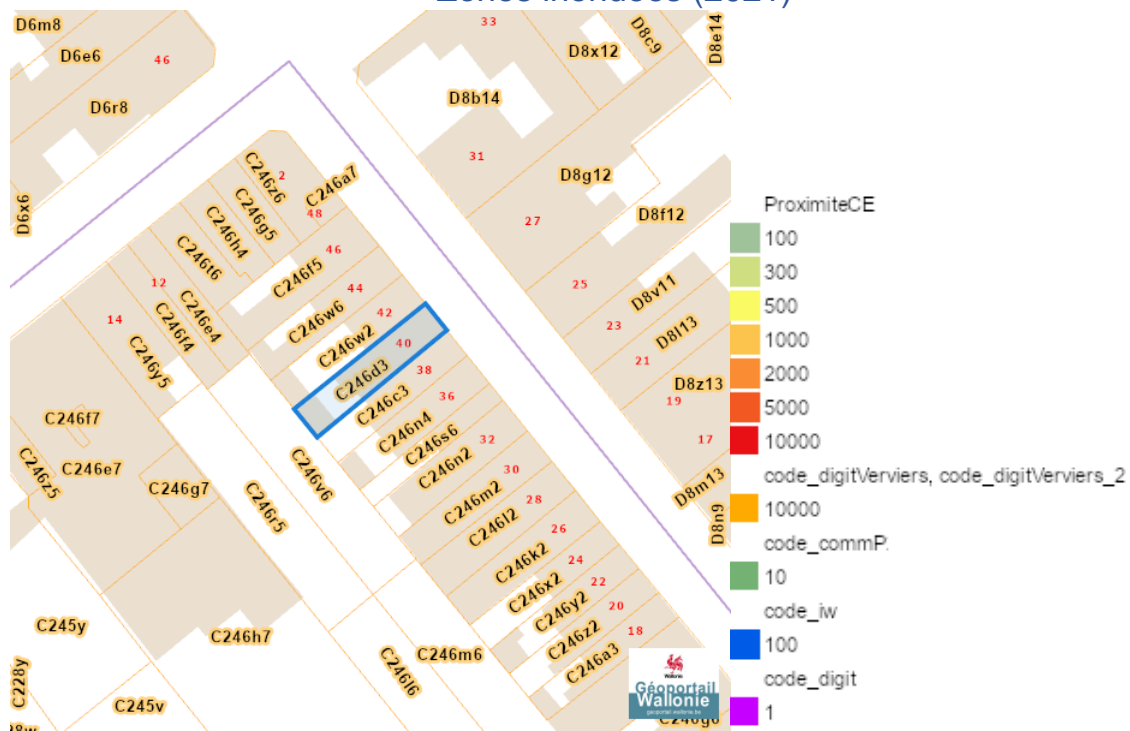
Aléa d' inondation (2021)



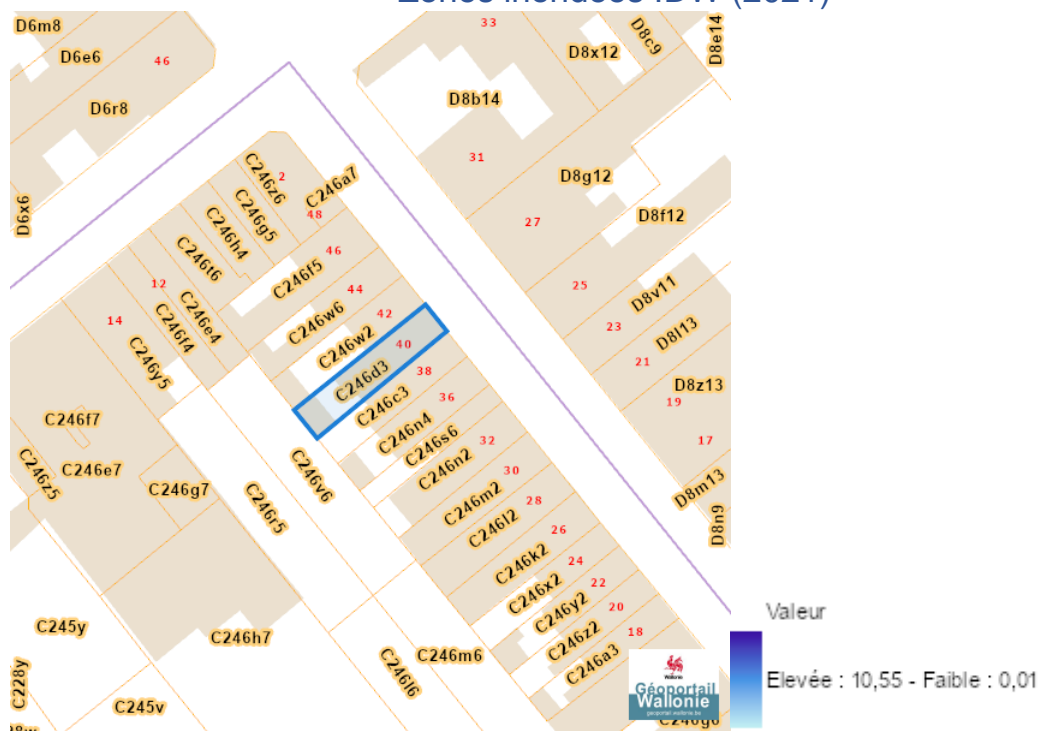
Zones inondables (2021)



Zones inondees (2021)

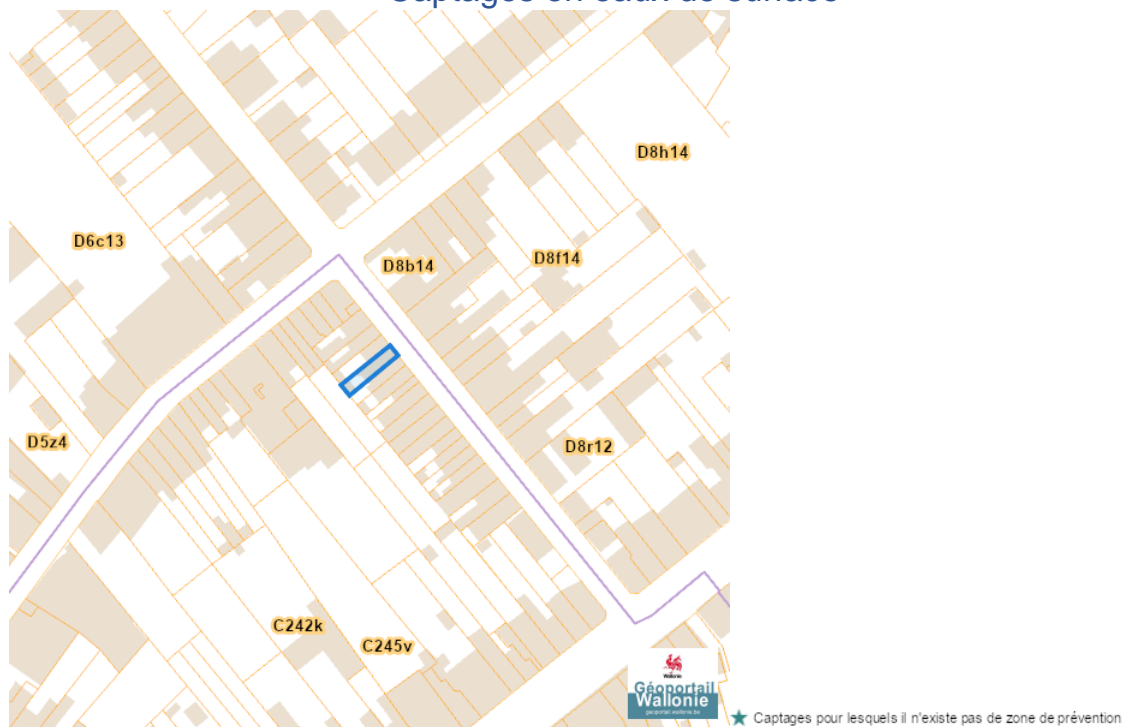


Zones inondees IDW (2021)

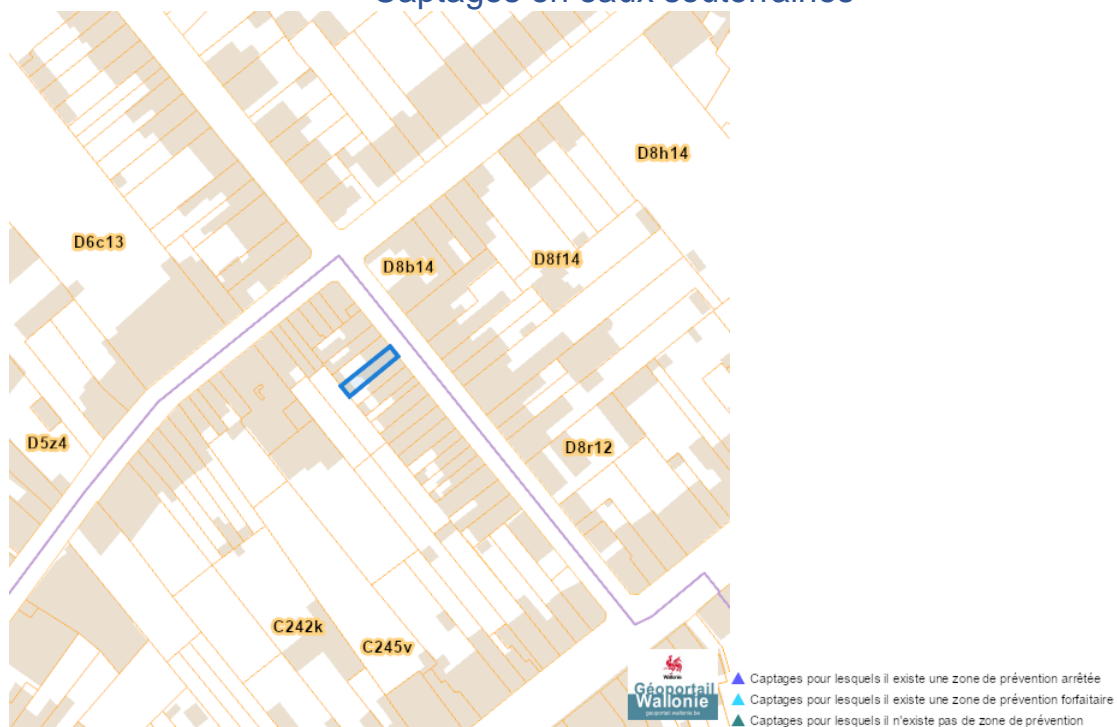


Rue Latérale 40, 7850 Edingen

Captages en eaux de surface

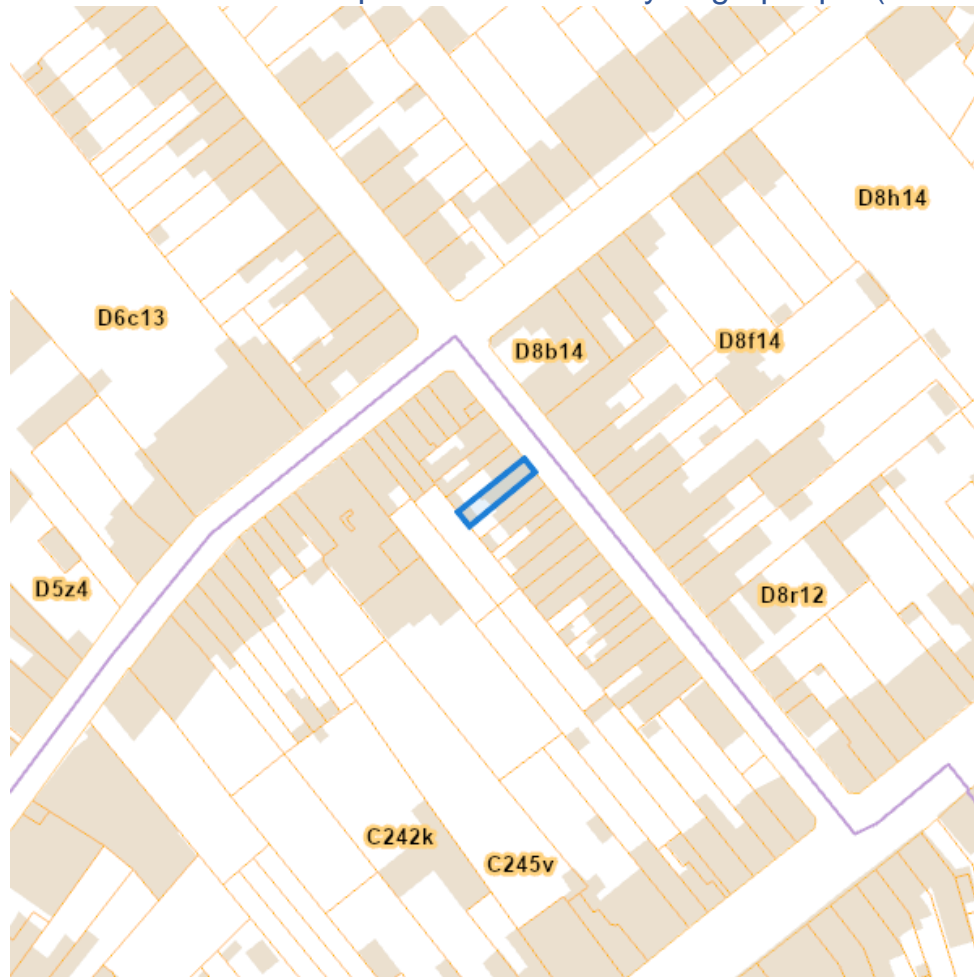


Captages en eaux souterraines



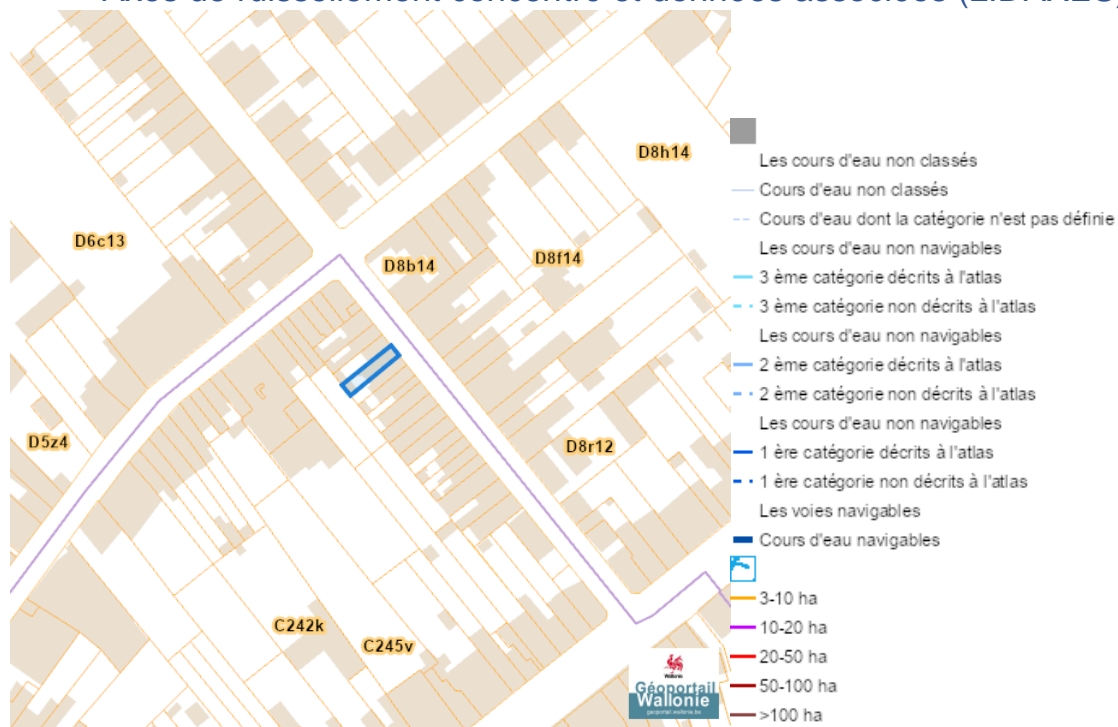
Dossier: 00-00-7668/001

Plan d'Assainissement par Sous-bassin Hydrographique (PASH)



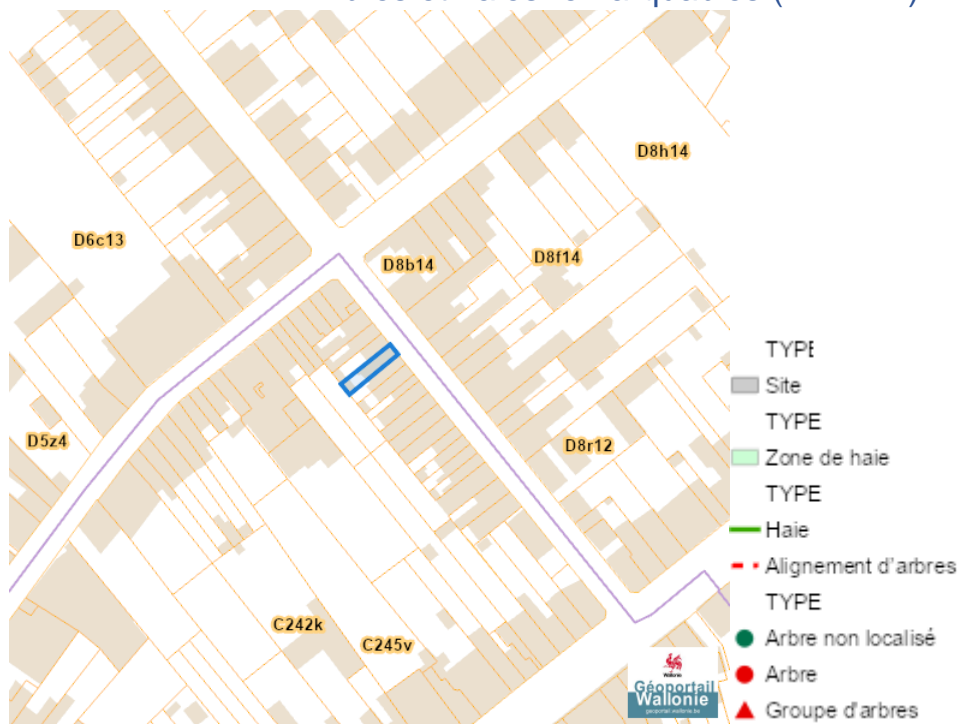
%pash_legend scale=60%

Axes de ruissellement concentré et données associées (LIDAXES)

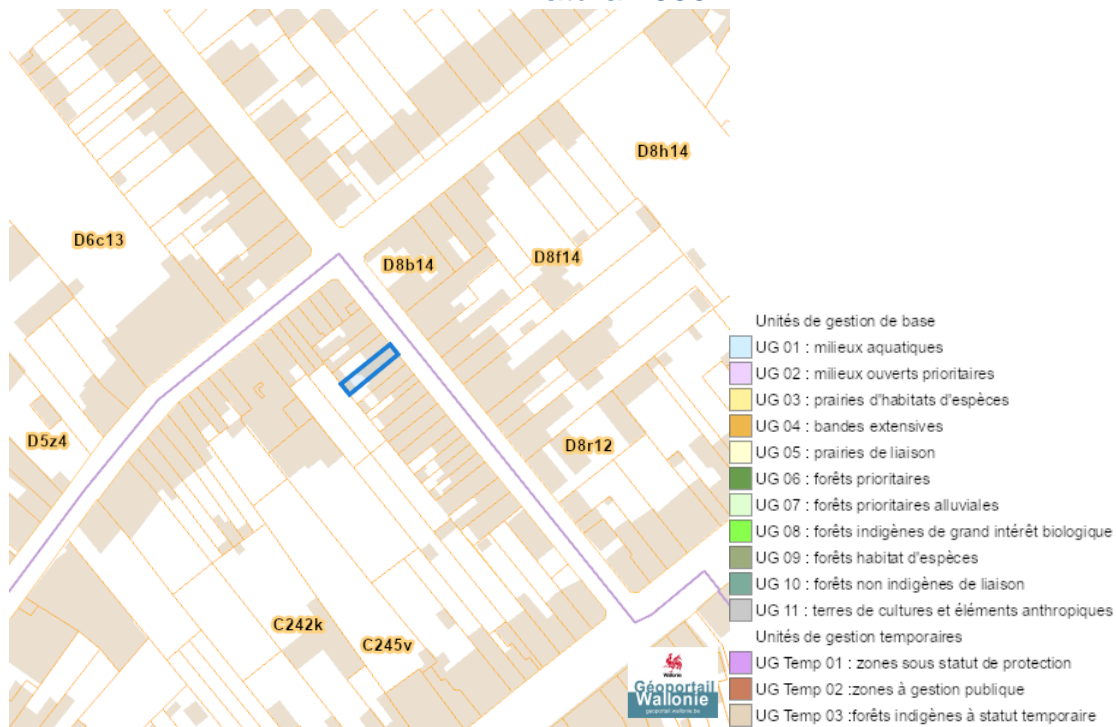


Nature

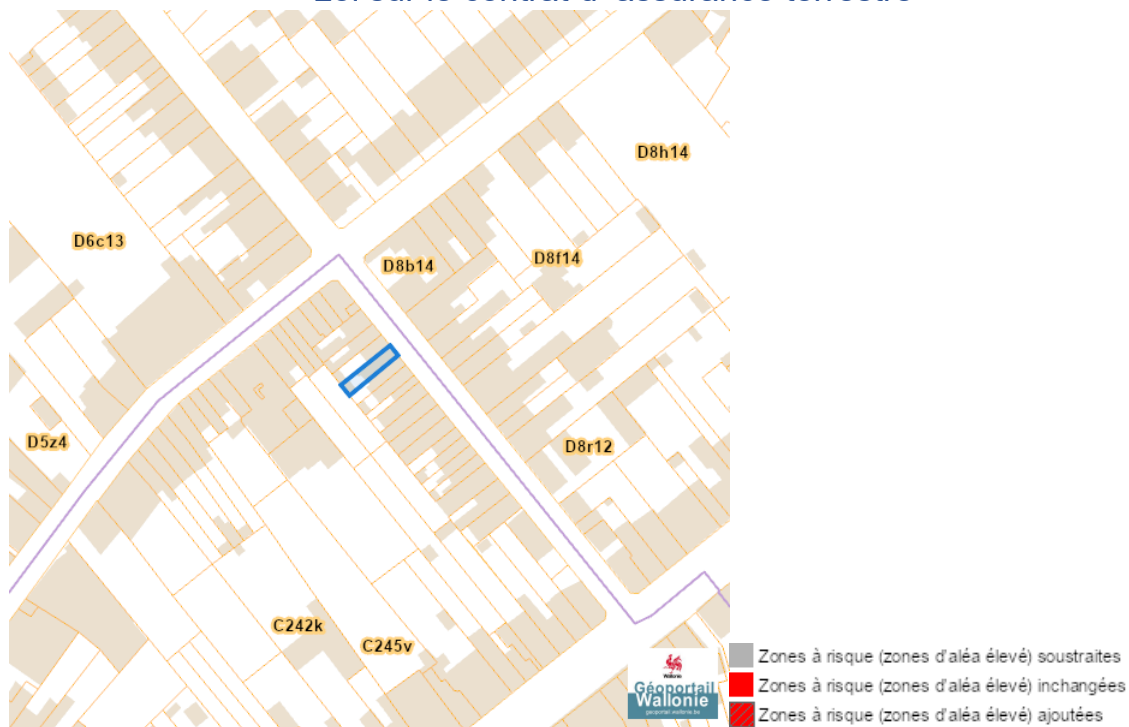
Arbres et haies remarquables (AHREM)



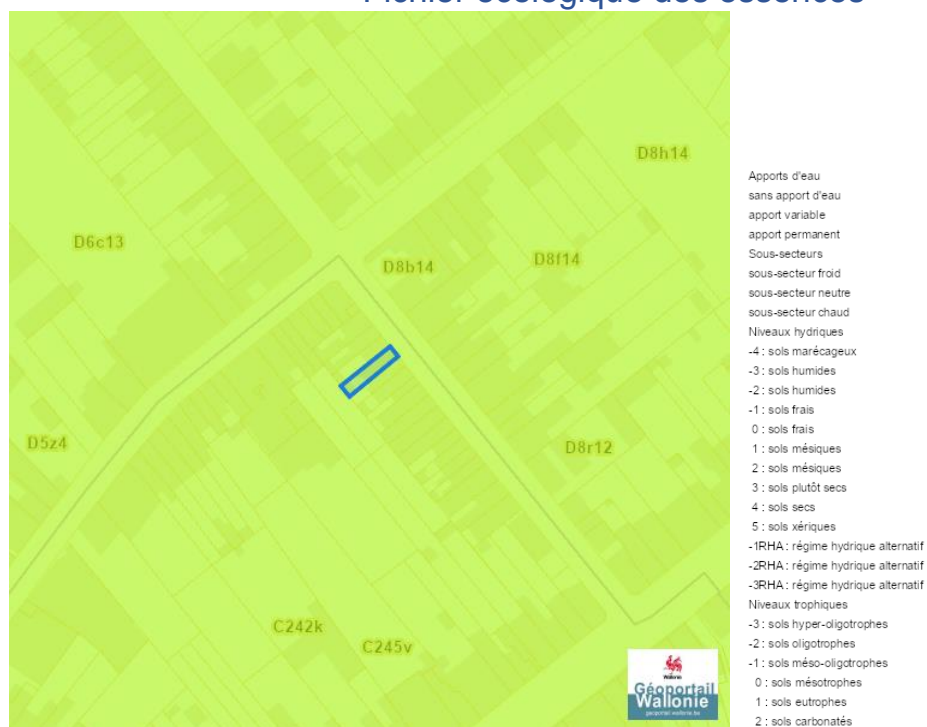
Natura 2000



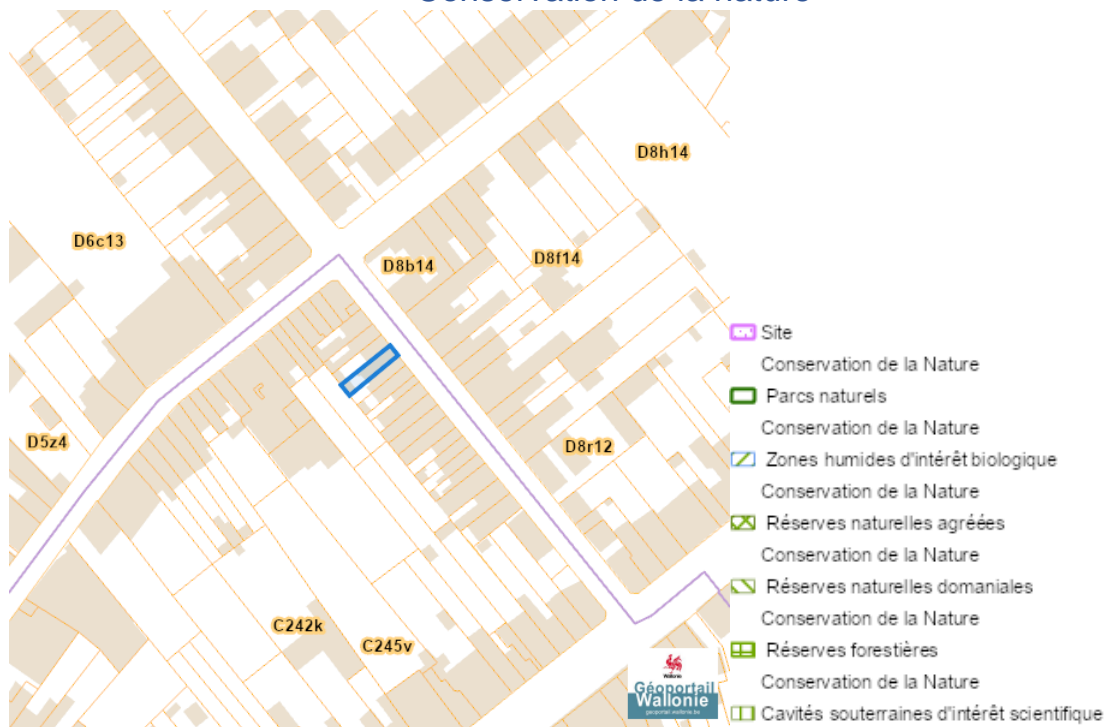
Loi sur le contrat d'assurance terrestre



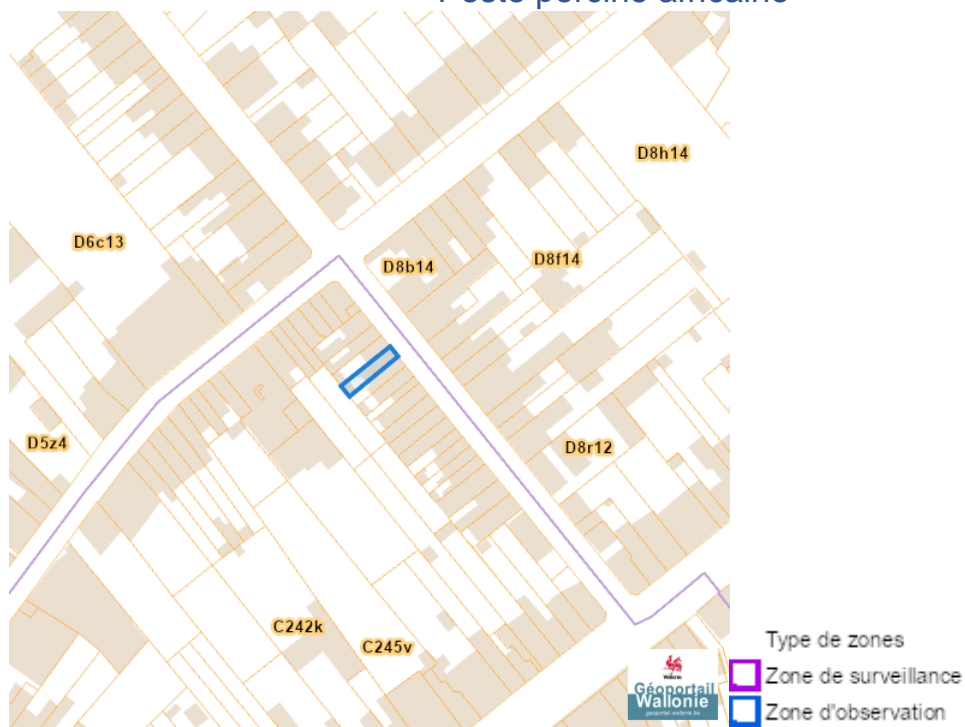
Fichier écologique des essences



Conservation de la nature

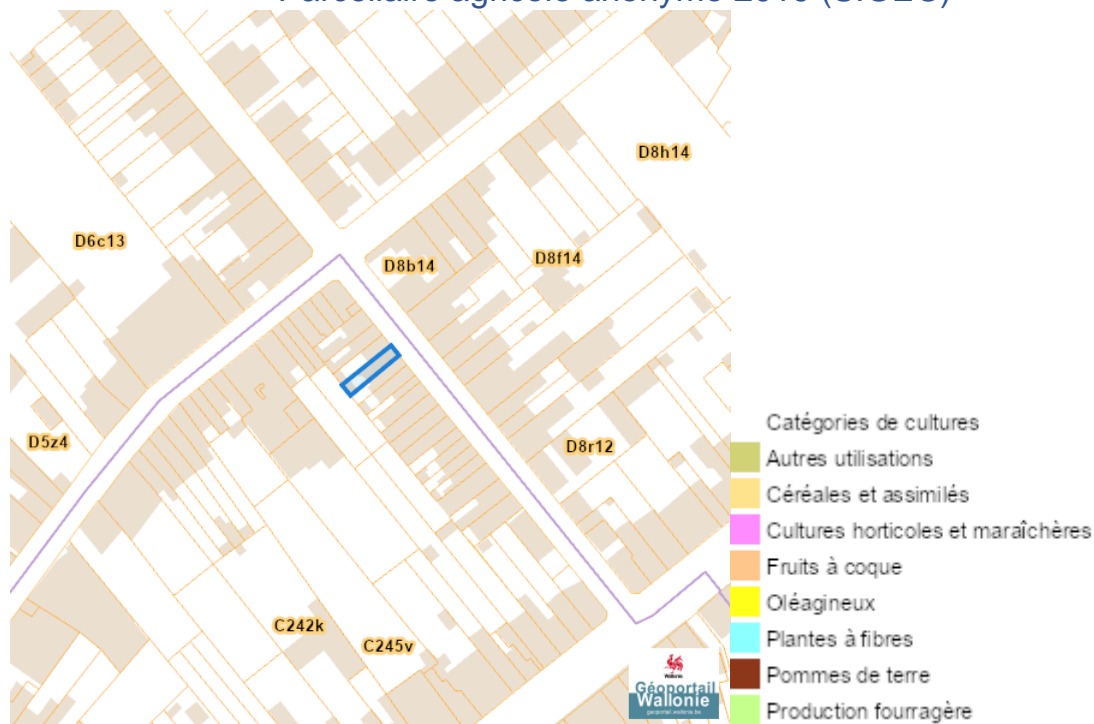


Peste porcine africaine

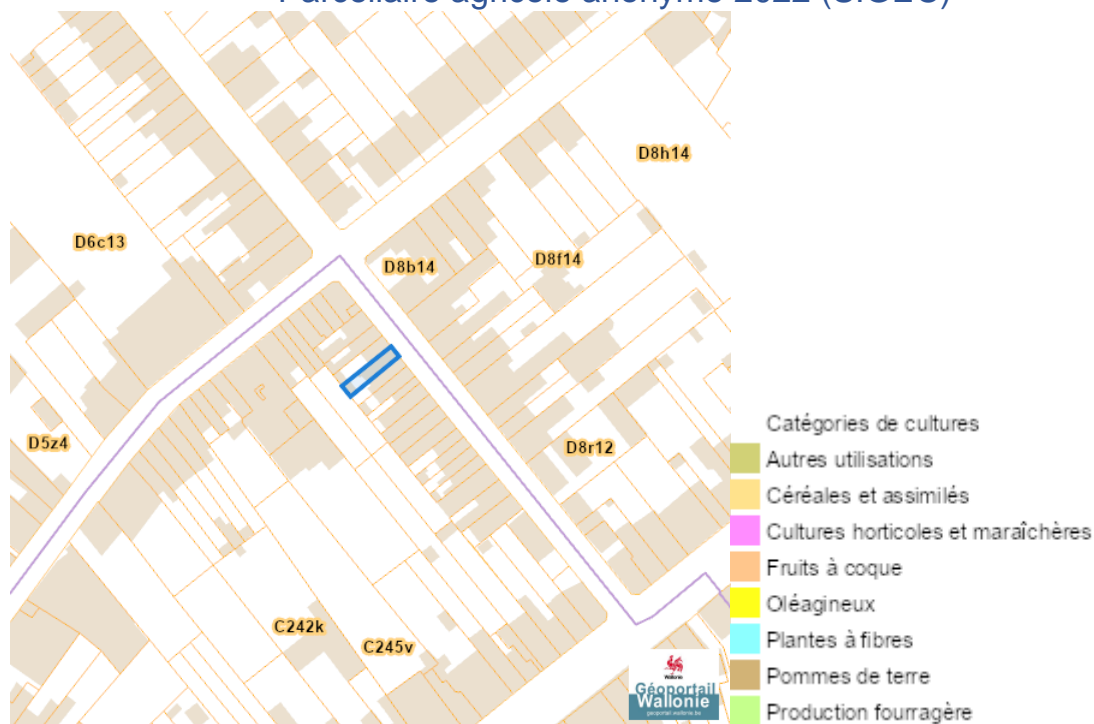


Rue Latérale 40, 7850 Edingen

Parcelle agricole anonyme 2019 (SIGEC)



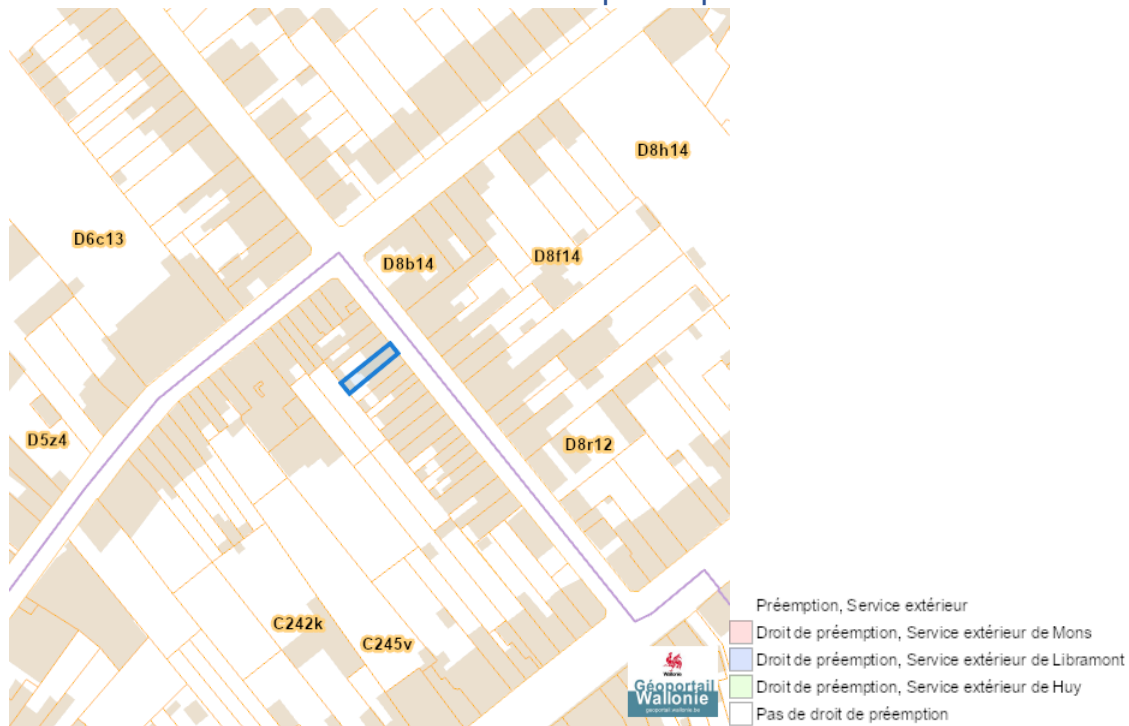
Parcelle agricole anonyme 2022 (SIGEC)



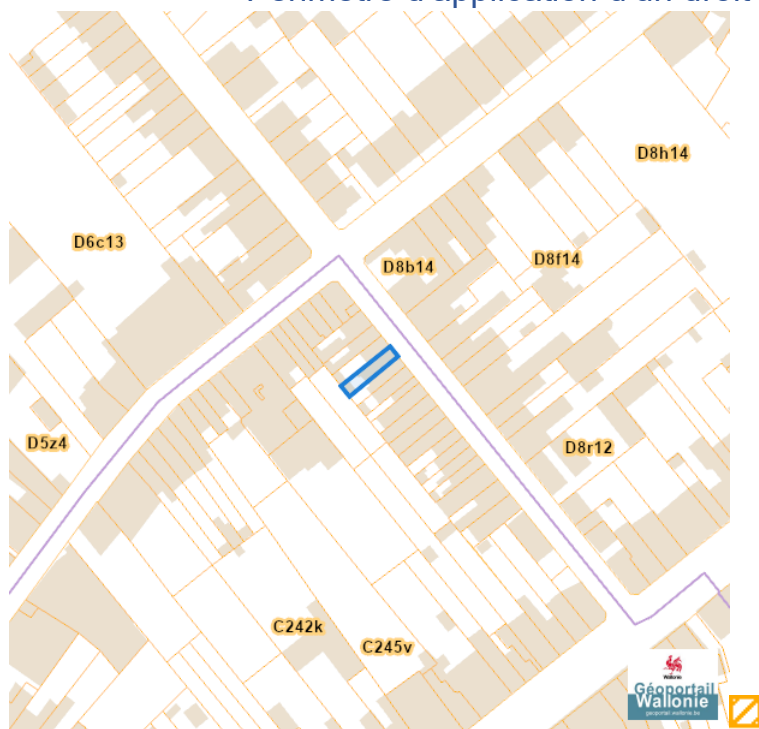
Dossier: 00-00-7668/001

Droit de préemption

Communes préemptibles

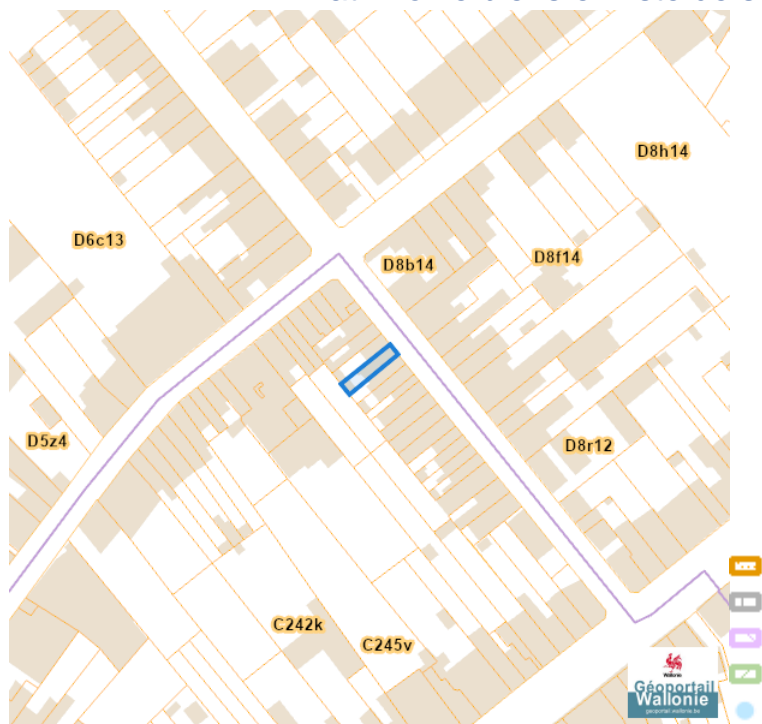


Périmètre d'application d'un droit de préemption

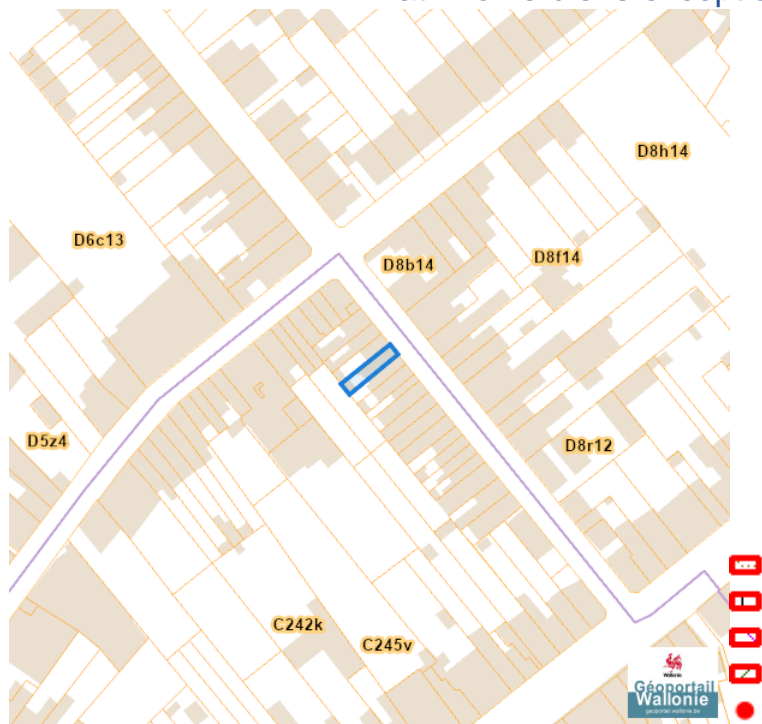


Patrimoine immobilier

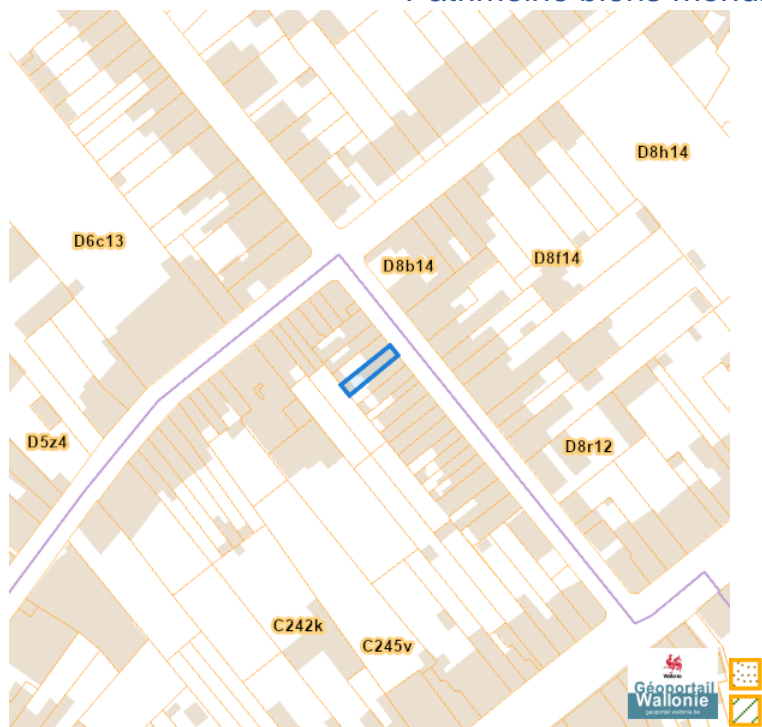
Patrimoine biens en liste de sauvegarde



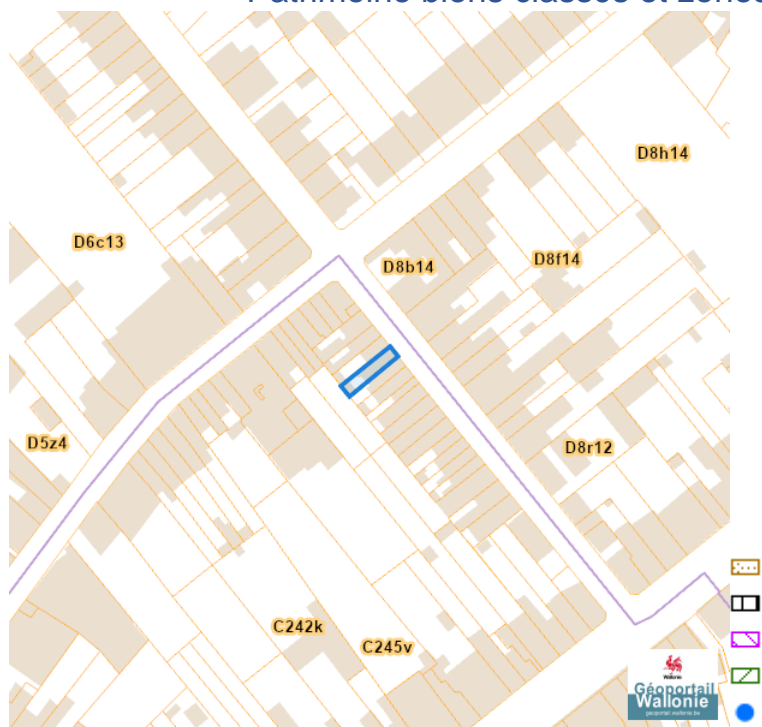
Patrimoine biens exceptionnels



Patrimoine biens mondiaux

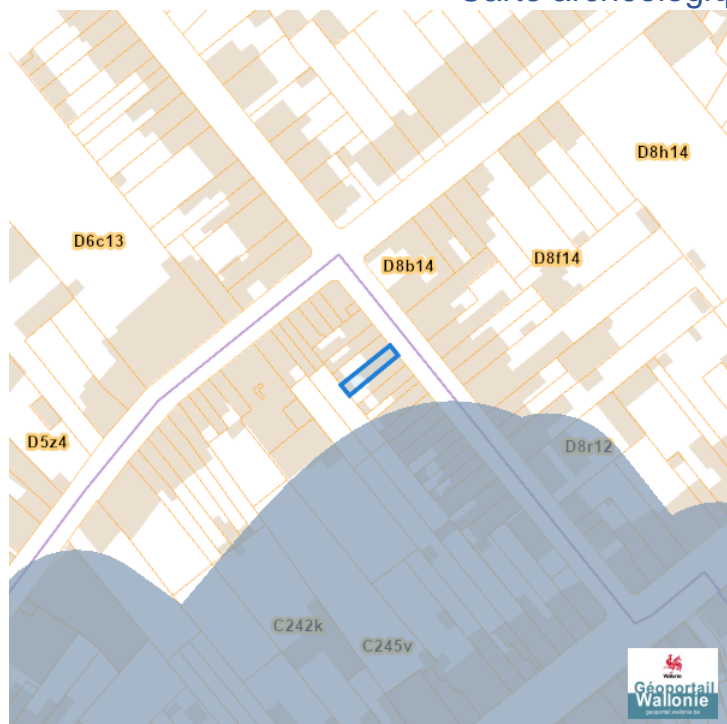


Patrimoine biens classés et zones de protection

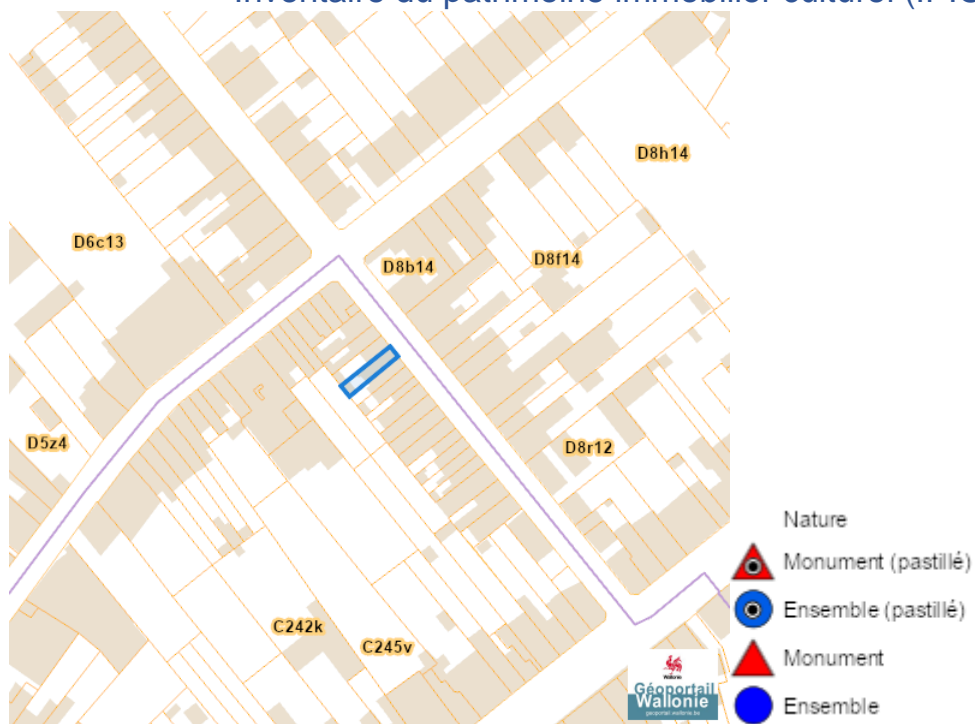


Rue Latérale 40, 7850 Edingen

Carte archéologique



Inventaire du patrimoine immobilier culturel (IPIC)



Dossier: 00-00-7668/001

Cartes historiques

Atlas des voiries vicinales



Dossier: 00-00-7668/001

Autres cartes

Réseau routier régional et bornes associées

