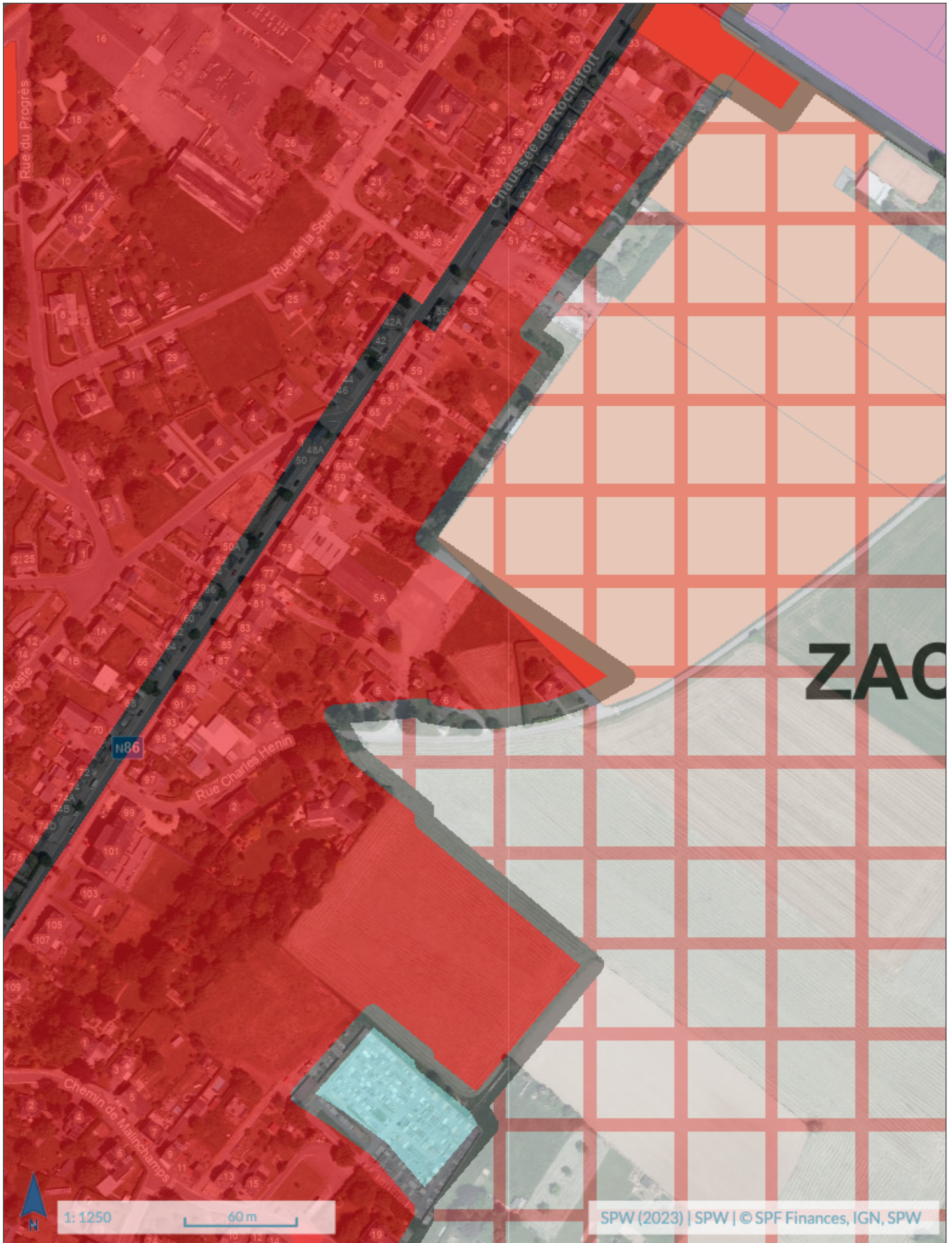




Géoportail de la Wallonie

PLAN DE SECTEUR





Plan de secteur en vigueur (version coordonnée vectorielle)

Limites

Secteurs d'aménagement (1978)

Secteurs d'aménagement (1978)

Limites communales du PdS

Limites communales du PdS

Révisions

Mesures d'aménagement

Mesures d'aménagement

Prescriptions supplémentaires

Prescriptions supplémentaires

Infrastructures en révision

En vigueur

Annulation

Périmètres des révisions partielles

En vigueur

Annulation

Infrastructures

Réseau routier

Autoroute existante

Autoroute en projet

Route de liaison existante

Route de liaison en projet

Canalisations

Canalisation existante

Canalisation en projet

Réseau ferroviaire

Ligne ferroviaire existante

Ligne ferroviaire en projet

Lignes électriques haute tension

➤ Ligne HT existante

> - Ligne HT en projet

Voies navigables

■ Voie navigable existante

■ | Voie navigable en projet

Périmètres de protection

Points de vue remarquable

☀ Points de vue remarquable

Périmètres de points de vue remarquable

☑ Périmètres de points de vue remarquable

Intérêt paysager

☑ Intérêt paysager

Intérêt culturel, historique ou esthétique

☐ Intérêt culturel, historique ou esthétique

Liaisons écologiques

☐ Liaisons écologiques

Réservation d'infrastructure principale

☐ Réservation d'infrastructure principale

Extension de zone d'extraction

☐ Extension de zone d'extraction

Zones d'affectation

■ Habitat

☑ Habitat à caractère rural

☑ Habitat vert

☑ Services publics et équipements communautaires

☑ Centre d'enfouissement technique





















☑ Centre d'enfouissement technique désaffecté

■ Loisirs

☑ Servitude particulière

■ Activité économique mixte



-  Activité économique industrielle
-  Activité économique spécifique Agro-Economique
-  Activité économique spécifique Grande Distribution
-  Activité économique spécifique Risque majeur
-  Dépendances d'extraction
-  Extraction à destination agricole
-  Extraction à destination forestière
-  Extraction à destination espaces verts
-  Extraction à destination zone naturelle
-  Aménagement communal concerté
-  Aménagement communal concerté à caractère économique
-  Enjeu communal
-  Enjeu régional
-  Agricole
-  Forestière
-  Espaces verts
-  Naturelle
-  Parc
-  Eau
-  Non affectée ("zone blanche")

Plan de secteur d'origine

Plan de secteur d'origine

Etiquettes des Secteurs d'aménagement (1978)


Etiquettes des Secteurs d'aménagement (1978)

Banque de Données de l'État des Sols (BDES) - Inventaire par parcelle des informations

Parcelles pour lesquelles des démarches de gestion des sols ont été réalisées ou sont à prévoir (Art. 12 §2)

 Parcelle nécessitant des démarches

Parcelles concernées par des informations de nature strictement indicative ne menant à aucune obligation

 Parcelle de nature indicative