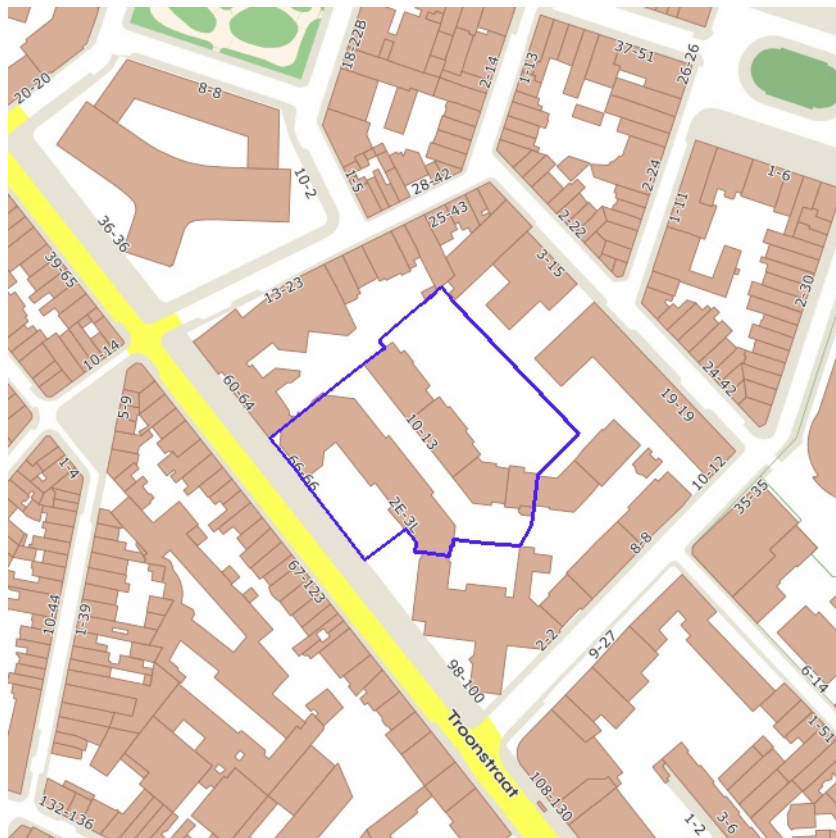


Gegevens opvraging

Referentienummer	13d798104c646f14b376
Datum	02-04-2025
Perceelsnummer	21442 A 0012/00Y000
Adres / Ligging	Parnassusgaarde 3, 1050 Elsene

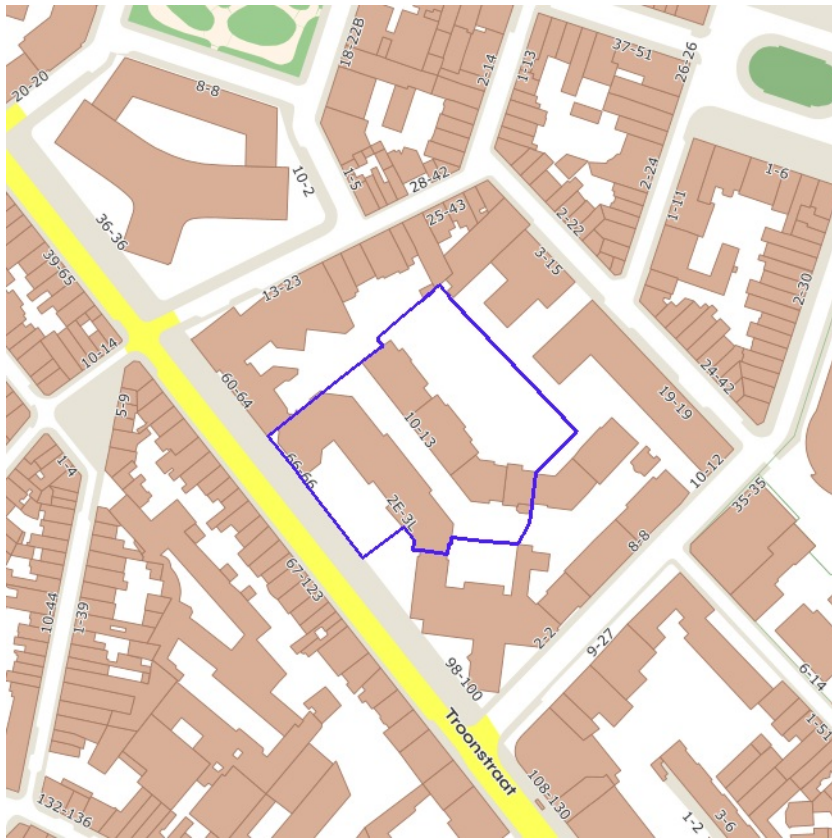
Inhoudstafel

1. Kadastrale percelenplan
2. Economie en Werkgelegenheid
3. Inventaris van de bodemgesteldheid
4. Natuurlijke Sites 2000
5. Natuurlijke habitats 2000
6. Natuur gebieden en groene ruimten
7. Hydrografische data
8. Overstromingsgevaar en risico
9. Fluviale overstromingen
10. Orthofotoplannen
11. Wijkcontracten
12. Stadsvernieuwingscontracten (Programmas)
13. Voorkooprecht
14. Stedenbouw
15. Monumenten en Landschappen - wettelijk statuut en register
16. Monumenten en Landschappen - Archeologische atlas
17. Monumenten en Landschappen - Archeologische en historische inventaris
18. Monumenten en Landschappen - Natuur Erfgoed



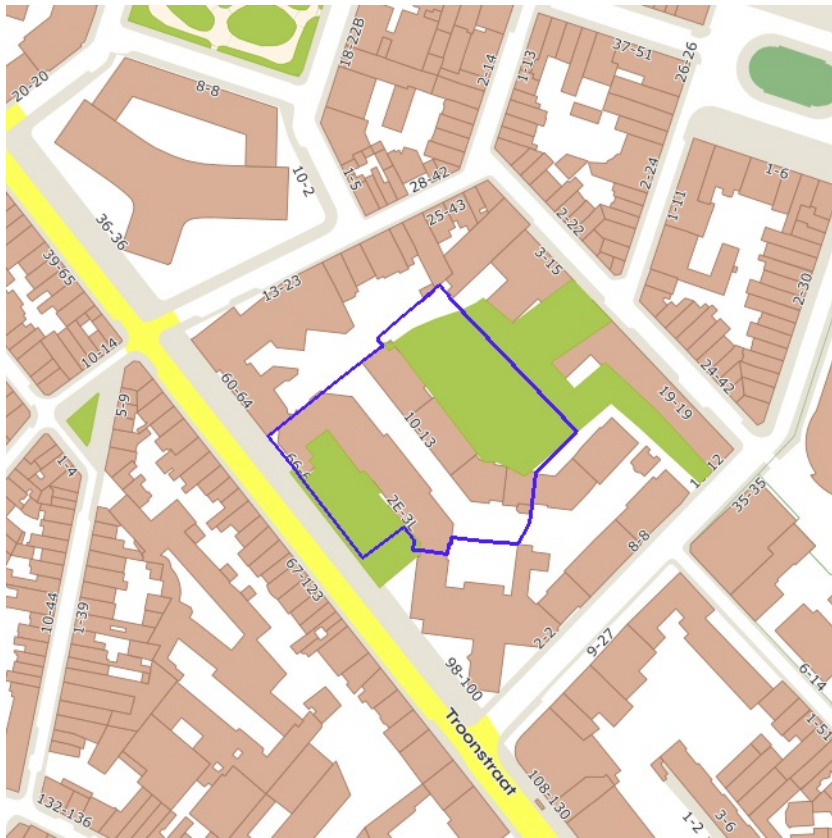
- █ Bosgebieden en open gebieden in het zuiden van het Brussels Gewest
- █ Bossen en vochtige gebieden van de Molenbeekvallei in het noordwesten van het gewest
- Zoniërwoud met bosrand, aangrenzende bosgebieden en Woluwevallei

BRONNEN
 Leefmilieu Brussel
[Leefmilieu Brussel WMS](#)



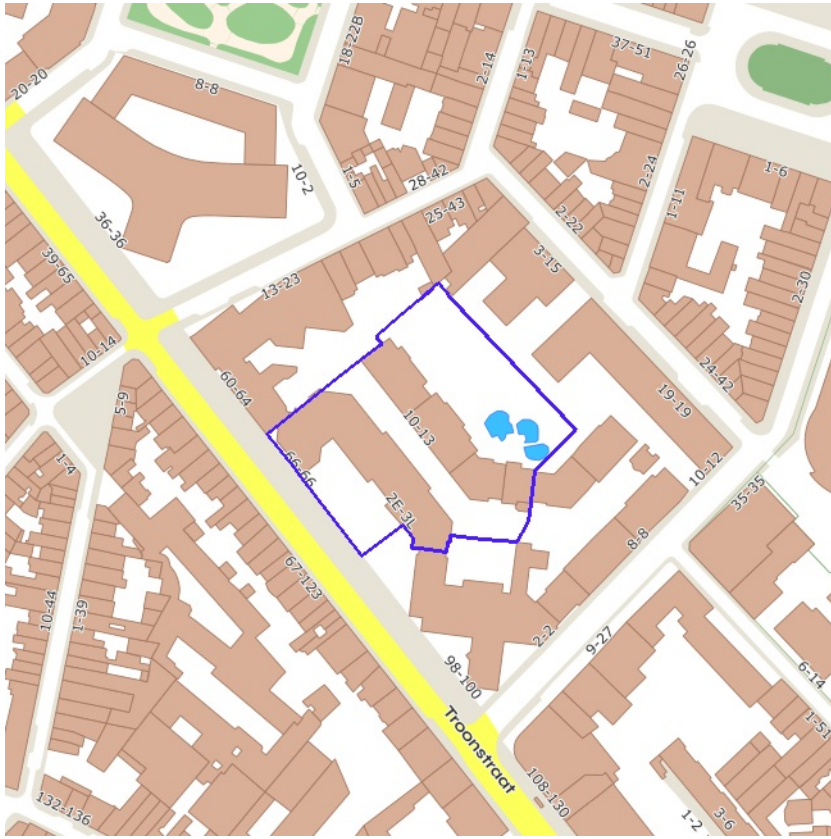
- Mégaphorbiaies vochtig subtype aan verdund
- Mégaphorbiaies subtype bosranden
- Magere weides van fauche middelmatig droog subtype aan vochtig (A)
- Beukenbossen acidophiles
- Beukenbossen Asperulo-Fagetum
- Carpinion-Betuli
- Eikenbossen acidophiles
- Aangeslibde bossen subtype moerassige elzenaanplant
- Aangeslibde bossen Carex remota
- Aangeslibde bossen elzenaanplant-essenbos aan hoog gras
- Aangeslibde bossen subtype essenbos-iepenbos aan Kerseboom aan t
- Aangeslibde bossen subtype boomvormig wilgenbos aan witte Wilg
- HIR Magnocariçaië
- HIR Weide met Agrostis commun
- HIR Weide met Cynosurus cristatus)
- HIR Weide met Populage des marais
- HIR Prairie à Potentille des oies
- HIR Roselières et autres végétations du Phragmition

BRONNEN
 Leefmilieu Brussel
[Leefmilieu Brussel WMS](#)



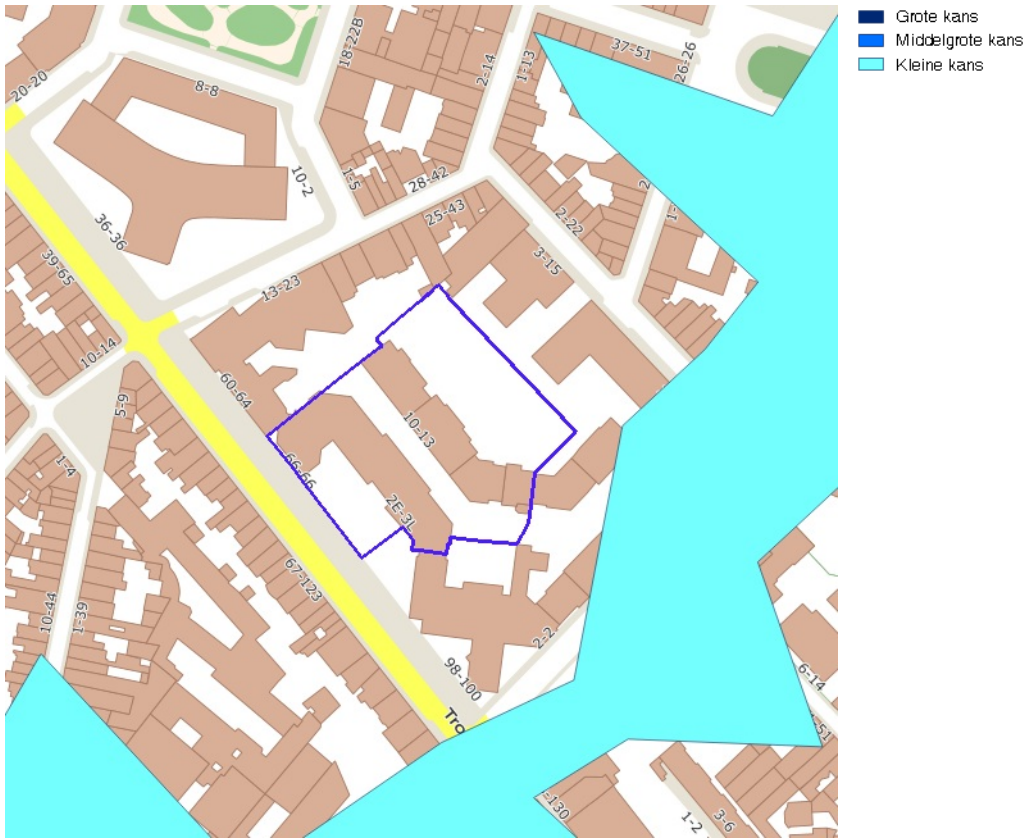
- Natuurreservaten
- Bosreservaten
- Openbare groene ruimtes

BRONNEN
Leefmilieu Brussel
[Leefmilieu Brussel WMS](#)

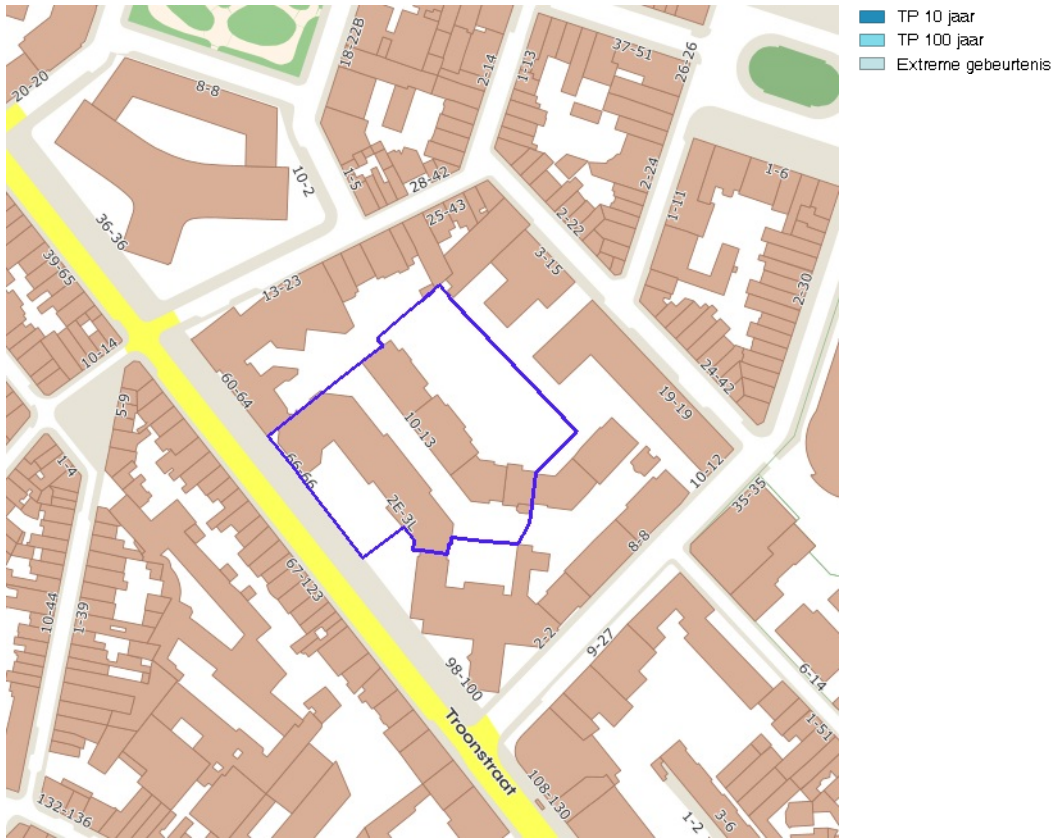


- Bedekt netwerk
- Actieve permanente grondwaterwinningen
- Actieve tijdelijke grondwaterwinningen
- Oude permanente grondwaterwinningen
- Oude tijdelijke grondwaterwinningen
- Oppervlaktewater
- Waterloop bovengronds

BRONNEN
Leefmilieu Brussel
[Leefmilieu Brussel WMS](#)



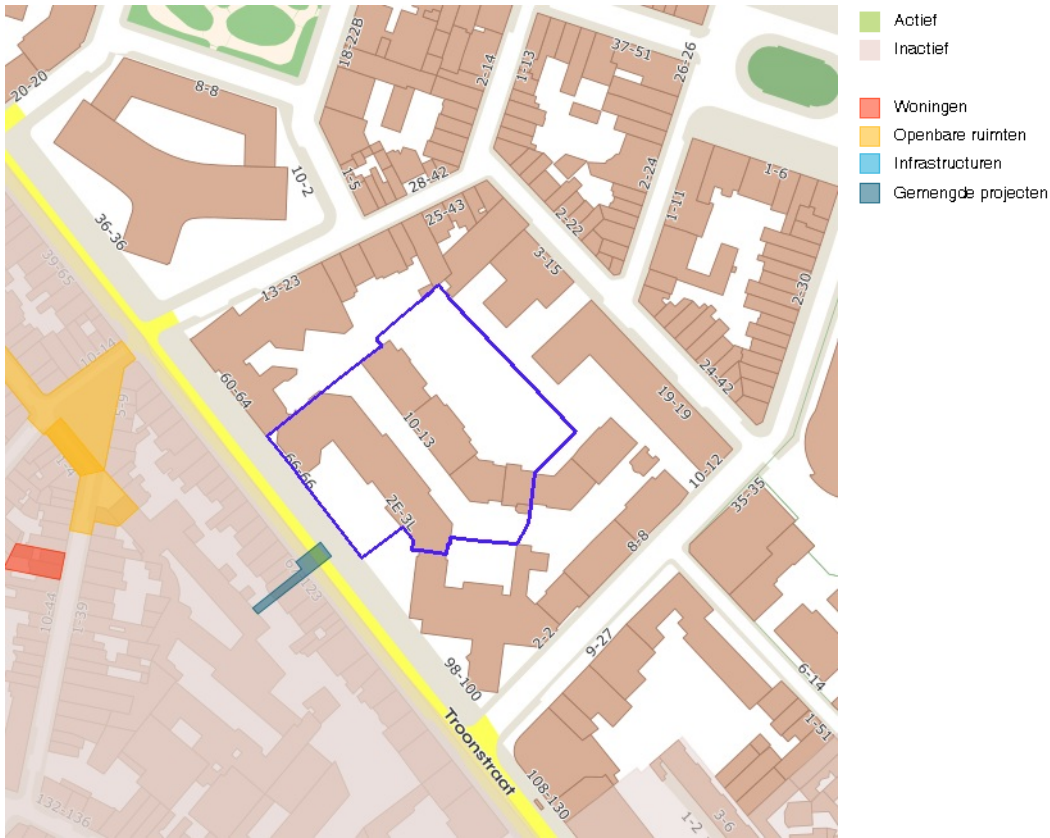
BRONNEN
Leefmilieu Brussel
[Leefmilieu Brussel WMS](#)



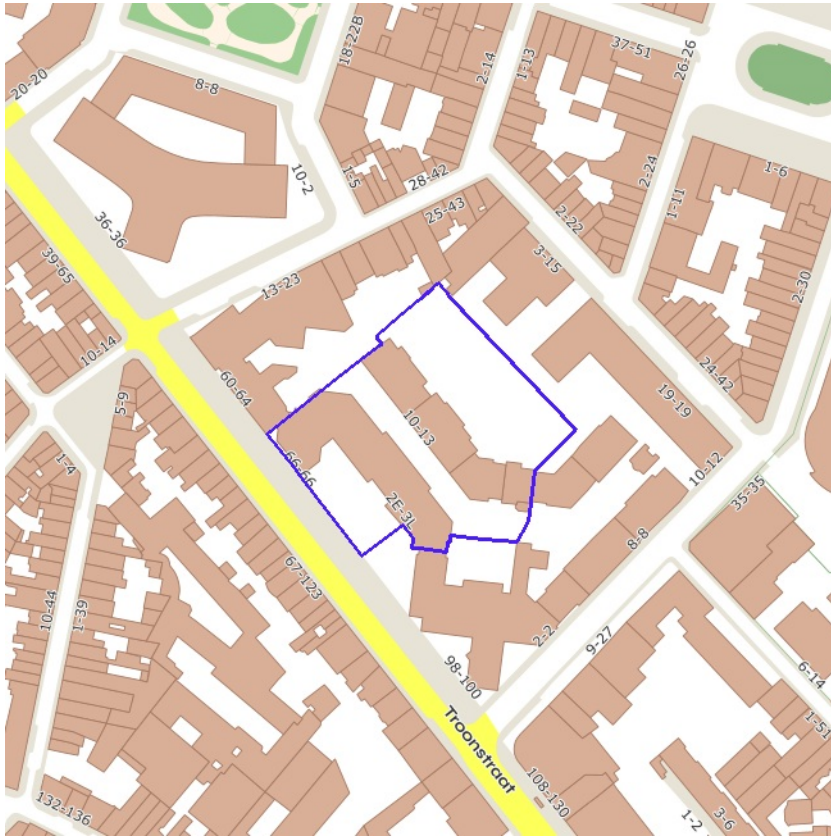
BRONNEN
Leefmilieu Brussel
[Leefmilieu Brussel WMS](#)



BRONNEN
CIRB / CIBG
[CIRB.WMS](#)

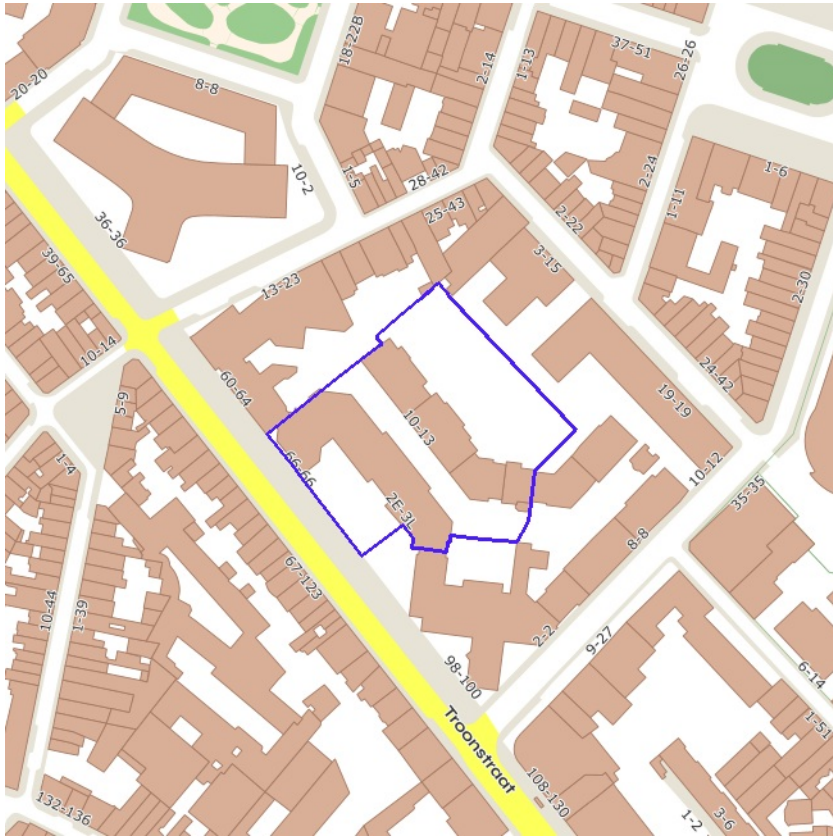


BRONNEN
Brussel Stedenbouw en Erfgoed (BSE)
[Brugis WMS](#)



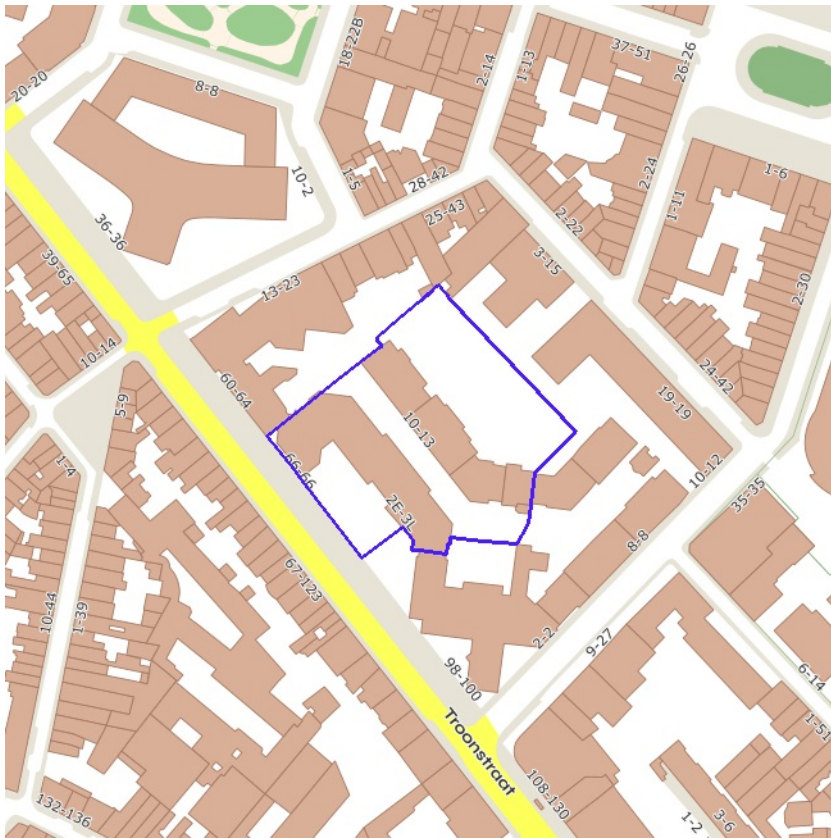
Stadsvernieuwingscontracten

BRONNEN
Brussel Stedenbouw en Erfgoed (BSE)
[Brugis WMS](#)



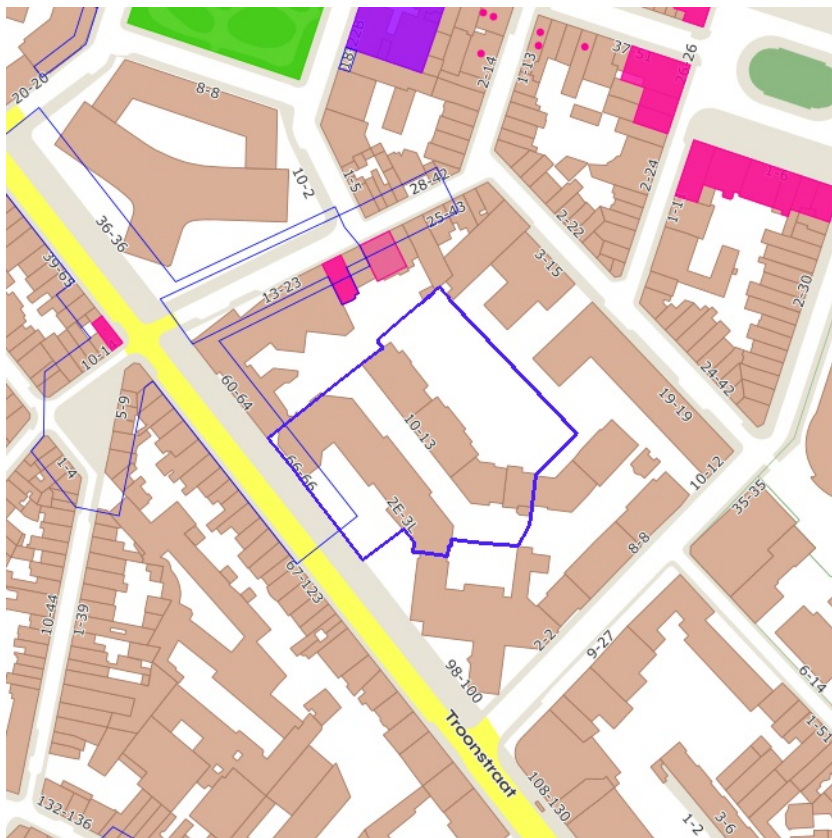
■ Voorkooprecht

BRONNEN
Brussel Stedenbouw en Erfgoed (BSE)
[Brugis WMS](#)



- Reglements zones
- Vergunning afgeleverd
- Vergunning geweigerd/vervallend/zonder gevolg
- Ongedefinieerd
- Prioritaire ontwikkelingspolen

BRONNEN
Brussel Stedenbouw en Erfgoed (BSE)
[Brugis WMS](#)

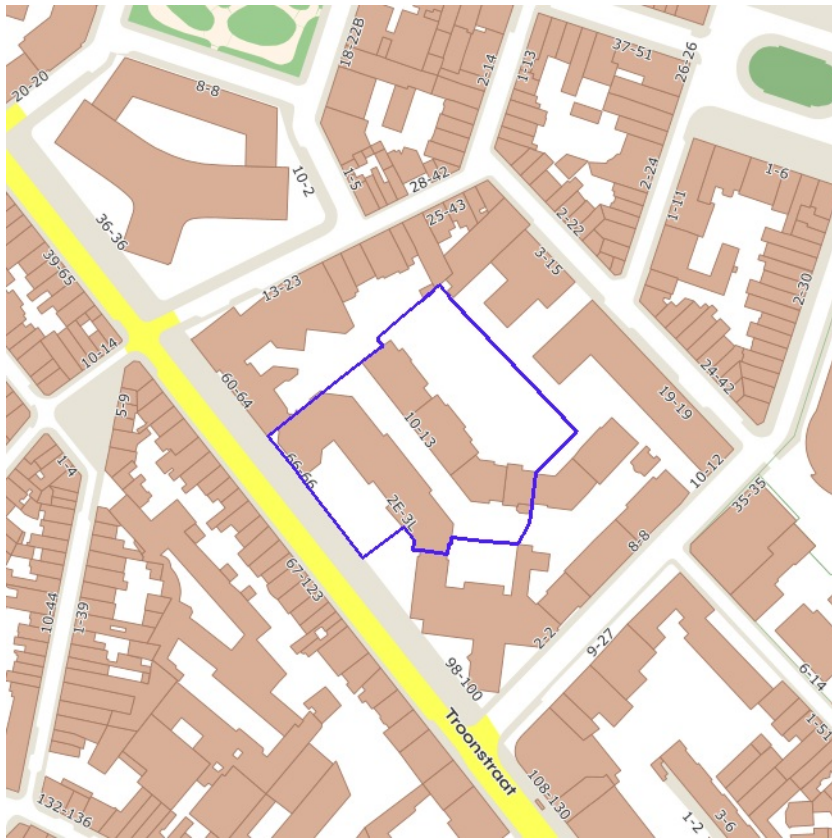


- Monument Bescherming Definitief besluit
- ▨ Monument Bescherming Aanvraag procedure
- Monument Bewaarlijst Definitief besluit
- ▨ Monument Bewaarlijst aanvraag procedure
- Geheel Bescherming Definitief besluit
- ▨ Geheel Bescherming aanvraag procedure
- Geheel Bewaarlijst Definitief besluit
- ▨ Geheel Bewaarlijst Aanvraag procedure
- Landschap Bescherming Definitief besluit
- ▨ Landschap Bescherming Aanvraag procedure
- Landschap Bewaarlijst Definitief besluit
- ▨ Landschap Bewaarlijst Aanvraag procedure
- Archeologische Landschap Bescherming Definitief besluit
- ▨ Archeologische Landschap Bescherming Aanvraag procedure
- Archeologische Landschap Bewaarlijst Definitief besluit
- ▨ Archeologische Landschap Bewaarlijst Aanvraag procedure
- Monument
- Landschap
- Wettelijke inventaris van de Leopoldwijk
- Aanvraag procedure vrijwaringzone
- Definitief besluit vrijwaringzone
- Vrijwaringzone UNESCO

Vrijwaringzone	
Dossiernummer	2071-0043
Benaming	Voormalige vishandel - gevels, bedaking en vitrine
Status	gesloten
Type vrijwaring	Besluit 2 bescherming
Beschermd als	Monument
Vrijwaringszone	1
Datum AG1	16/02/1995
Datum AG2	07/03/1996
Korte omschrijving	ML
Nota	<p>De viswinkel van de Leopoldswijk neemt in 1926 de plaats in van de bakkerij met een v erbruikszaal Le Bon op het gelijkvloers, dat in 1906 voorzien werd van een zeer mooie winkelpui in art-nouveaustijl. Het geheel van de oude winkel, inclusief de van lijsten voo rziene plafonds, de tegelvloeren, het schrijnwerk, de lambrisering en het behangwerk is bewaard. De waarde van de benedenverdieping schuilt vooral in de winkel met zijn op merkelijke ceramiekversiering van de firma Helman. Dit paneel is één van de zeldzame goed bewaarde voorbeelden van het vakmanschap van de ceramisten in het begin van de 20ste eeuw. Tijdens de art nouveau was het gebruik van decoratieve tegels in aard ewerk immers erg courant geworden rond de vorige eeuwwisseling. Dit modern, onder houdsvriendelijk en hygiënisch materiaal werd vaak gebruikt om de muren van winkels, tavernen en wintertuinen te bekleden. In dit geval gaat het om een van de belangrijkste realisaties van de firma Helman, die in 1897 opgericht werd door de uit Verviers afkom stige architect Célestin Joseph Helman, wiens eerste atelier in Schaarbeek gevestigd was. Later verhuisde architect Helman naar Sint-Agatha-Berchem. Op enkele details n a is het identiek aan één van de panelen die in 1906 gerealiseerd werd voor eetgelege nheid Vincent in de Predikherenstraat 8-10 in Brussel. Ze verschillen lichtjes qua opbo uw en afmetingen, wat het ambachtelijke karakter van de productie aantoonde. De ceram ist zag af van gestileerde of met symboliek beladen voorstellingen en zocht zijn inspirat ie bij kunstenaars zoals Eugène Laermans, Constantin Meunier of Nederlandse schilde rs van marines, die het vissersleven verheerlijkten. Andere belangrijke realisaties van Helman treffen we onder meer aan in het Chinees Paviljoen te Laken, het casino van S tavelot en de bioscoop Oud Gent (nu in gedemonteerde toestand bewaard in het Muse um voor Industriële Archeologie en Textiel in Gent).</p>
Postcode	1050
Gemeente	ELSENE

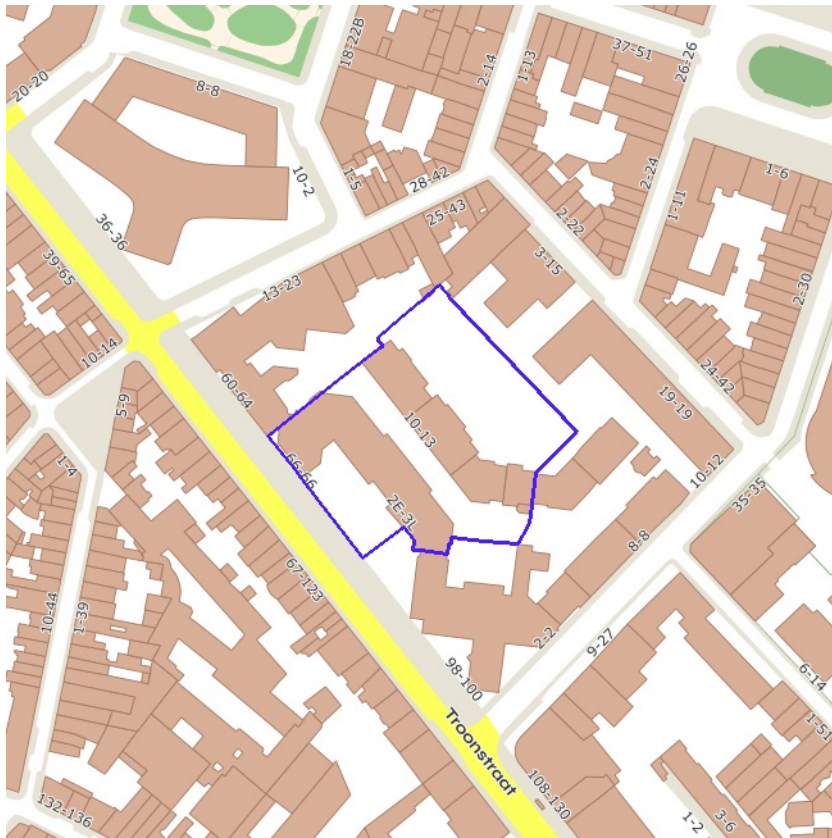
Straat	TROONSTRAAT
Vanaf nummer	65
Document	https://doc.patrimoine.brussels/REGISTRE/AG/014_004.pdf
Document	https://doc.patrimoine.brussels/REGISTRE/AG/019_026.pdf
Foto	https://doc.patrimoine.brussels/REGISTRE/57115.jpg

BRONNEN
Brussel Stedenbouw en Erfgoed (BSE)
[Brugis WMS](#)



- Oude begraafplaatsen
- ▲ Losse vondsten
- Oud waternetwerk
- Gelokaliseerde sites (met plan)
- Gelokaliseerde sites (zonder plan)
- ★ Niet gelokaliseerde sites
- Potentiële sites
- Uitbreidingszones van sites

BRONNEN
 Brussel Stedenbouw en Erfgoed (BSE)
[Brugis WMS](#)



- Refugiehuizen gelokaliseerd zonder plan
- Refugiehuizen gelokaliseerd met plan
- Kloosters van de 16de eeuw
- Kloosters van de 17de eeuw
- Complex
- Religieuze gebouw
- Woonplek
- Water
- Tuin
- Koer
- Begraaf plaats
- Kloosters bewaarde resten
- Refugiehuizen gelokaliseerd zonderplan
- Refugiehuizen gelokaliseerd met plan

BRONNEN
 Brussel Stedenbouw en Erfgoed (BSE)
[Brugis WMS](#)

