

1: 500

10 m



Données de localisation

Adresse approximative

Adresse approximative | Daverdisse

Coordonnées

Longitude | 5,043
Latitude | 49,995

Position en Lambert Belge 72

X (m) | 198324,6504801484
Y (m) | 76229,30042933952

Altitude

Terrain (m) | 347,7
Surface (m) | 348,69

Références cadastrales

Commune/INS | Daverdisse 84016
Division | DAVERDISSE 2 DIV/HAUT-FAYS/
Section | B
Radical | 0294
Exposant | D
Puissance | 000
Bis | 00



CadmapSearchService

CadmapSearchService

Patrimoine - Carte archéologique de la Wallonie

Carte archéologique

ID	1287
VERSION	15-05-19
LIENDOC	Null
CODECARTO	84016-CAW-0001288





CadmapSearchService


Patrimoine - Inventaire du Patrimoine Immobilier Culturel (IPIC)

Inventaire du Patrimoine Immobilier Culturel

 Monument (pastillé)

 Ensemble (pastillé)

 Monument

 Ensemble

Patrimoine - Carte archéologique de la Wallonie

Carte archéologique



Patrimoine - Biens exceptionnels - Série

Monuments exceptionnels



Sites exceptionnels



Ensembles architecturaux exceptionnels



Sites archéologiques exceptionnels



Zones de protection exceptionnelles



Patrimoine - Biens en liste de sauvegarde - Série

Monuments en liste de sauvegarde



Sites en liste de sauvegarde



Ensembles architecturaux en liste de sauvegarde



Sites archéologiques en liste de sauvegarde



Source : S.P.W.

Le présent rapport se base sur le croisement de données géographiques ayant des sources de production spécifiques et des échelles d'exploitation de référence différentes.

Ce rapport n'a dès lors aucune valeur légale et les résultats de la requête sont donnés à titre indicatif (cf. les précautions d'usage ci-après).

Zones de protection en liste de sauvegarde



Patrimoine - Biens classés et zones de protection - Série

Monuments classés



Sites classés



Ensembles architecturaux classés



Sites archéologiques classés



Zones de protection



Biens patrimoine mondial UNESCO - Série

Patrimoine Mondial UNESCO - Biens



Patrimoine Mondial UNESCO - Zones tampon





Précautions d'usage

Ce rapport n'a aucune valeur légale et les résultats de la requête sont donnés à titre indicatif.

Le présent rapport se base sur le croisement de données géographiques ayant des sources de production spécifiques et des échelles d'exploitation de référence différentes. La précision et l'exactitude géométrique du résultat s'en trouvent directement affectées.

Comme précisé dans les mentions légales du Géoportail de la Wallonie (<http://geoportail.wallonie.be/mentions-legales.html>), les données du géocatalogue, qu'elles soient présentées de manière brute ou exploitable, sont les plus fiables et les plus récentes possibles. Néanmoins, les producteurs et les diffuseurs ne peuvent garantir l'exactitude, la mise à jour et l'exhaustivité des données et résultats.

Concernant les géoservices, le Service public de Wallonie met tout en œuvre pour assurer un accès continu. Il n'est pas responsable de retards, d'interruptions de services ou de défauts éventuels de qualité, pour quelque raison que ce soit, y compris pour des raisons de maintenance, d'entretien ou de mise à jour informatique des serveurs.

Il est important de rappeler que chaque donnée, service ou carte présent(e) dans les catalogues du Géoportail est largement documenté(e) via sa fiche descriptive (<http://geoportail.wallonie.be/catalogue-donnees-et-services>).

Si vous constatez une erreur ou une omission dans le contenu, n'hésitez pas à le signaler via le formulaire de contact du Géoportail (<http://geoportail.wallonie.be/contact>).