

DC à la carte



rue Oscar Quertinmont, 38, 7100 Trivières
55046C0107/00M003

[Lieu](#)
[Environs](#)
[Cadastre](#)
[Plan régional](#)
[Amenagement du territoire](#)
[Sol et sous-sol](#)
[Eau](#)
[Nature](#)
[Droit de préemption](#)
[Patrimoine immobilier](#)
[Cartes historiques](#)
[Autres cartes](#)

Dossier: 00-03-4911/001

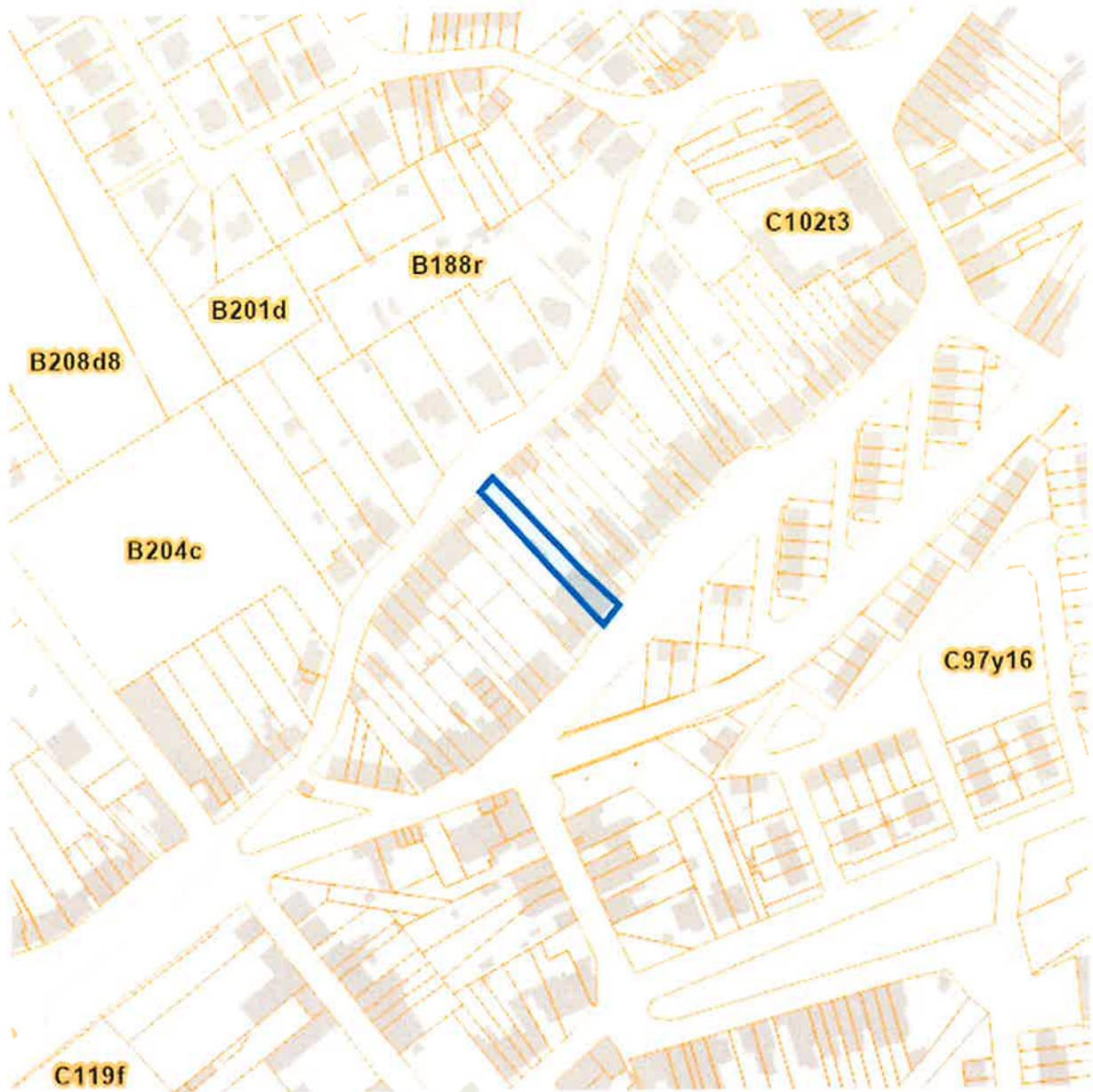
Lieu



Dossier: 00-03-4911/001

Document: DC à la carte - WALFRA - DC
Cartes: 10/04/2025 - uxh6t7342476zowrdu2850s9k6xuorpfzc1noxx

Environs



Dossier: 00-03-4911/001

Cadastre

Situation la plus récente

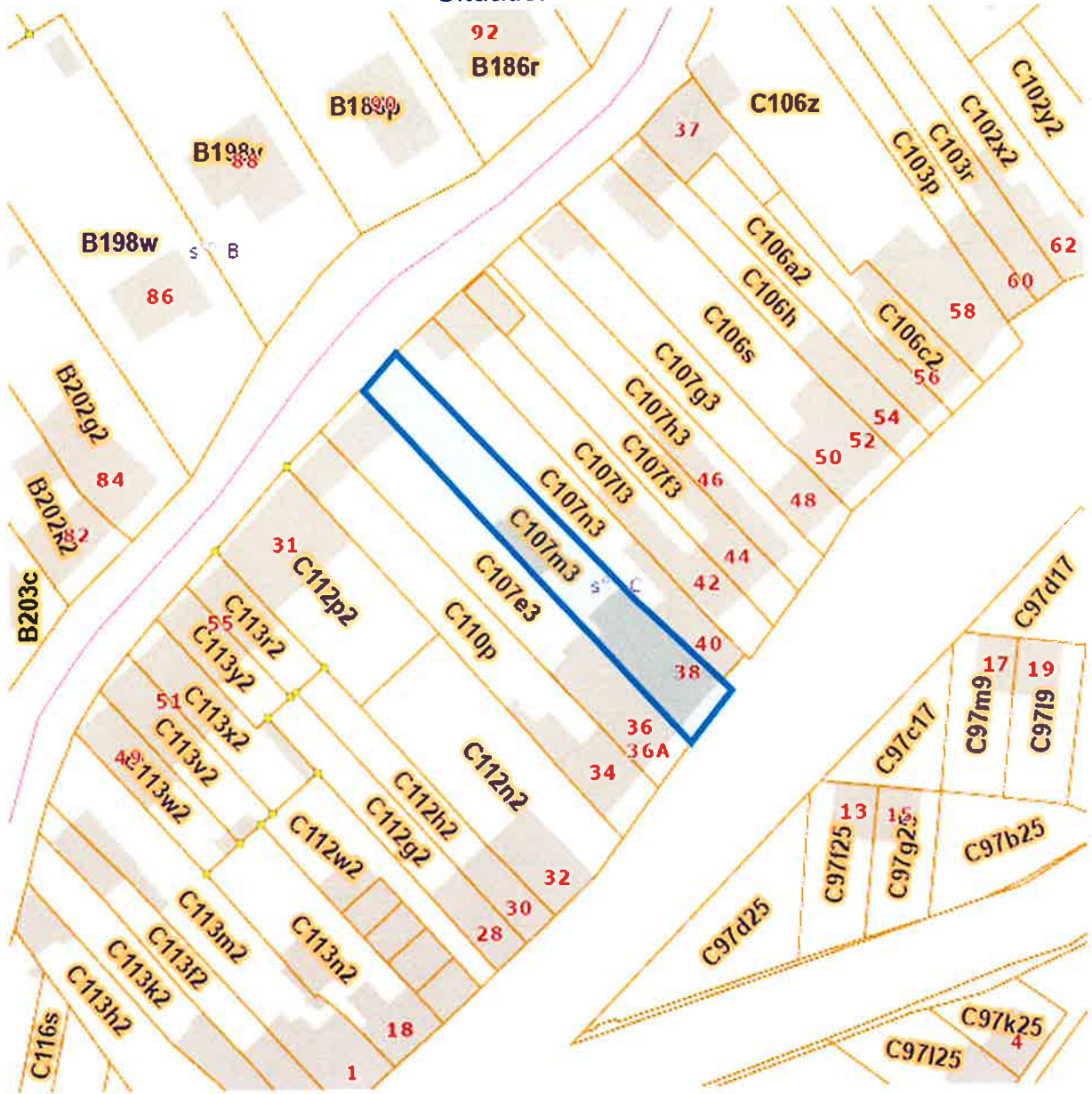


eservices.minfin.fgov.be

Dossier: 00-03-4911/001

rue Oscar Quertinmont, 38, 7100 Trivières

Situation fiscale

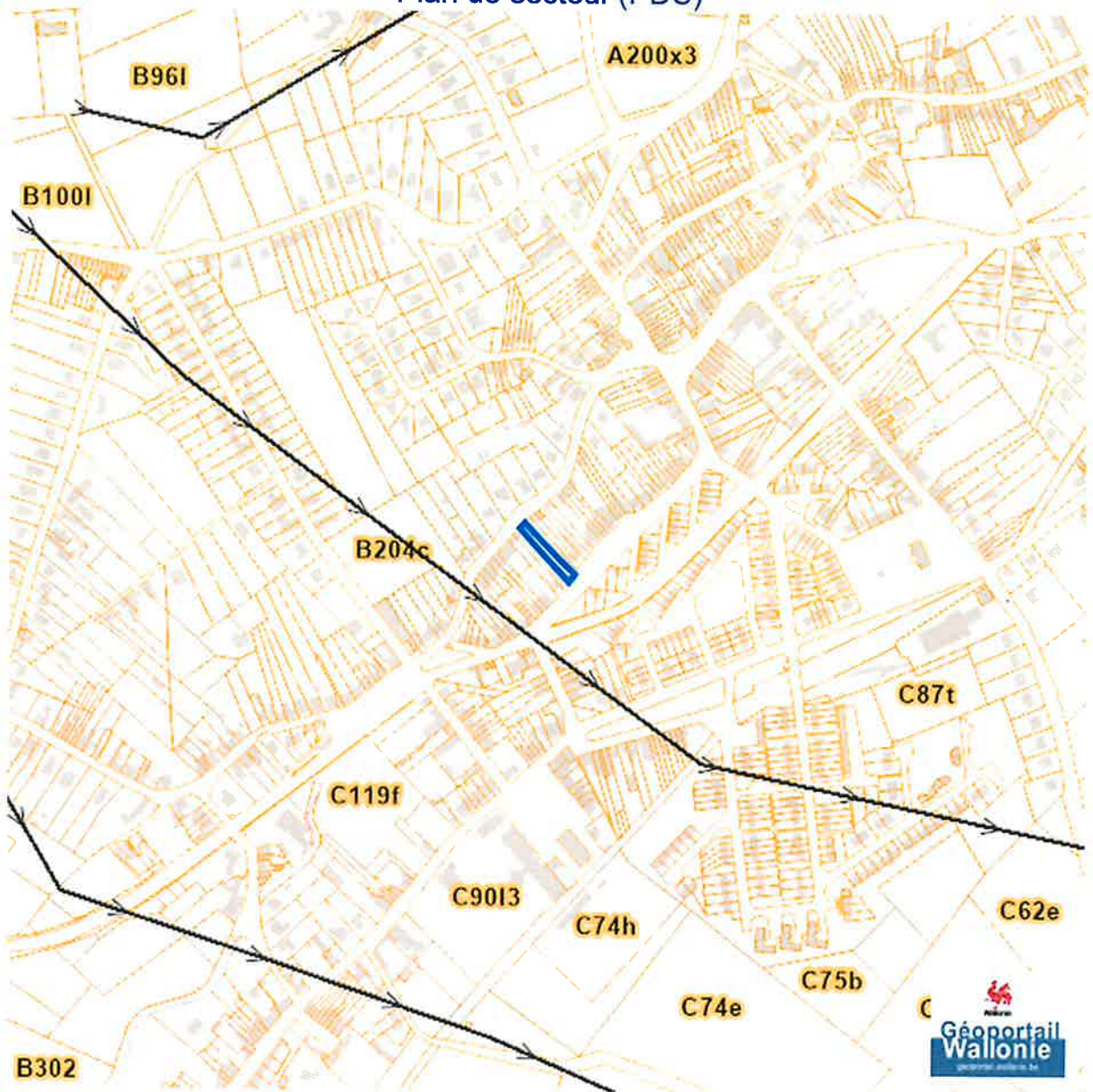


eservices.minfin.fgov.be

Dossier: 00-03-4911/001






























Plan régional

Plan de secteur (PDS)



Dossier: 00-03-4911/001

rue Oscar Quertinmont, 38, 7100 Trivières

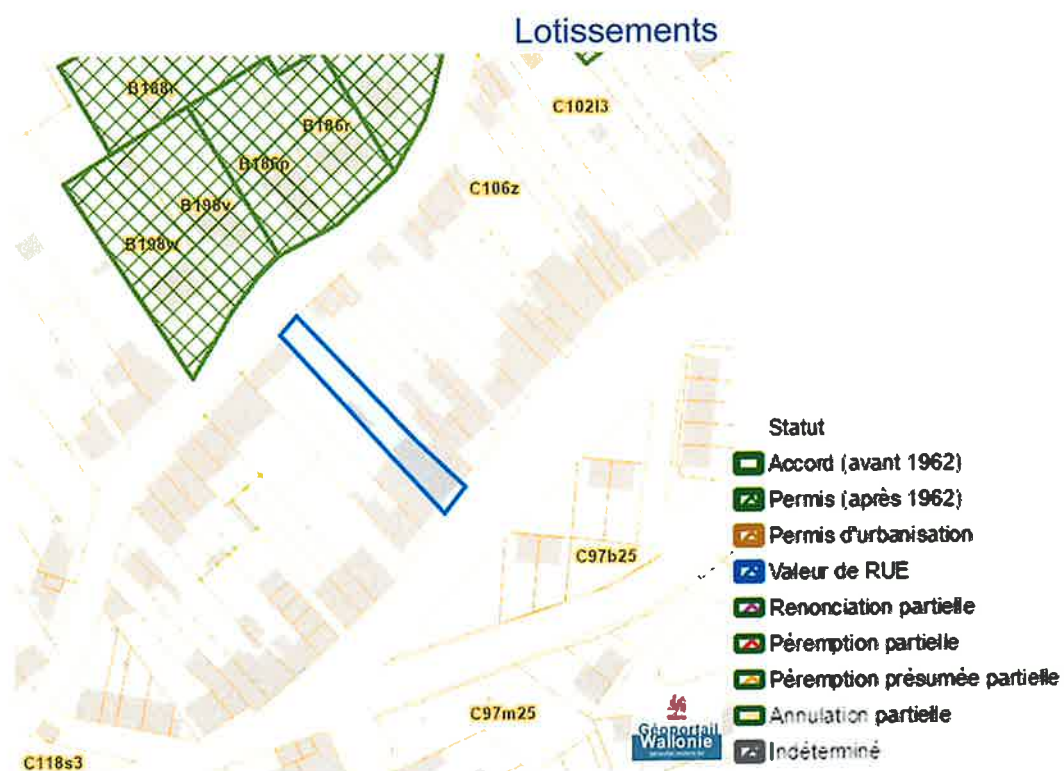
	Habitat
	Habitat à caractère rural
	Habitat vert
	Services publics et équipements communautaires
	Centre d'enfouissement technique
	Centre d'enfouissement technique désaffecté
	Loisirs
	Servitude particulière
	Activité économique mixte
	Activité économique industrielle
	Activité économique spécifique Agro-Economique
	Activité économique spécifique Grande Distribution
	Activité économique spécifique Risque majeur
	Dépendances d'extraction
	Extraction à destination agricole
	Extraction à destination forestière
	Extraction à destination espaces verts
	Extraction à destination zone naturelle
	Aménagement communal concerté
	Aménagement communal concerté à caractère économique
	Enjeu communal
	Enjeu régional
	Agricole
	Forestière
	Espaces verts
	Naturelle
	Parc
	Eau
	Non affectée ('zone blanche')

Dossier: 00-03-4911/001

Avant-projets et projets de modification du Plan du Secteur



Aménagement du territoire

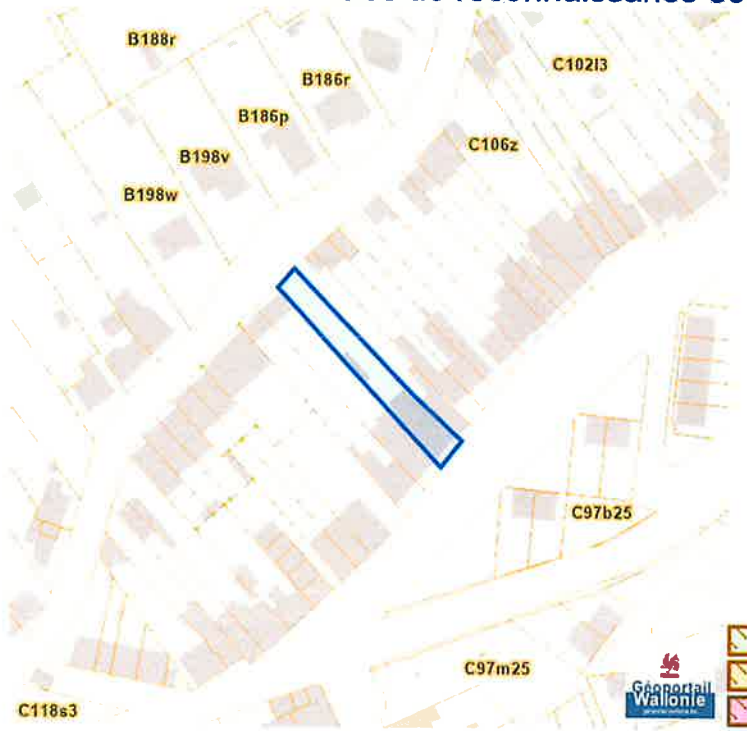


Dossier: 00-03-4911/001

Périmètres de remembrement urbain (PRU)



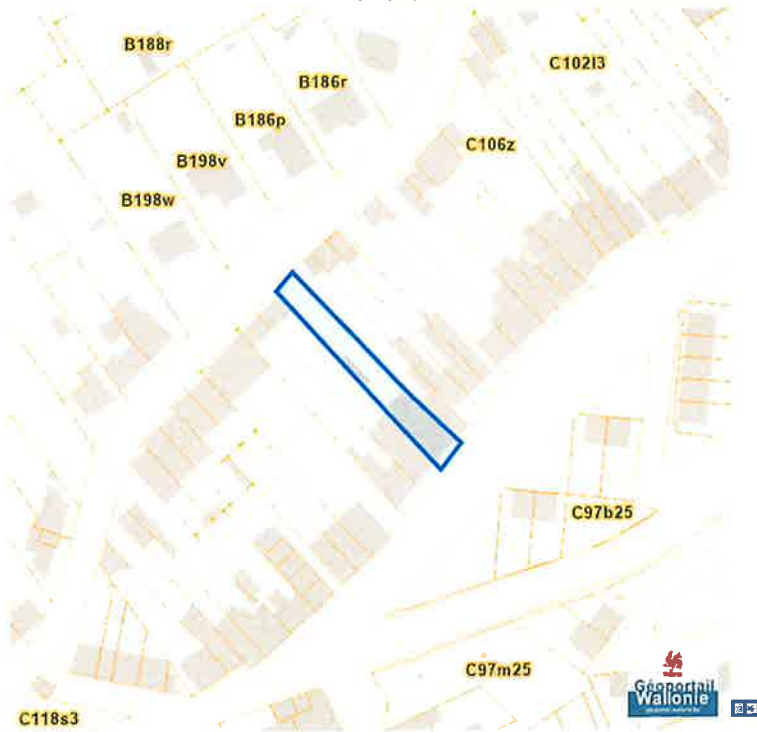
Périmètres de reconnaissance économique (PRE)



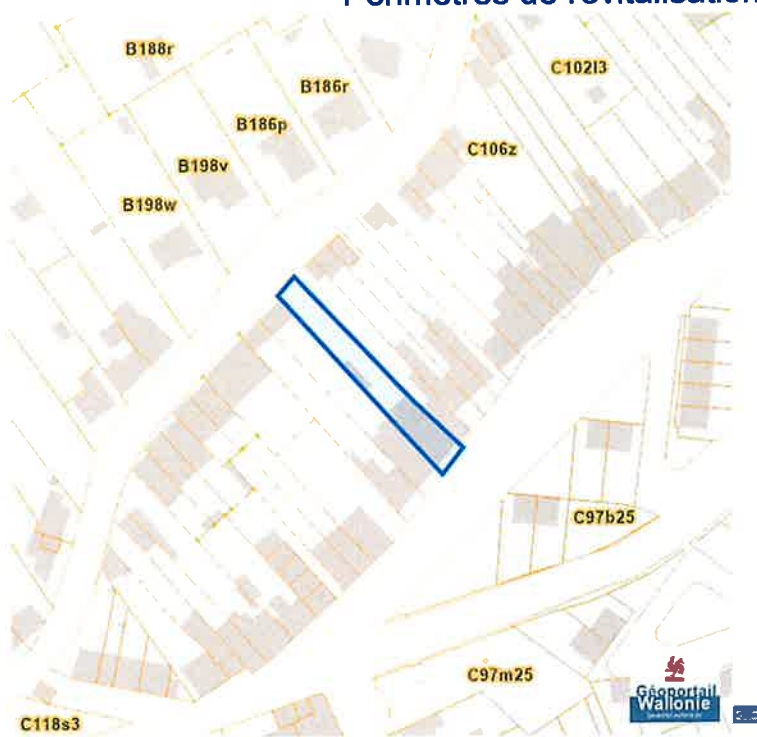
- Nature
-  Périmètre de reconnaissance économique
 -  Droit de préemption
 -  Périmètre d'expropriation

rue Oscar Quertinmont, 38, 7100 Trivières

Périmètres de rénovation urbaine



Périmètres de revitalisation urbaine



Dossier: 00-03-4911/001

Schéma d'Orientation Local (SOL)

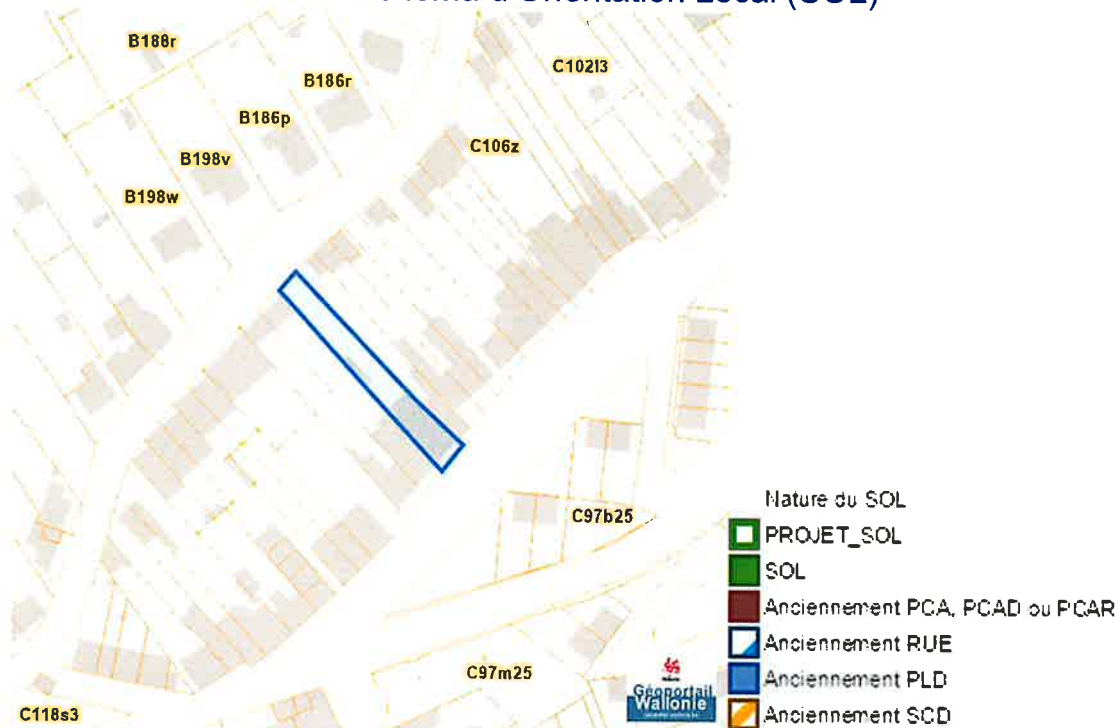
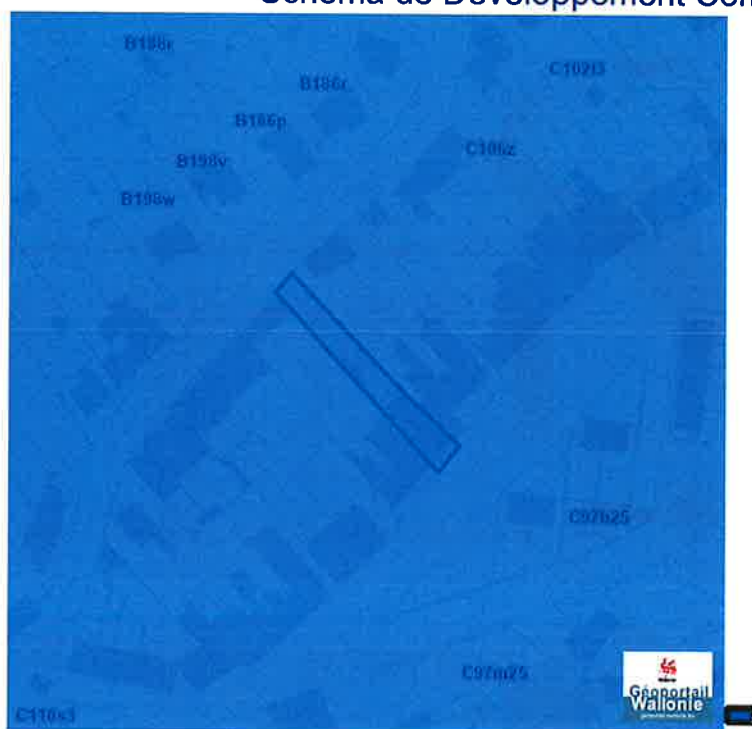
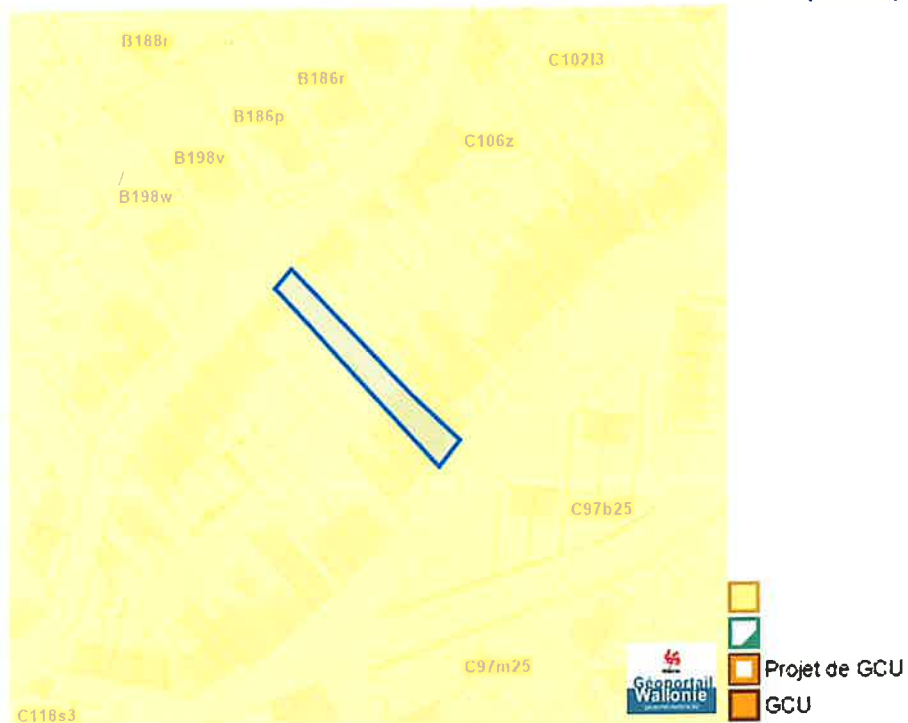


Schéma de Développement Communal (SDC)

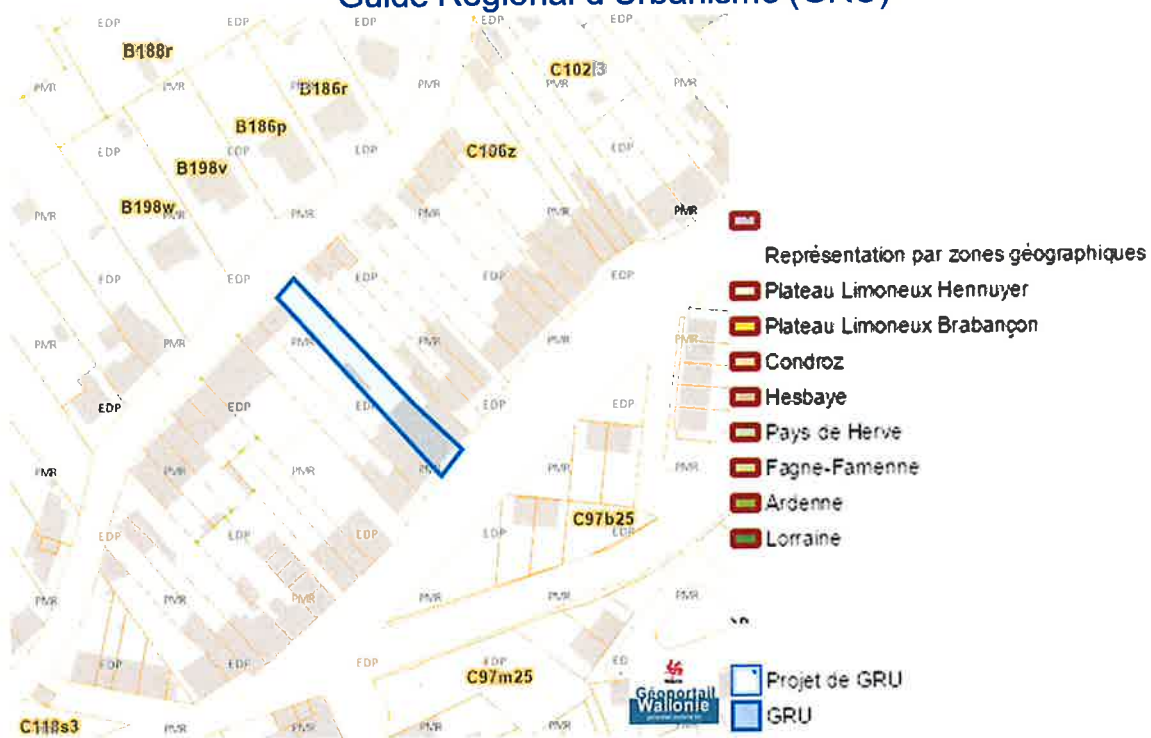


rue Oscar Quertinmont, 38, 7100 Trivières

Guide Communal d'Urbanisme (GCU)

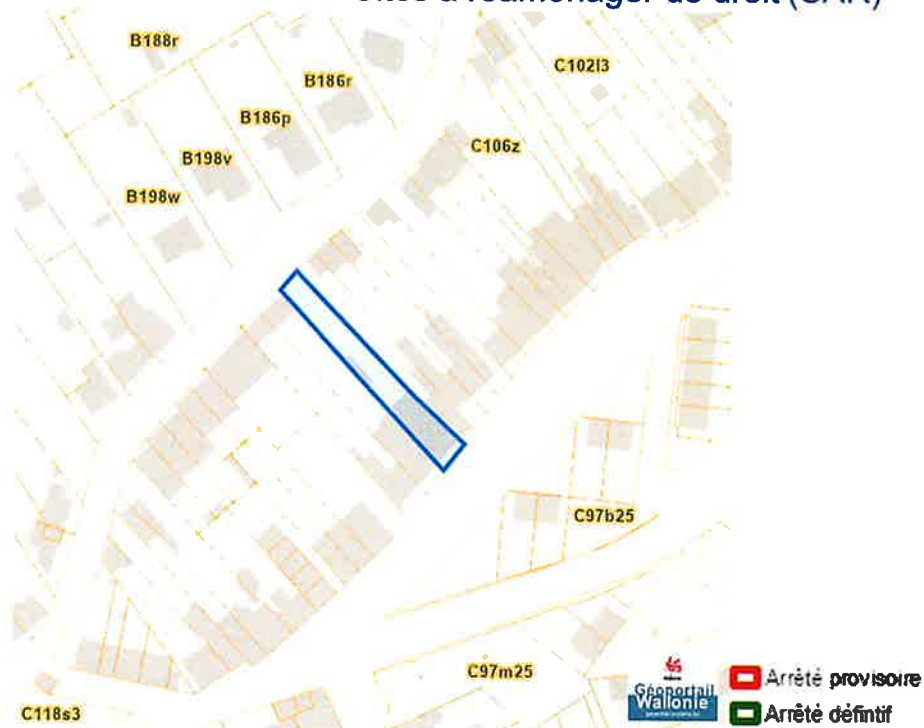


Guide Régional d'Urbanisme (GRU)



Dossier: 00-03-4911/001

Sites à réaménager de droit (SAR)



Sites à réaménager inventaire (ISA)



rue Oscar Quertinmont, 38, 7100 Trivières

Taxation des bénéfices résultant d'une révision du plan de secteur

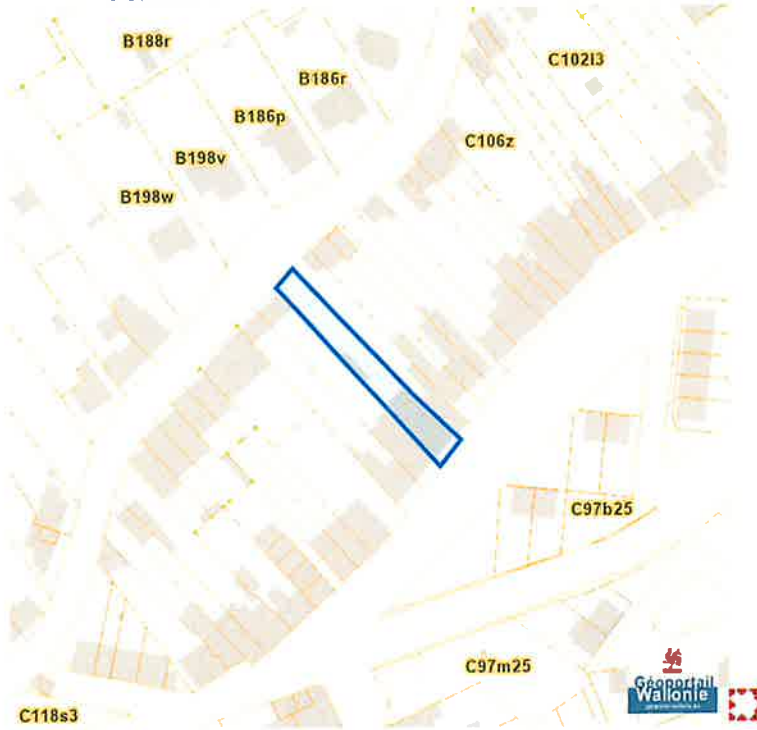
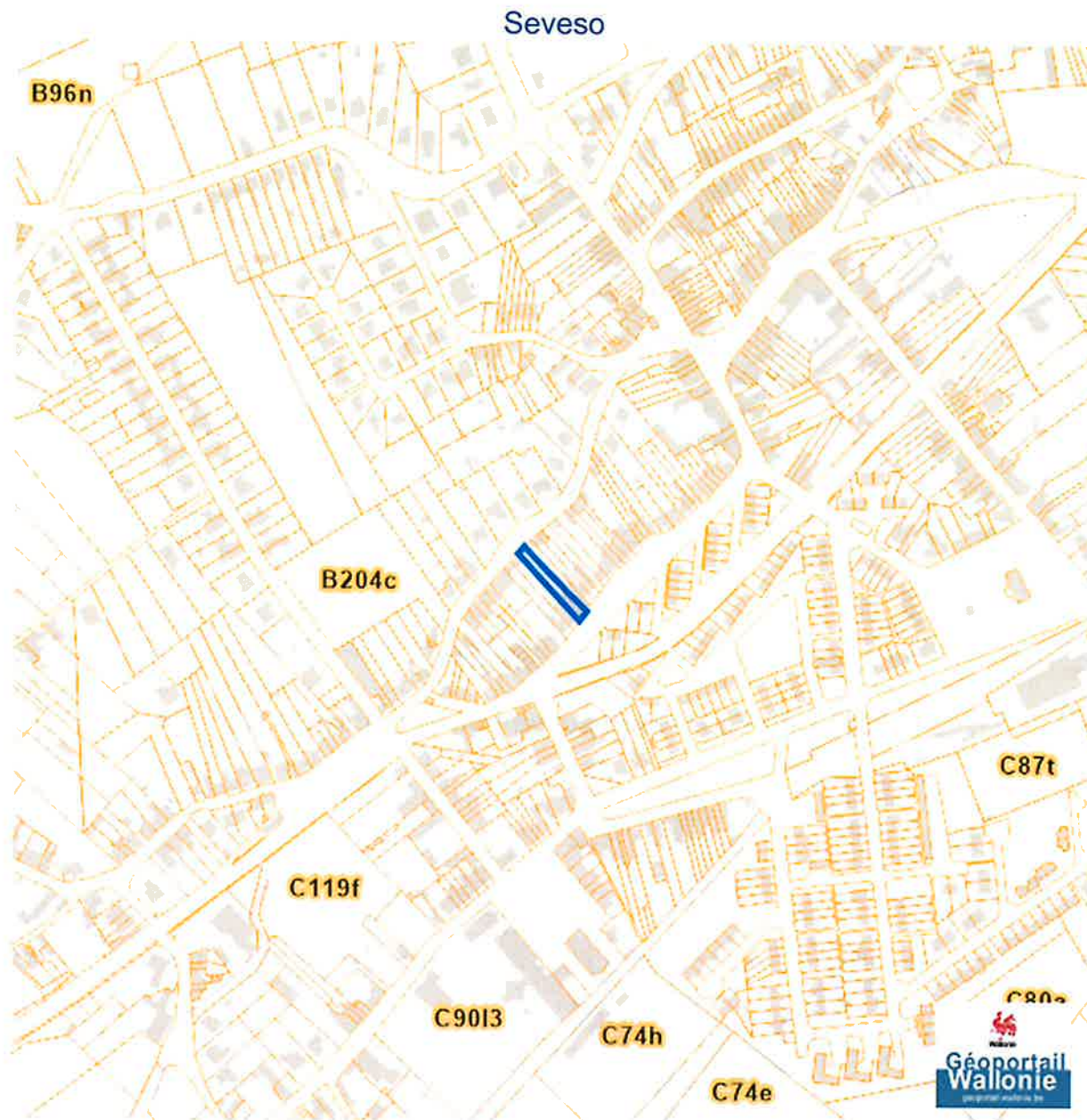











Schéma de Développement du Territoire (SDT)



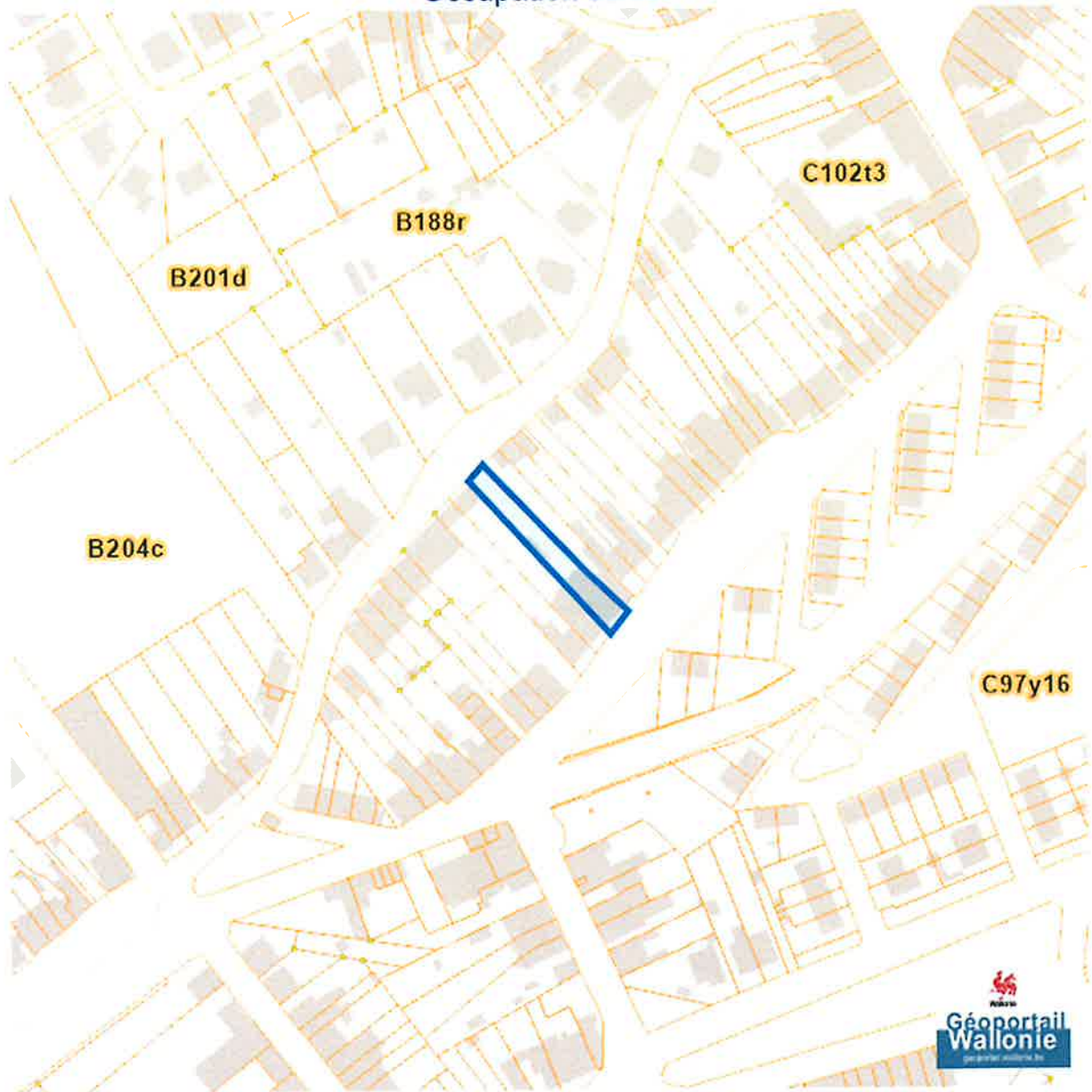
Dossier: 00-03-4911/001



-  Zone vulnérable basée sur un risque de probabilité d'effets dangereux supérieure à E-5 et sur une distance de 100m autour du site SEVESO
-  Zone vulnérable basée sur un risque de probabilité d'effets dangereux comprise entre E-5 et E-6 et sur une distance de 200m autour du site SEVESO
-  Zone vulnérable basée sur une courbe provisoire de risque et sur une distance de 200m autour du site SEVESO
-  Seuil SEVESO
-  Petits seuils SEVESO
-  Grands seuils SEVESO
-  Seuil SEVESO
-  Petits seuils SEVESO
-  Grands seuils SEVESO

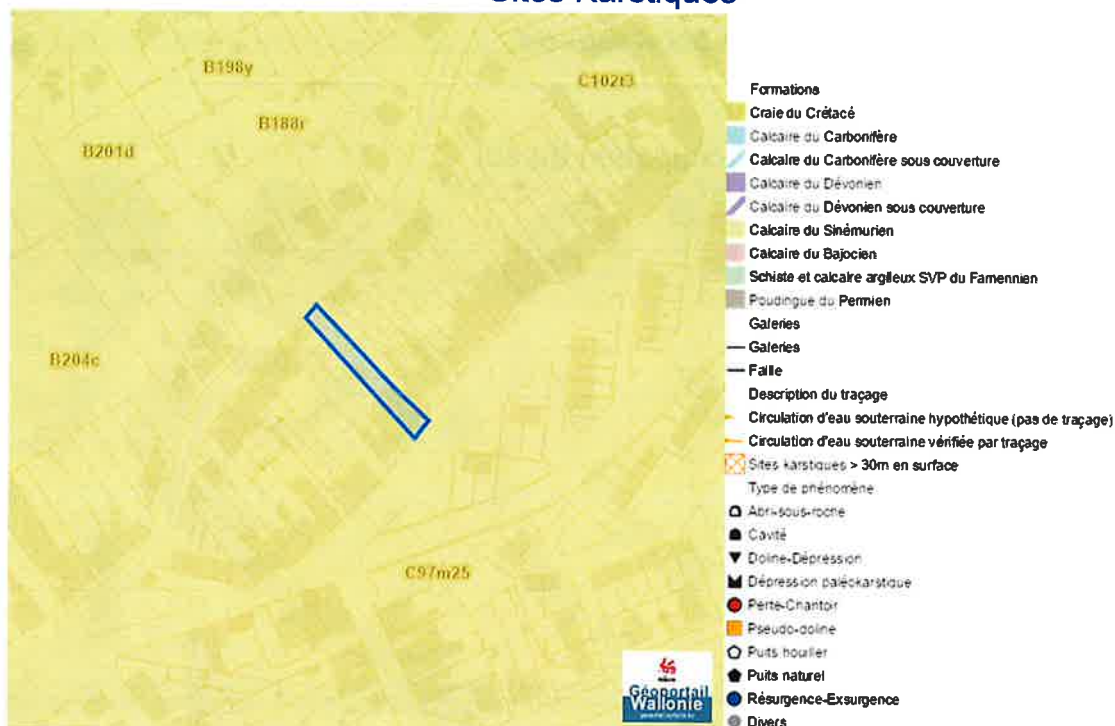
Sol et sous-sol

Occupation du sol

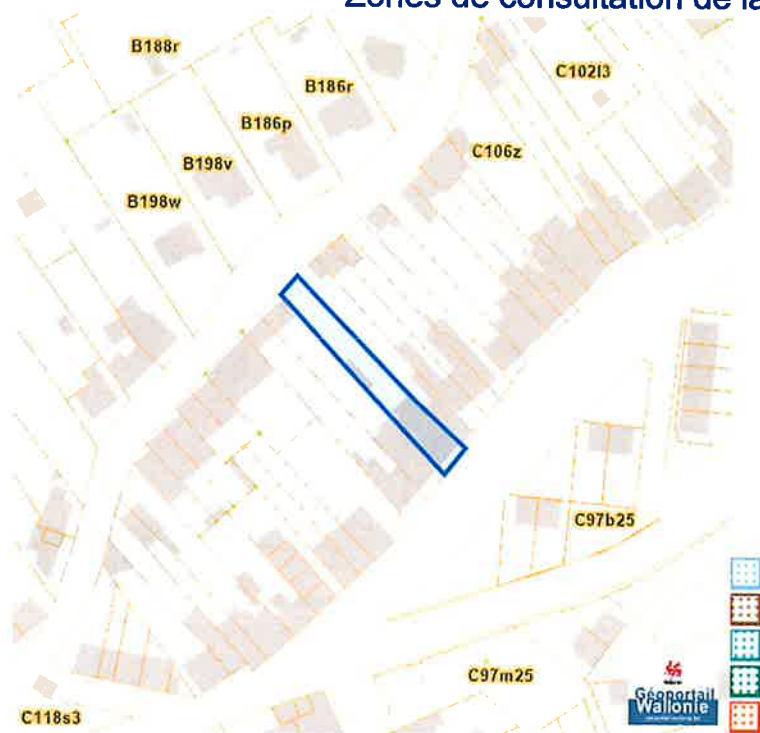


Dossier: 00-03-4911/001

Sites Karstiques



Zones de consultation de la DRIGM



rue Oscar Quertinmont, 38, 7100 Trivières

Etat des sols (BDES)



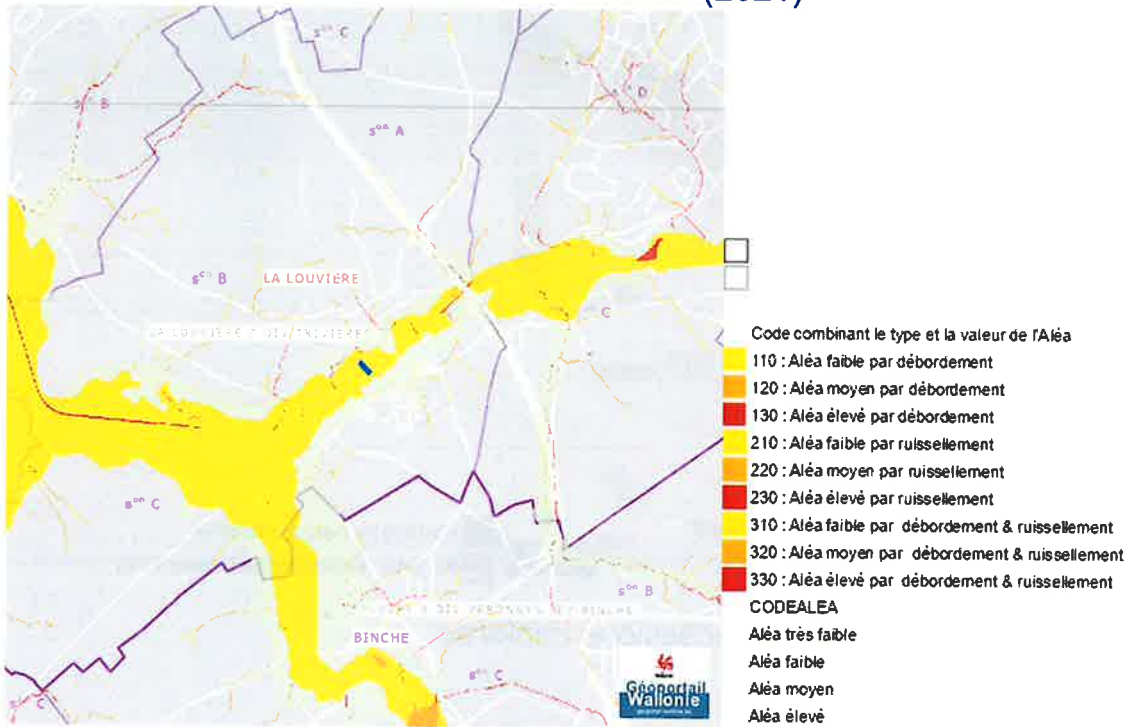
Concessions minières



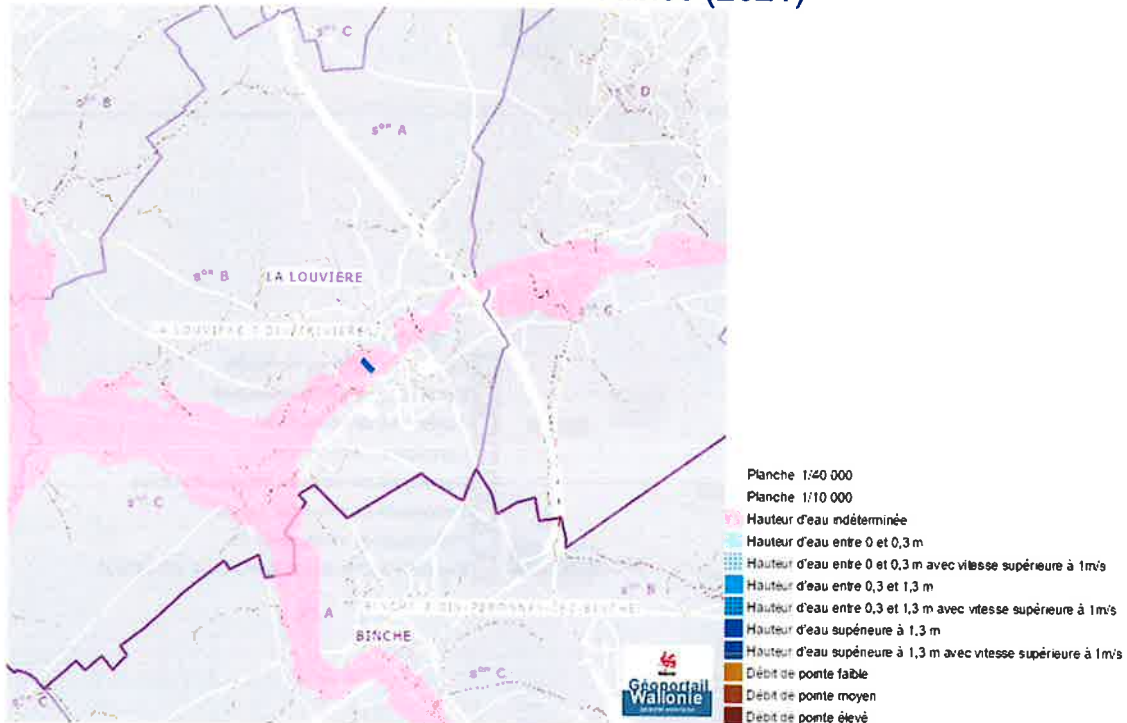
Dossier: 00-03-4911/001

Eau

Alea d' inondation (2021)



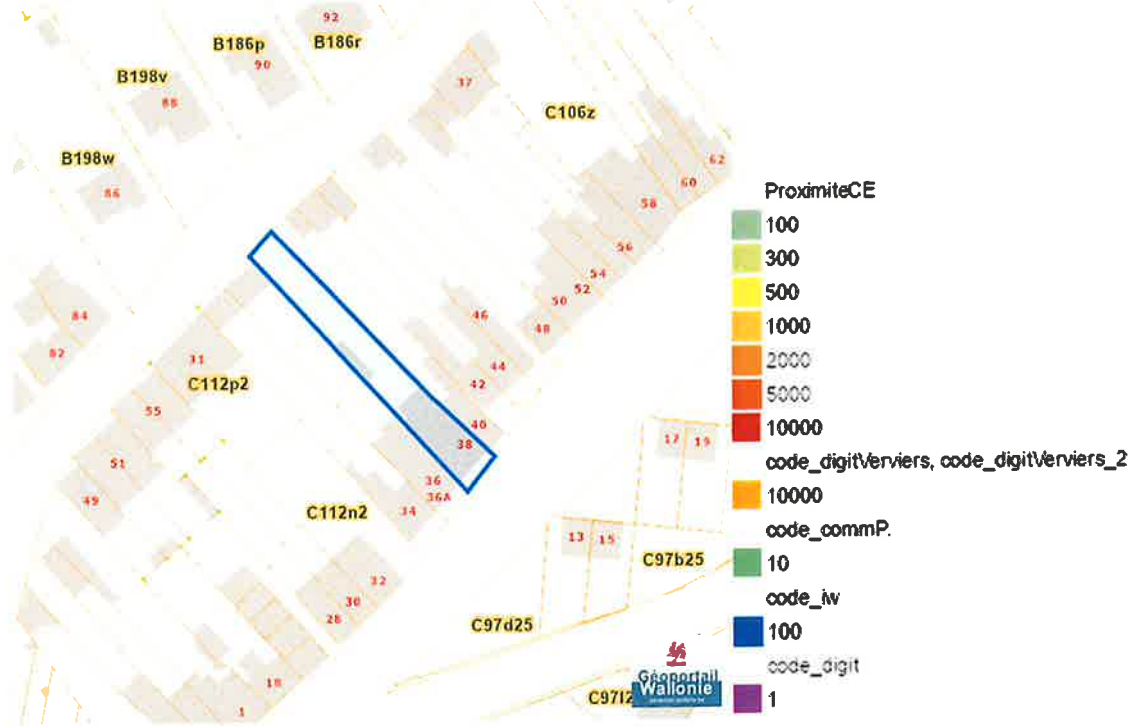
Zones inondables (2021)



Dossier: 00-03-4911/001

rue Oscar Quertinmont, 38, 7100 Trivières

Zones inondees (2021)



Zones inondees IDW (2021)



Dossier: 00-03-4911/001

Captages en eaux de surface



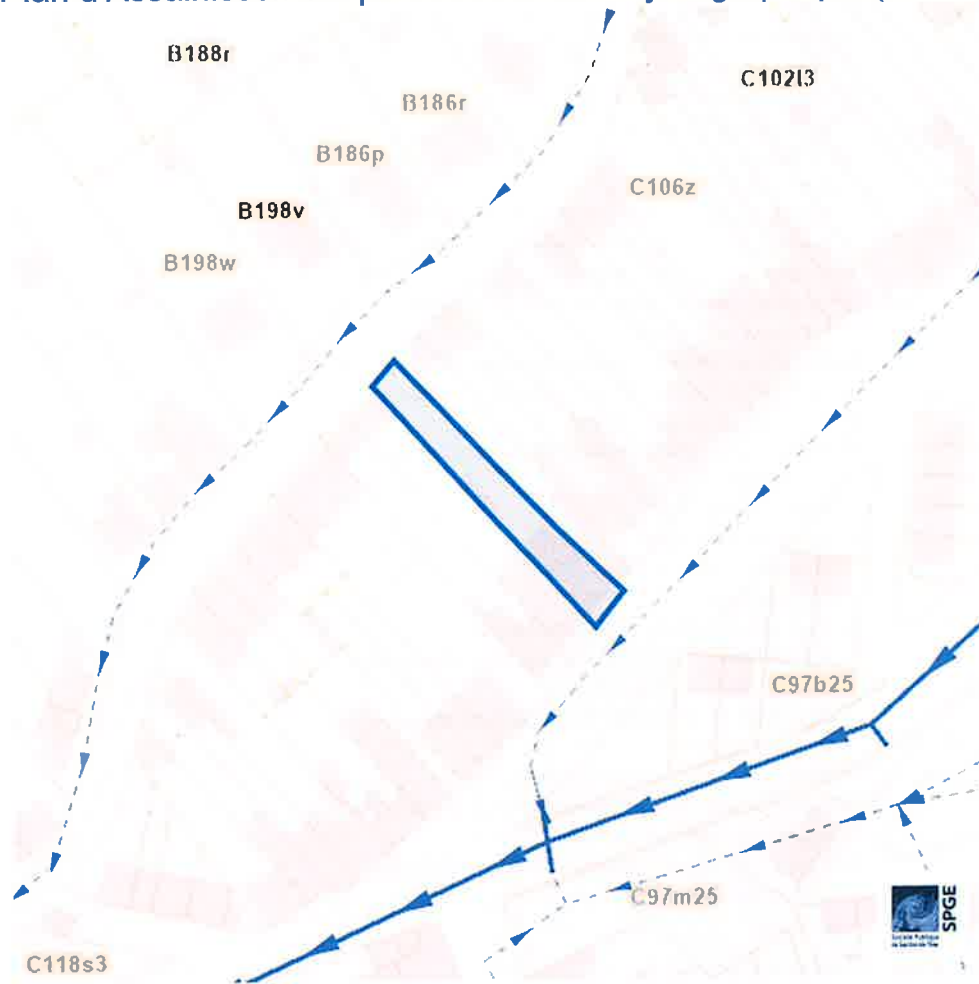
Captages en eaux souterraines



Dossier: 00-03-4911/001

rue Oscar Quertinmont, 38, 7100 Trivières

Plan d'Assainissement par Sous-bassin Hydrographique (PASH)



Dossier: 00-03-4911/001

- Assainissement collectif
 - Collectif | Collectif (RAC), <Null>
 - Collectif hors zone urbanisable
- Assainissement autonome
 - Autonome | Autonome (RAA), <Null>
- Assainissement transitoire
 - Transitoire
- Collecteurs gravitaires
 - Collecteur gravitaire - Existant (localisation vérifiée)
 - Collecteur gravitaire - Existant (schématique, localisation à vérifier)
 - Collecteur gravitaire - En construction
 - Collecteur gravitaire - Existence à vérifier auprès commune
- Collecteurs sous pression
 - Collecteur sous pression - Existant (localisation vérifiée)
 - Collecteur sous pression - Existant (localisation à vérifier)
 - Collecteur sous pression - En construction
 - Collecteur sous pression - Existence à vérifier auprès commune
- Type de système
 - Strictement eaux usées
 - Strictement eaux claires
- Unitaire (eaux usées et claires)
 - Egout gravitaire
 - Egout gravitaire - Existant (localisation vérifiée)
 - Egout gravitaire - Existant (schématique, localisation à vérifier)
 - Egout gravitaire - En construction
 - Egout gravitaire - Existence à vérifier auprès commune
 - Egout sous pression
 - Egout sous pression - Existant (localisation vérifiée)
 - Egout sous pression - Existant (schématique, localisation à vérifier)
 - Egout sous pression - En construction
 - Egout sous pression - Existence à vérifier auprès commune
- SP assainissement
 - Existant
 - En construction
 - A réaliser
- SP démergement
 - Existant
 - En construction
 - A réaliser
- Publiques
 - Existant
 - En construction
 - A réaliser
 - A déclasser
 - Hors Wallonie

rue Oscar Quertinmont, 38, 7100 Trivières

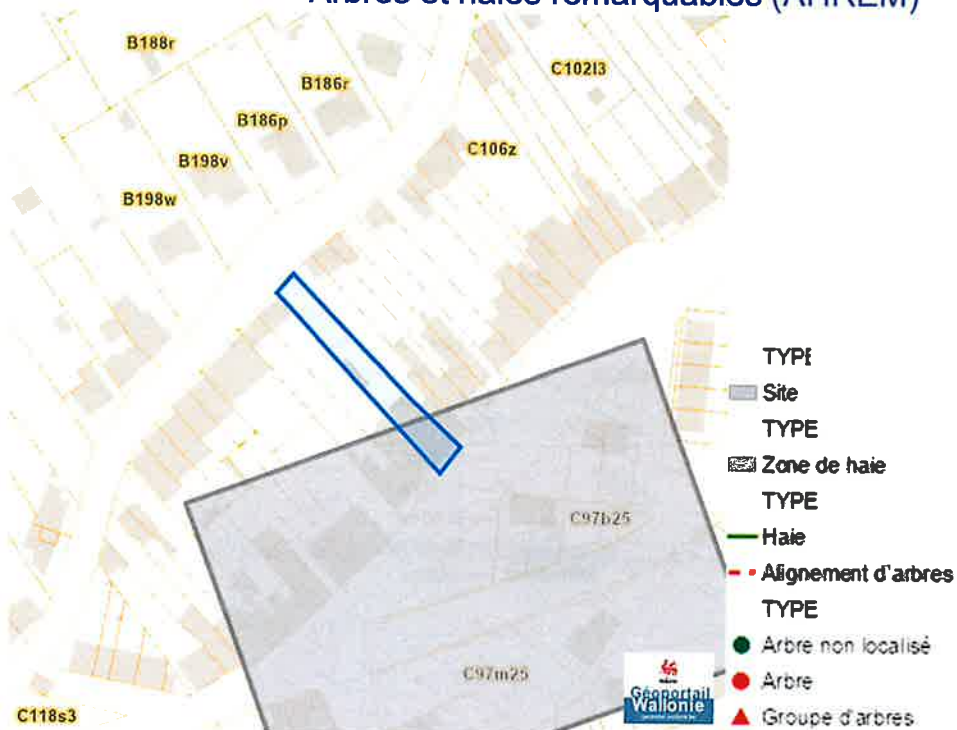
Axes de ruissellement concentré et données associées (LIDAXES)



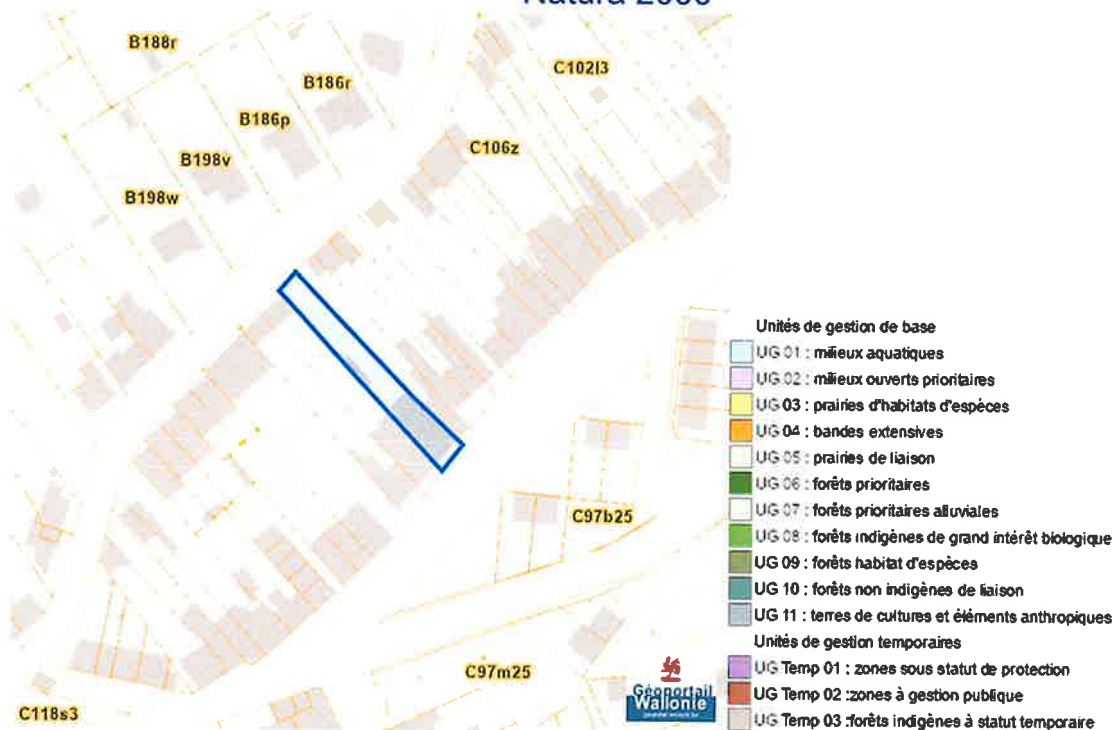
Dossier: 00-03-4911/001

Nature

Arbres et haies remarquables (AHREM)



Natura 2000



rue Oscar Quertinmont, 38, 7100 Trivières

Loi sur le contrat d'assurance terrestre

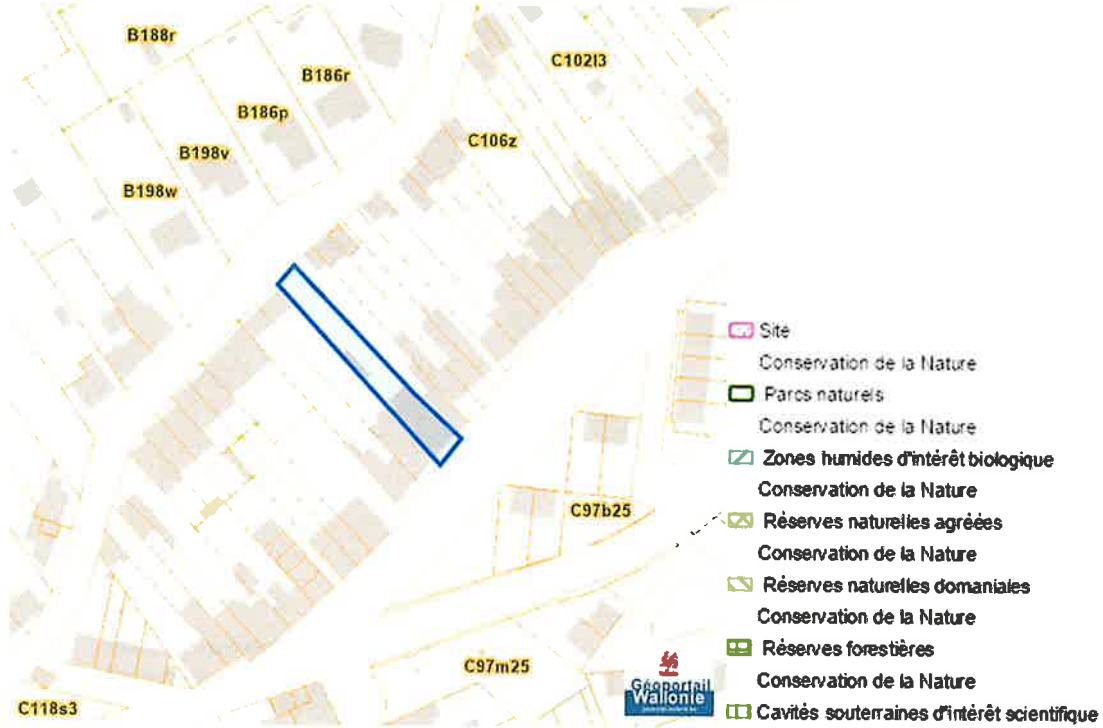


Fichier écologique des essences

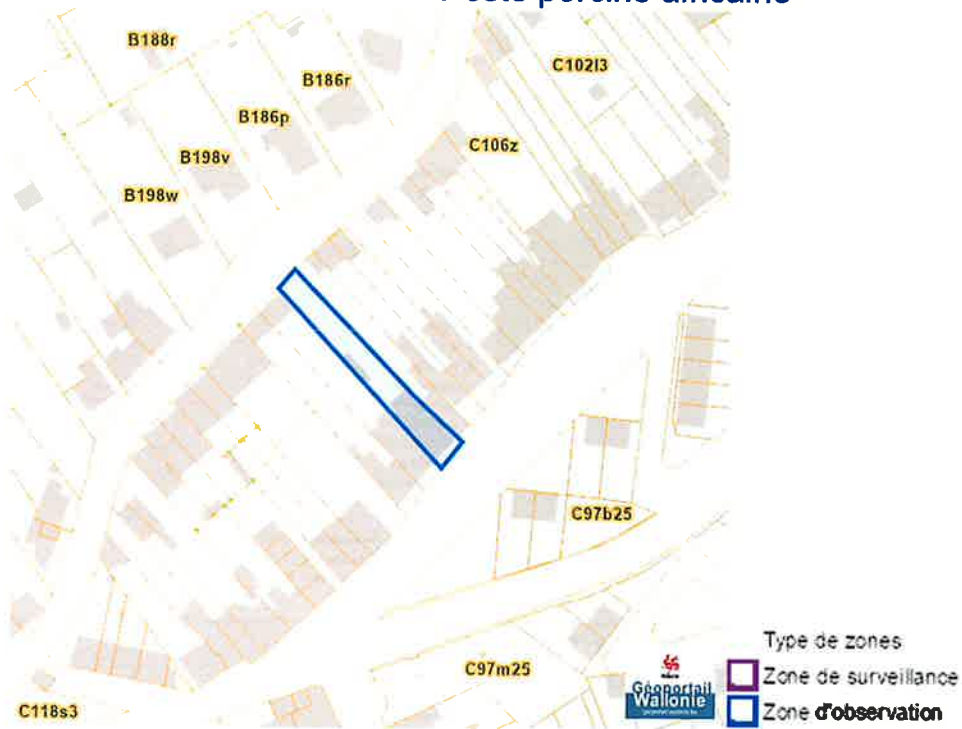


Dossier: 00-03-4911/001

Conservation de la nature

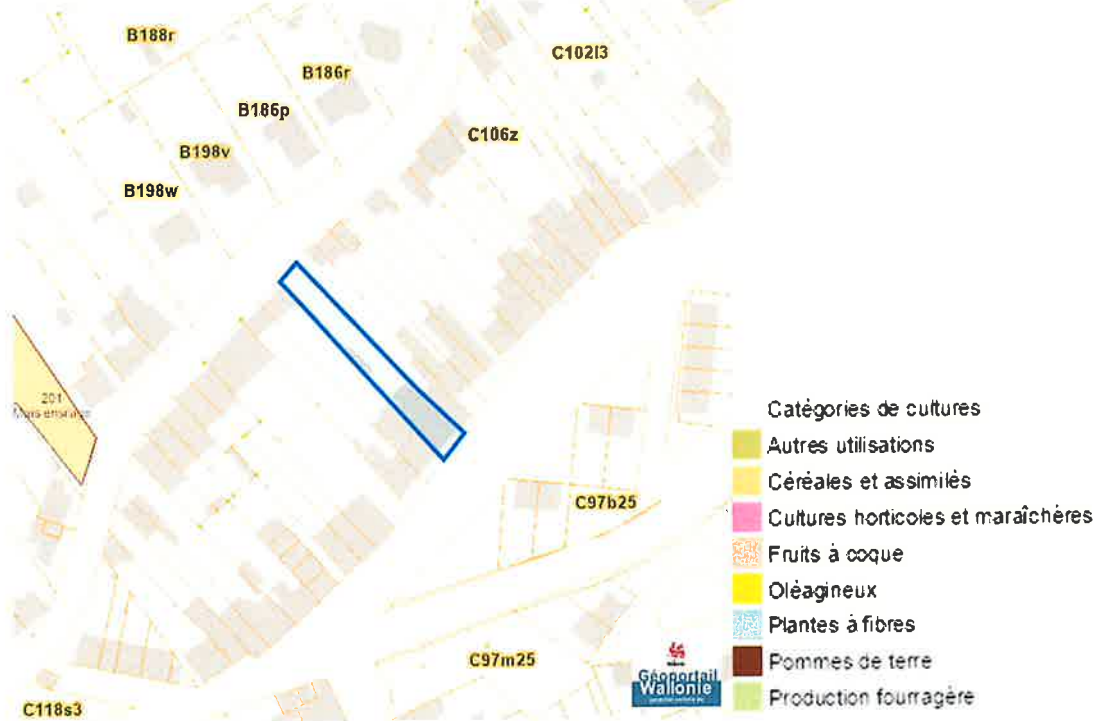


Peste porcine africaine



rue Oscar Quertinmont, 38, 7100 Trivières

Parcelle agricole anonyme 2019 (SIGEC)



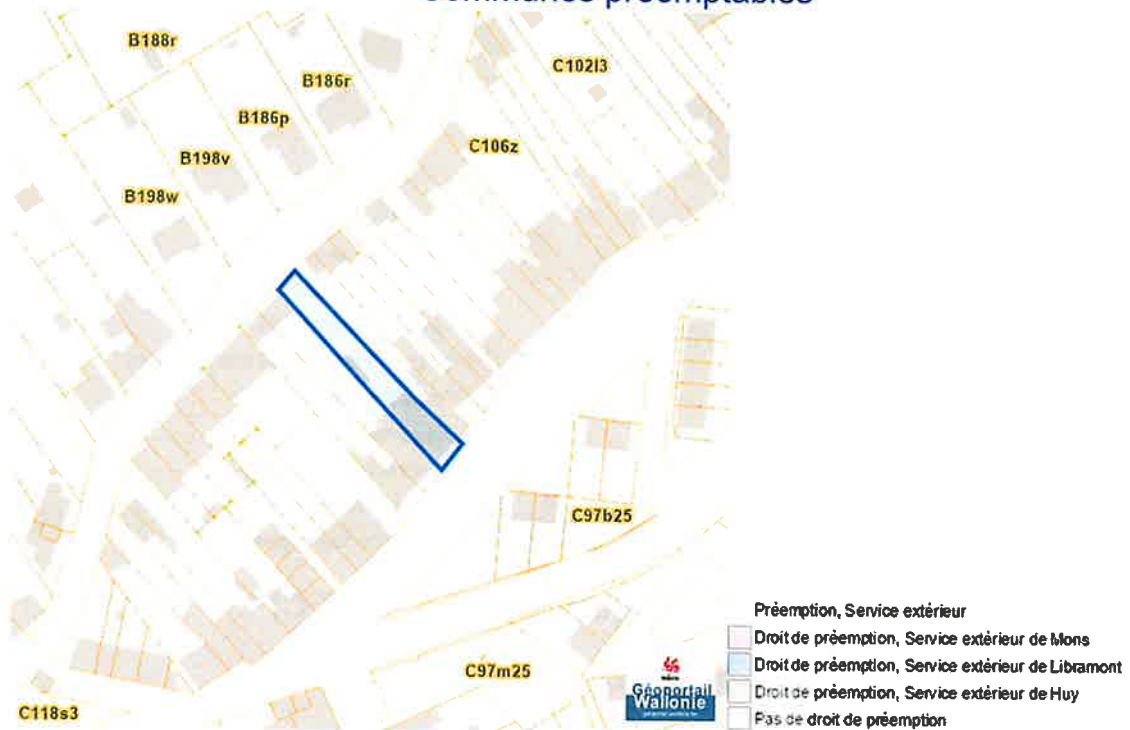
Parcelle agricole anonyme 2022 (SIGEC)



Dossier: 00-03-4911/001

Droit de préemption

Communes préemptibles



Périmètre d'application d'un droit de préemption



Dossier: 00-03-4911/001

Dossier: 00-03-4911/001

Document: DC à la carte - WALFRA - DC
Cartes: 10/04/2025 - uxh6t7342476zowrdu2850s9k6xuoqpfzclnoxx

Patrimoine immobilier

Patrimoine biens en liste de sauvegarde



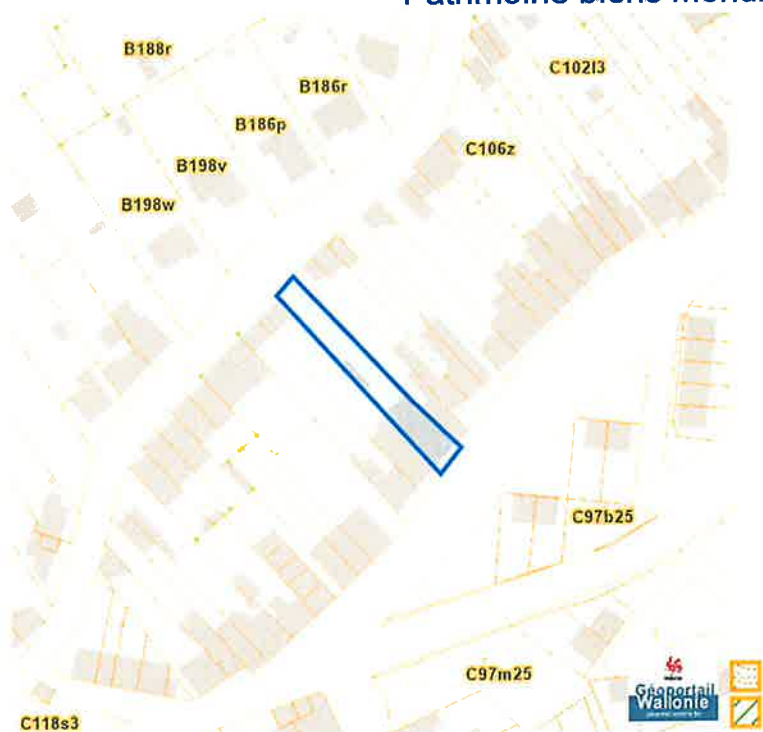
Patrimoine biens exceptionnels



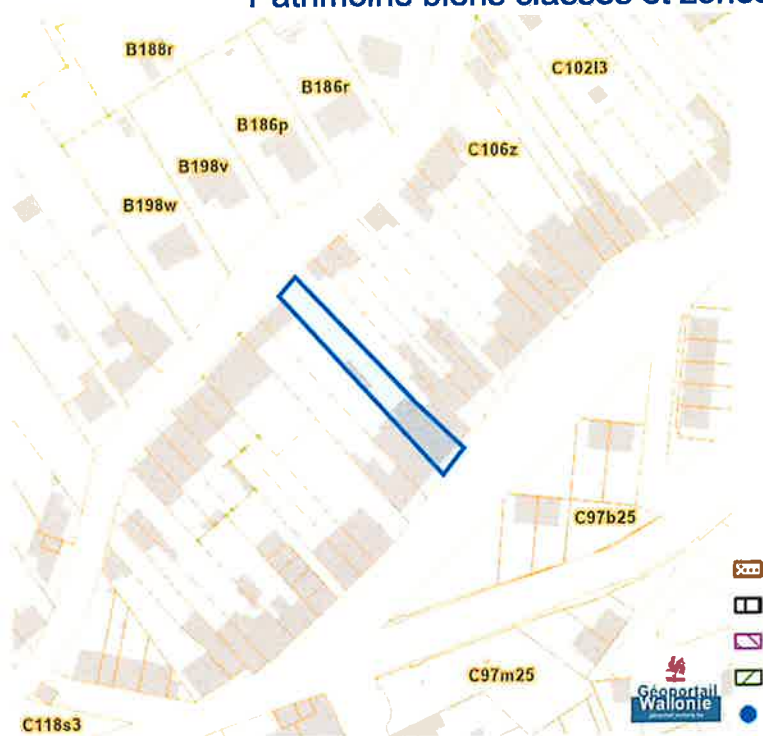
Dossier: 00-03-4911/001

rue Oscar Quertinmont, 38, 7100 Trivières

Patrimoine biens mondiaux



Patrimoine biens classés et zones de protection

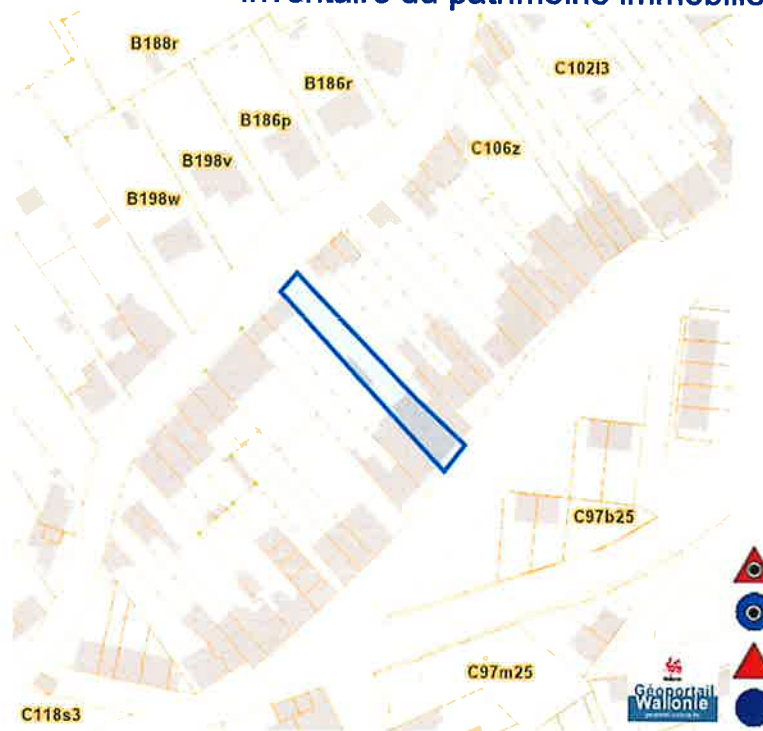


Dossier: 00-03-4911/001

Carte archéologique

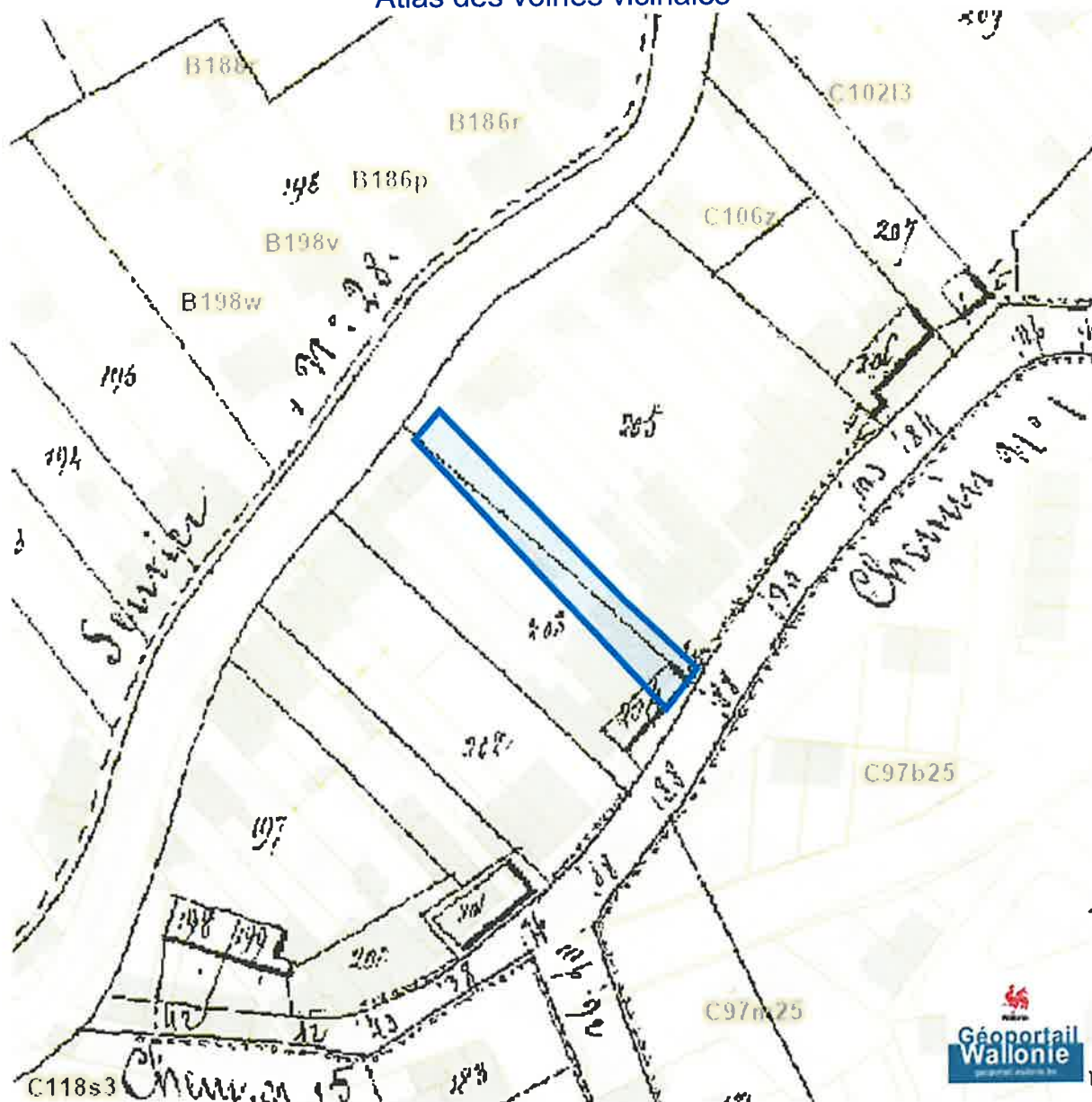


Inventaire du patrimoine immobilier culturel (IPIC)



Cartes historiques

Atlas des voiries vicinales



Dossier: 00-03-4911/001

Autres cartes

Réseau routier régional et bornes associées

