

DC à la carte



*Rue Constant Wauters 120 +, 1390
Nethen
25070A0224/00G002*

[Lieu](#)
[Environs](#)
[Cadastre](#)
[Plan régional](#)
[Amenagement du territoire](#)
[Sol et sous-sol](#)
[Eau](#)
[Nature](#)
[Droit de préemption](#)
[Patrimoine immobilier](#)
[Cartes historiques](#)
[Autres cartes](#)

Dossier: 24-10-5105/004

Lieu



Dossier: 24-10-5105/004

Environs



Cadastre

Situation la plus récente



eservices.minfin.fgov.be

Dossier: 24-10-5105/004

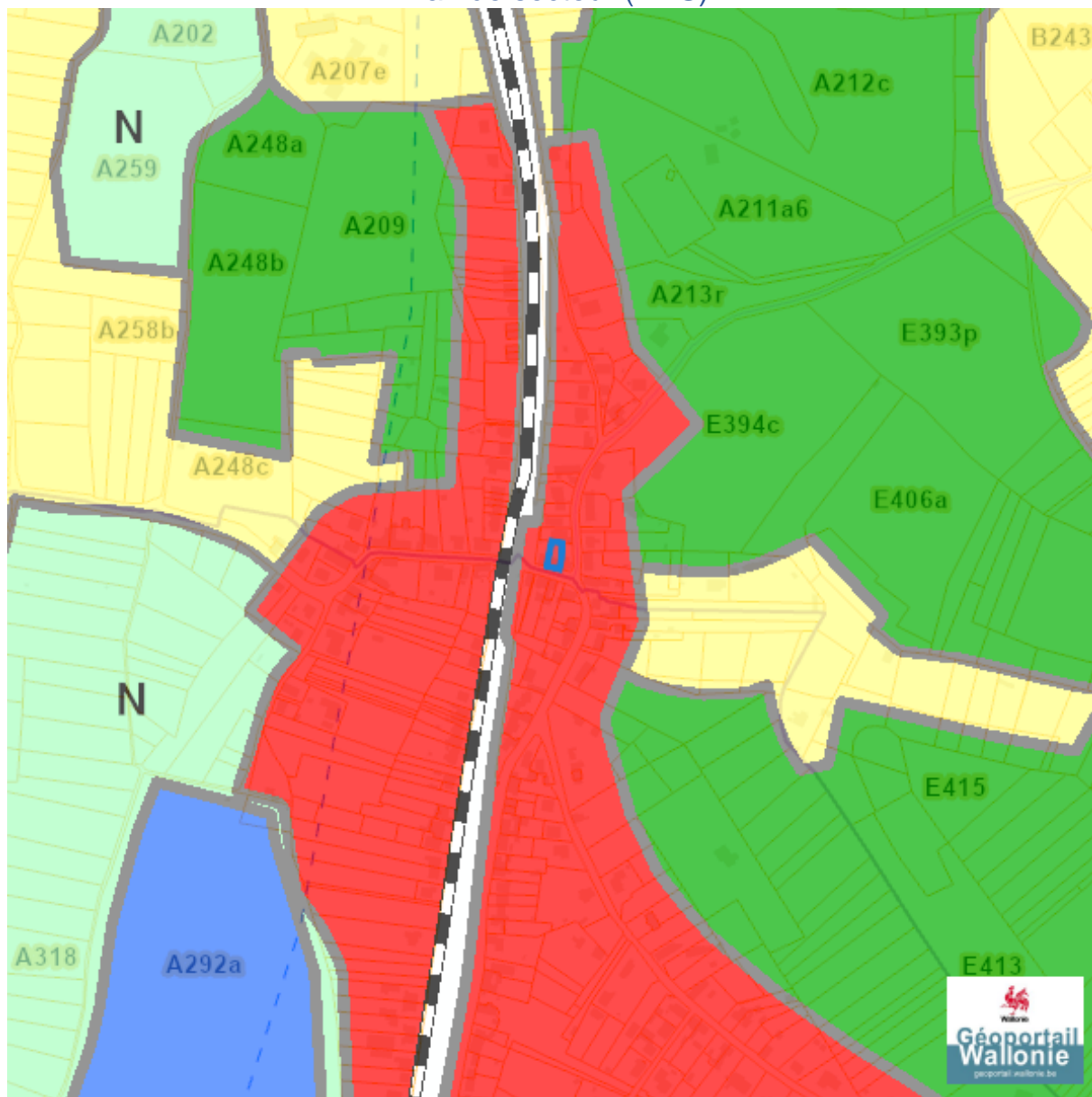
Situation fiscale



eservices.minfin.fgov.be






























Plan régional

Plan de secteur (PDS)



Dossier: 24-10-5105/004

Rue Constant Wauters 120 +, 1390 Nethen

	Habitat
	Habitat à caractère rural
	Habitat vert
	Services publics et équipements communautaires
	Centre d'enfouissement technique
	Centre d'enfouissement technique désaffecté
	Loisirs
	Servitude particulière
	Activité économique mixte
	Activité économique industrielle
	Activité économique spécifique Agro-Economique
	Activité économique spécifique Grande Distribution
	Activité économique spécifique Risque majeur
	Dépendances d'extraction
	Extraction à destination agricole
	Extraction à destination forestière
	Extraction à destination espaces verts
	Extraction à destination zone naturelle
	Aménagement communal concerté
	Aménagement communal concerté à caractère économique
	Enjeu communal
	Enjeu régional
	Agricole
	Forestière
	Espaces verts
	Naturelle
	Parc
	Eau
	Non affectée ("zone blanche")

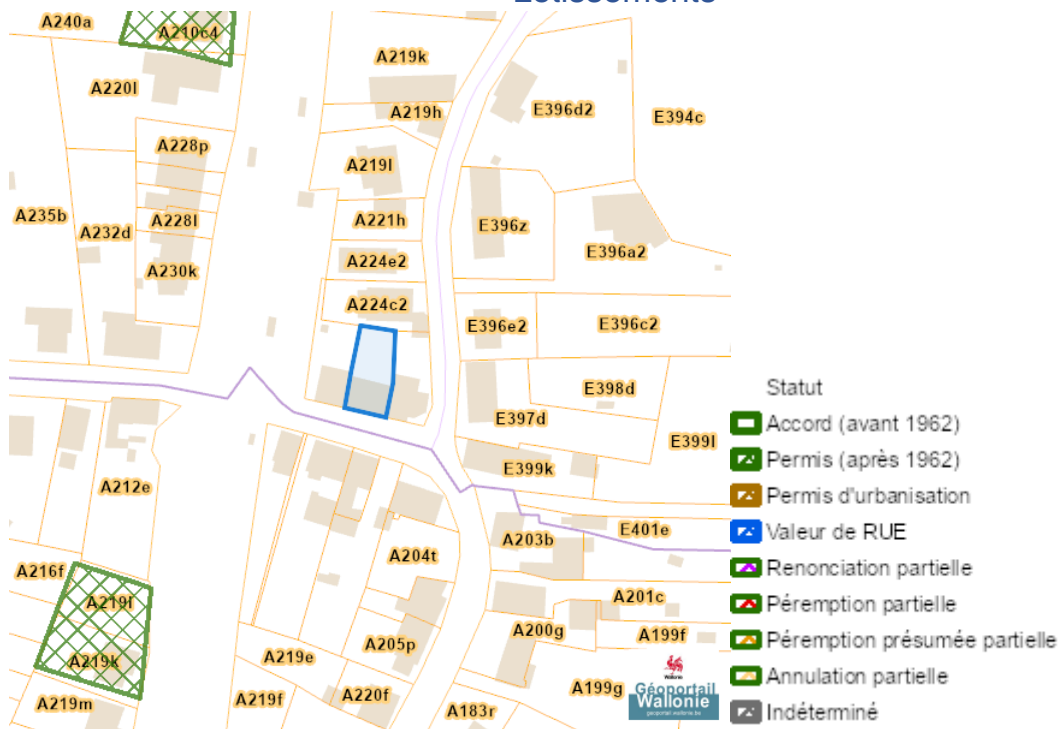
Dossier: 24-10-5105/004

Avant-projets et projets de modification du Plan du Secteur

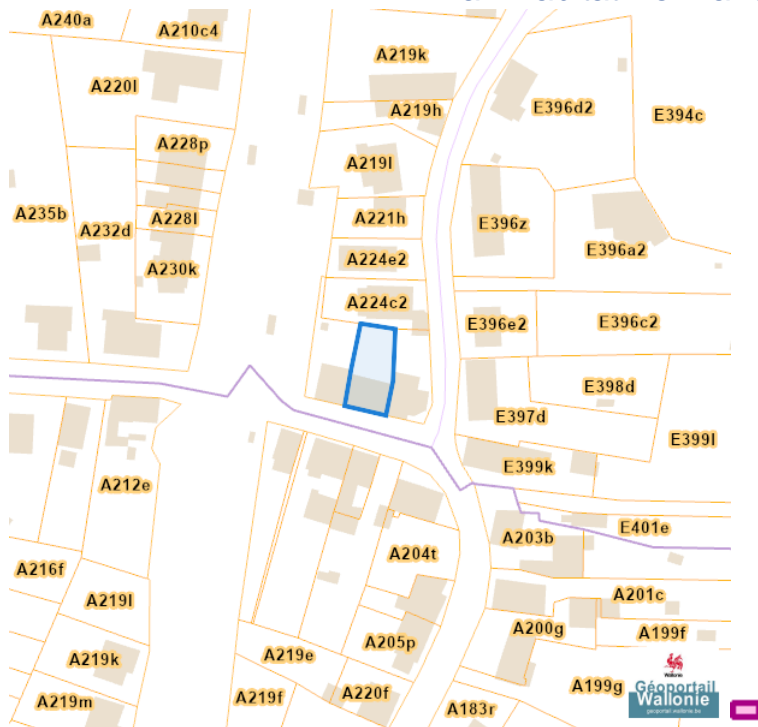


Aménagement du territoire

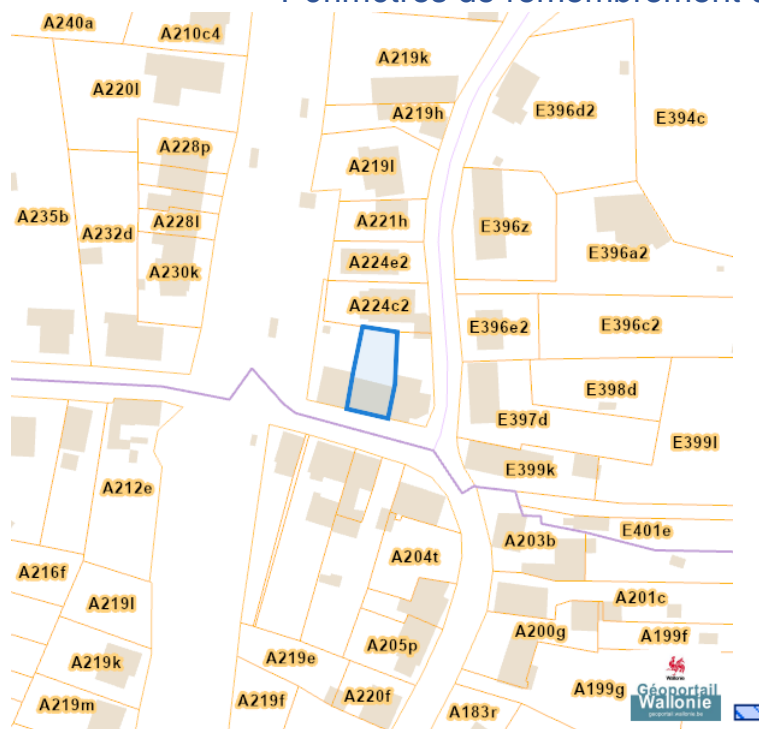
Lotissements



Plan Habitat Permanent



Périmètres de remembrement urbain (PRU)

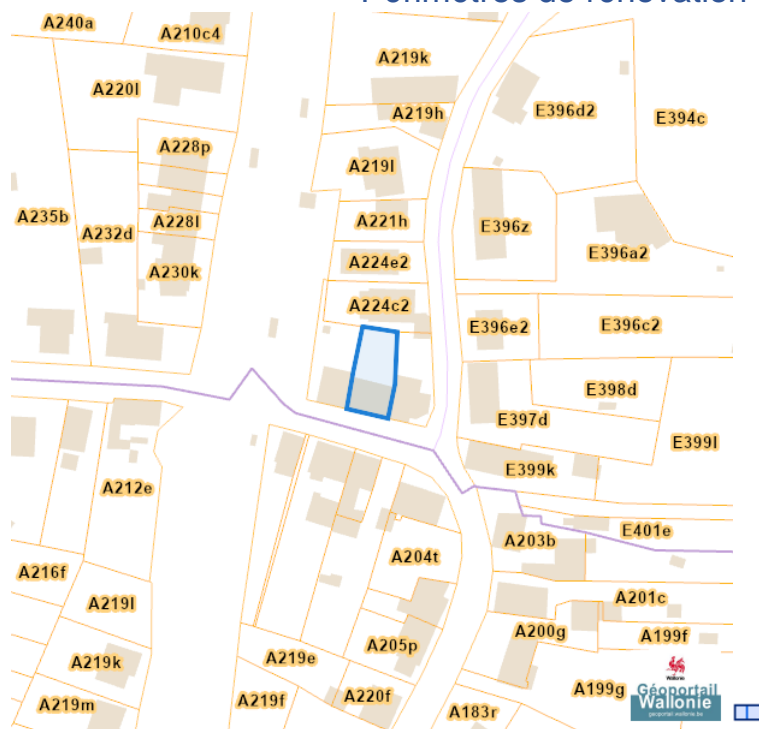


Périmètres de reconnaissance économique (PRE)

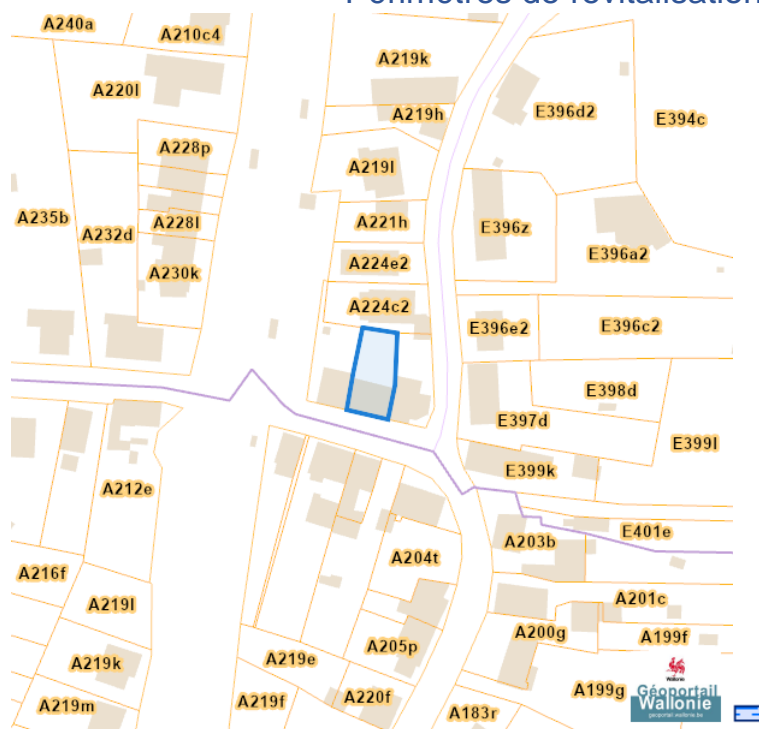


Rue Constant Wauters 120 +, 1390 Nethen

Périmètres de rénovation urbaine



Périmètres de revitalisation urbaine



Dossier: 24-10-5105/004

Schéma d'Orientation Local (SOL)

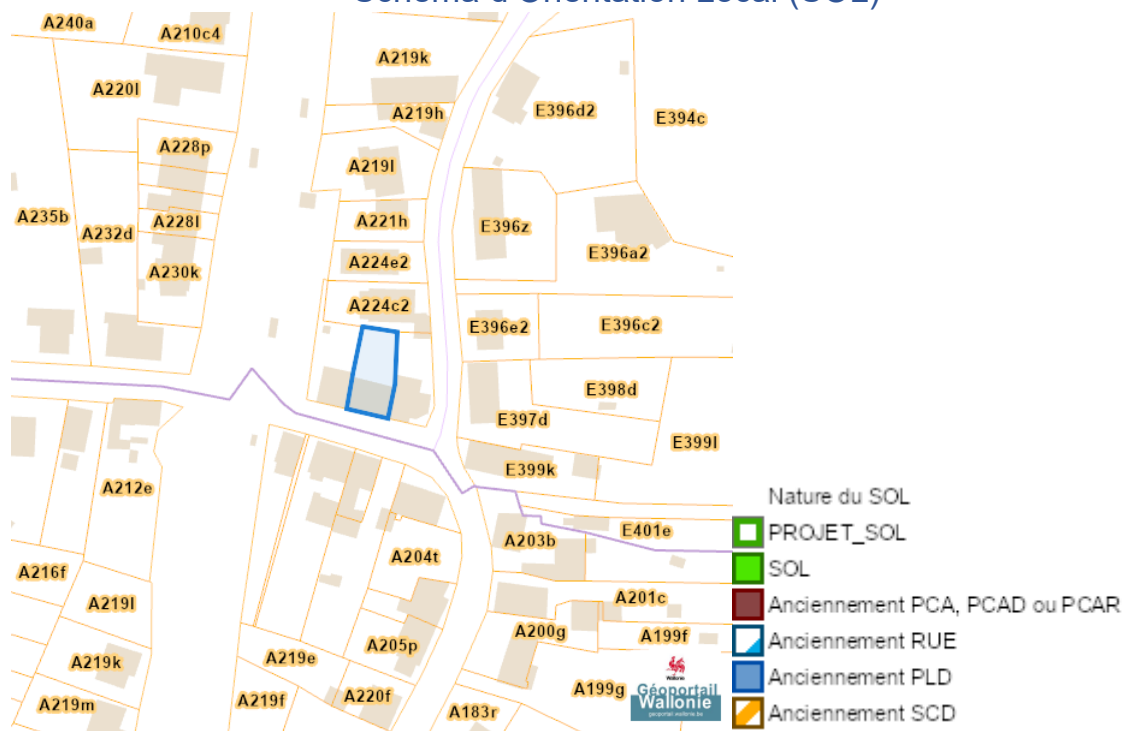
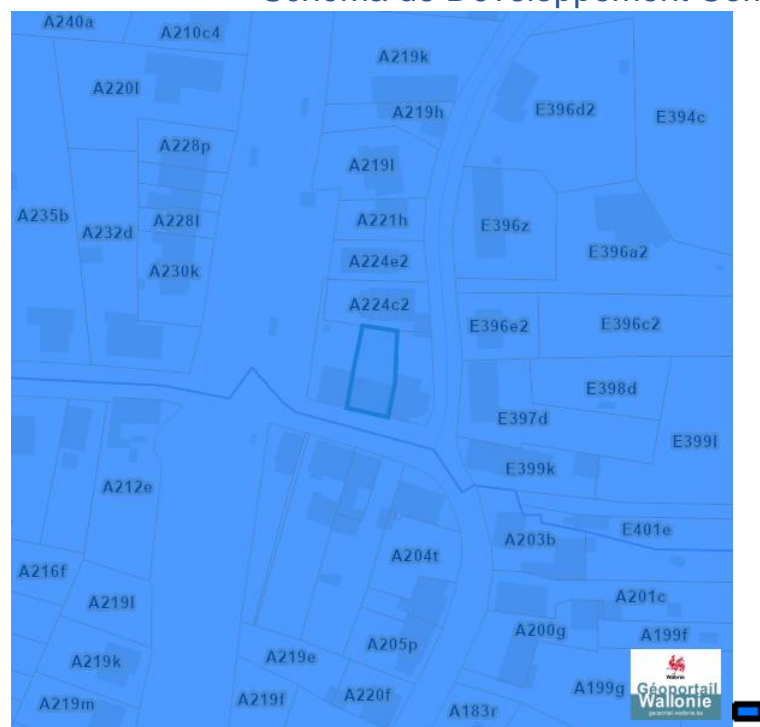
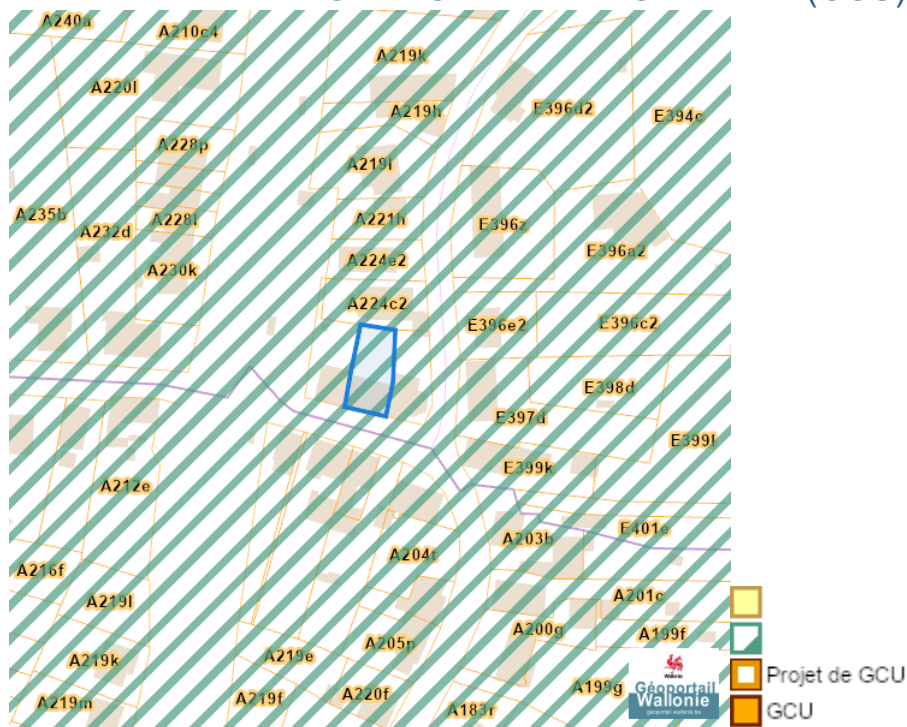


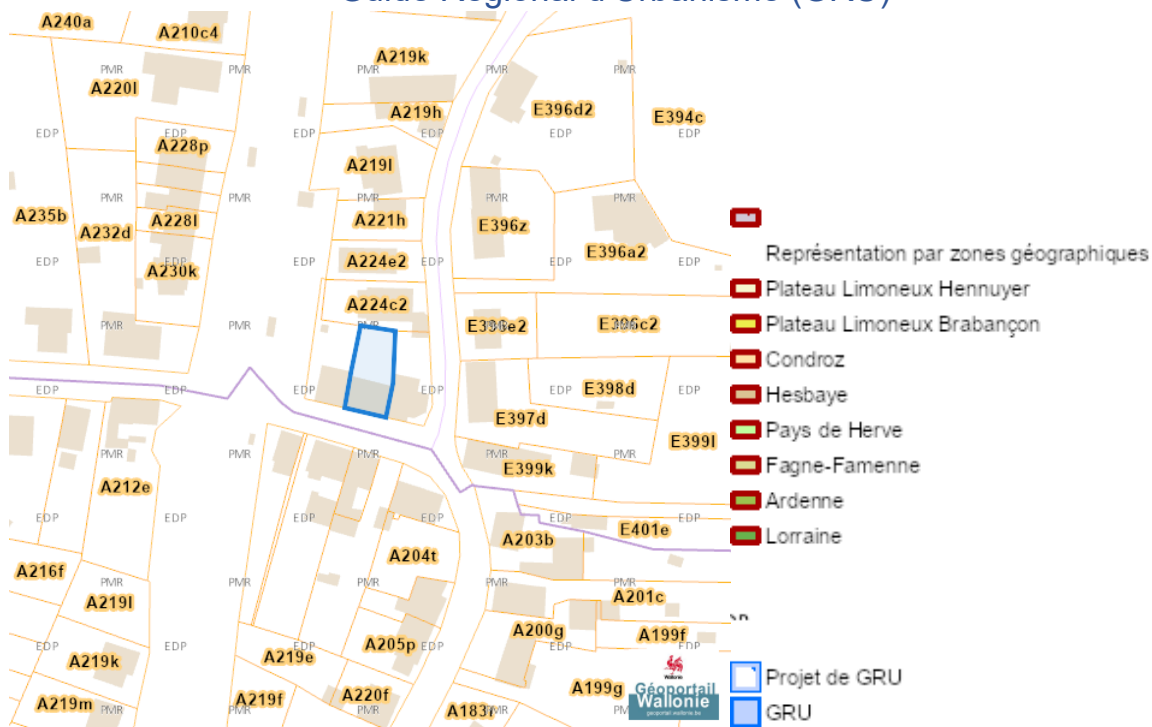
Schéma de Développement Communal (SDC)



Guide Communal d'Urbanisme (GCU)



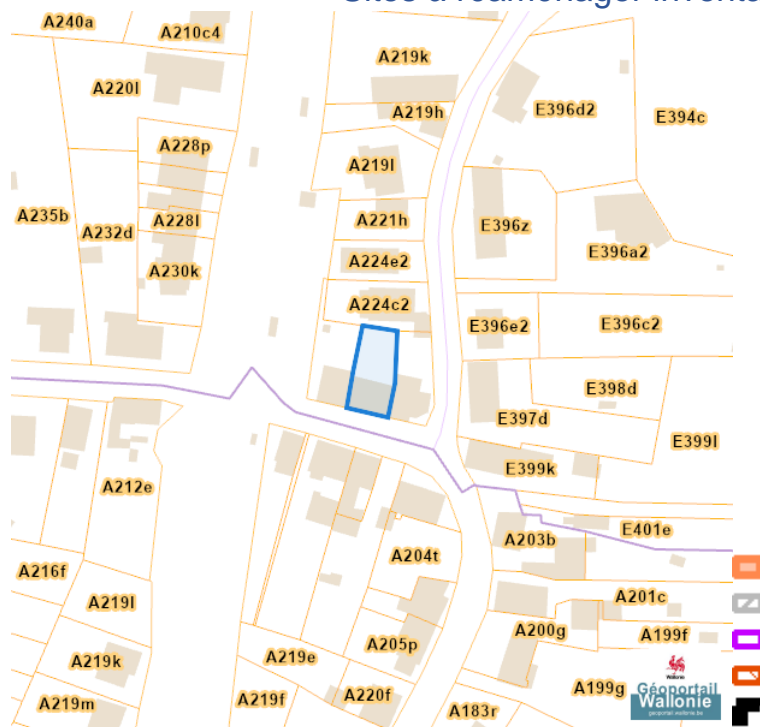
Guide Régional d'Urbanisme (GRU)



Sites à réaménager de droit (SAR)



Sites à réaménager inventaire (ISA)



Taxation des bénéficiaires résultant d'une révision du plan de secteur

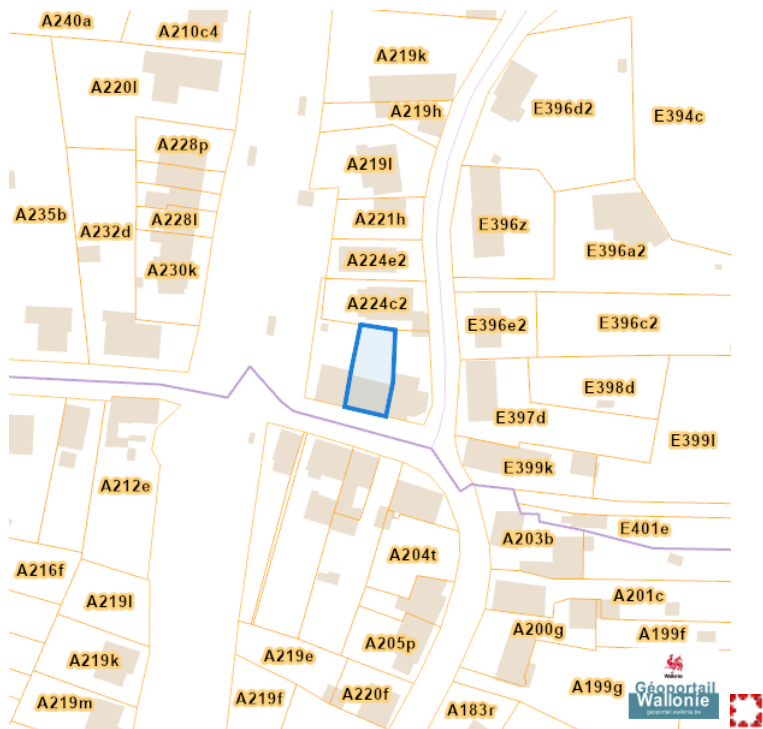
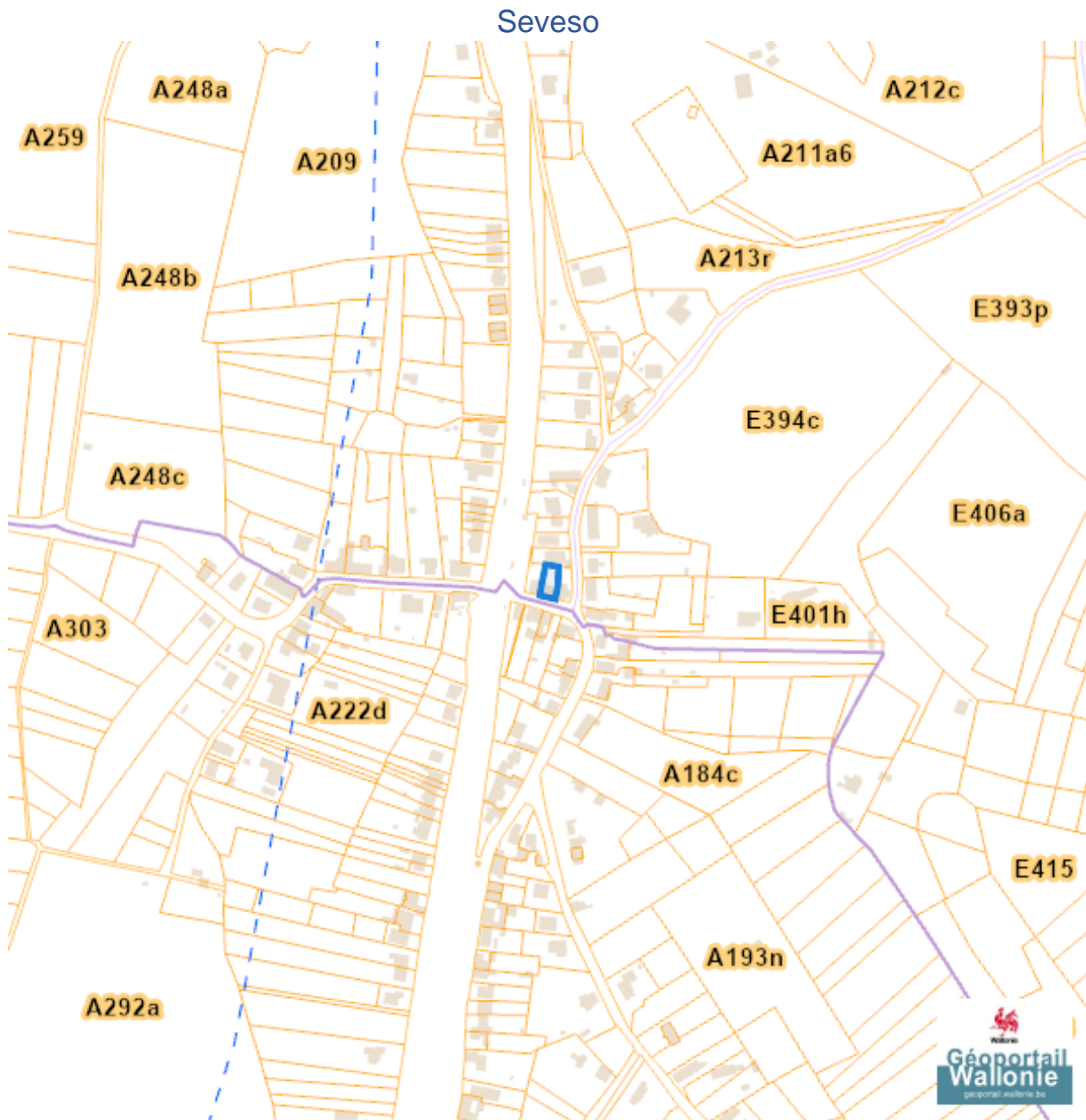









Schéma de Développement du Territoire (SDT)

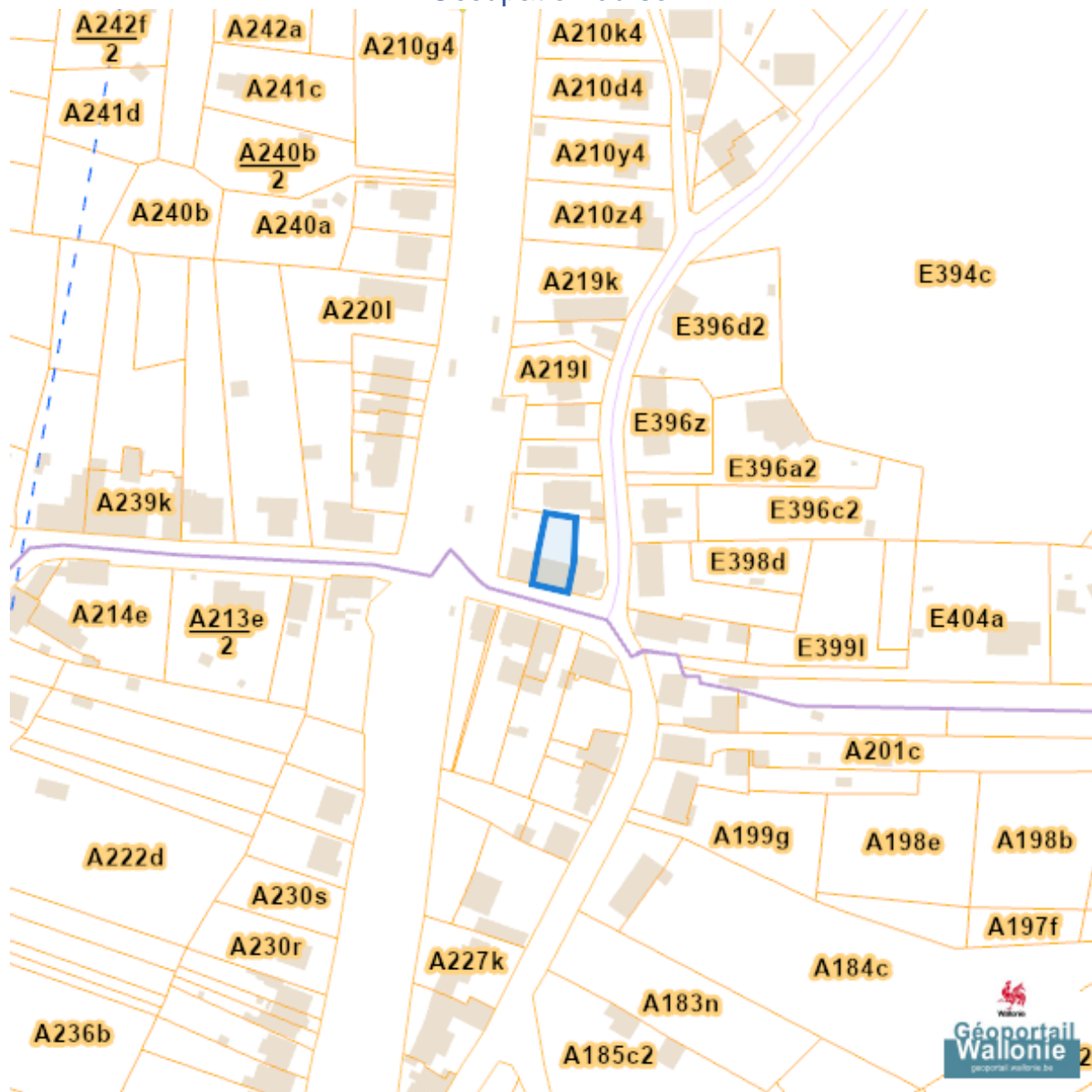




-  Zone vulnérable basée sur un risque de probabilité d'effets dangereux supérieure à E-5 et sur une distance de 100m autour du site SEVESO
-  Zone vulnérable basée sur un risque de probabilité d'effets dangereux comprise entre E-5 et E-6 et sur une distance de 200m autour du site SEVESO
-  Zone vulnérable basée sur une courbe provisoire de risque et sur une distance de 200m autour du site SEVESO
- Seuil SEVESO
-  Petits seuils SEVESO
-  Grands seuils SEVESO
- Seuil SEVESO
-  Petits seuils SEVESO
-  Grands seuils SEVESO

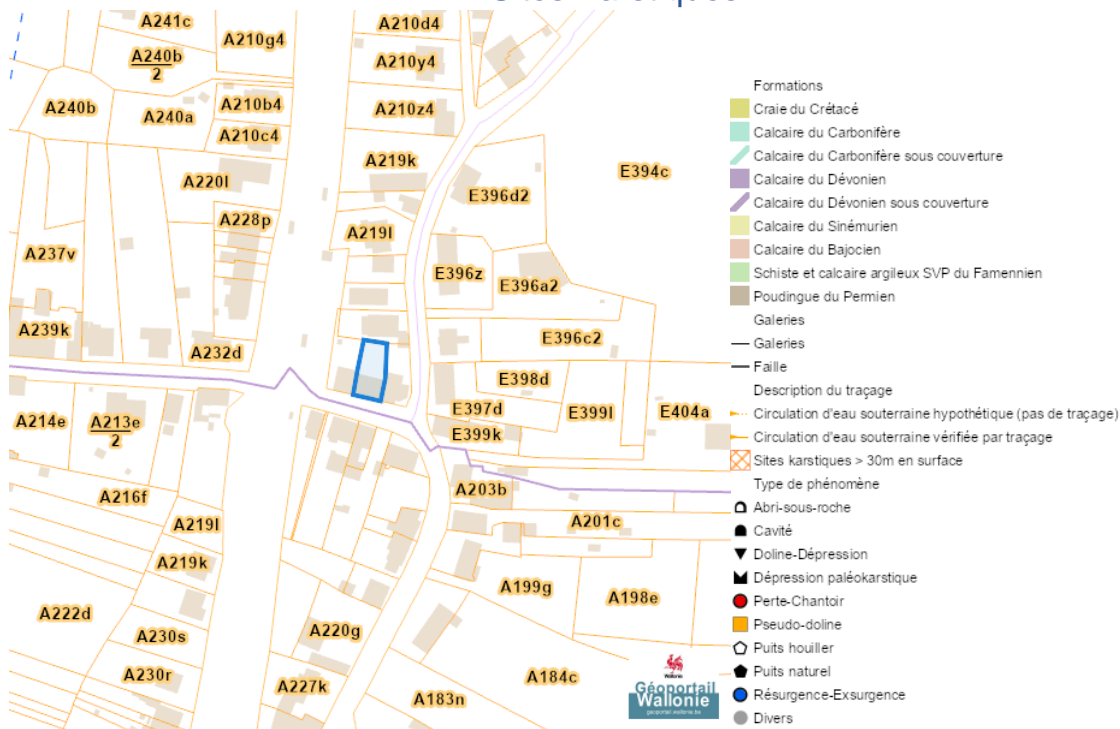
Sol et sous-sol

Occupation du sol

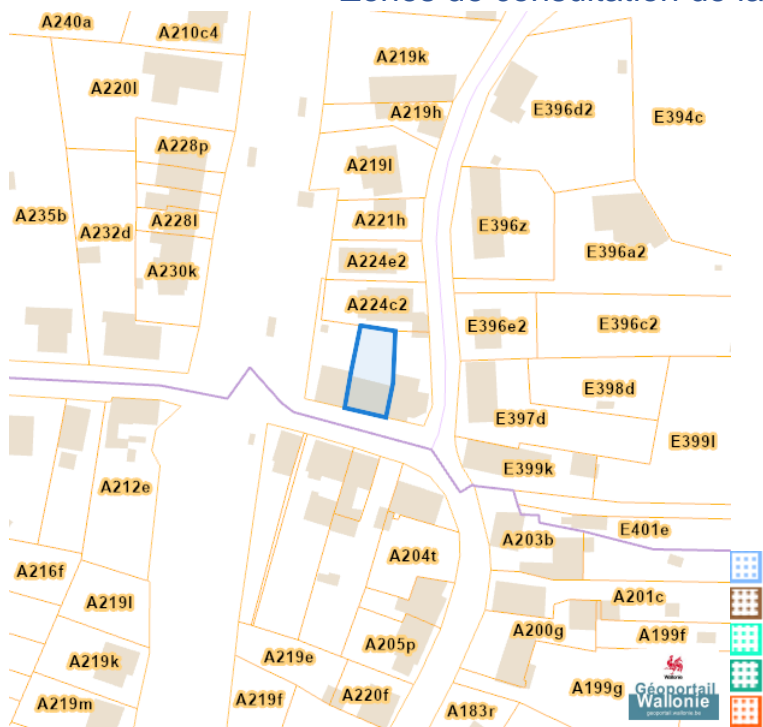


Dossier: 24-10-5105/004

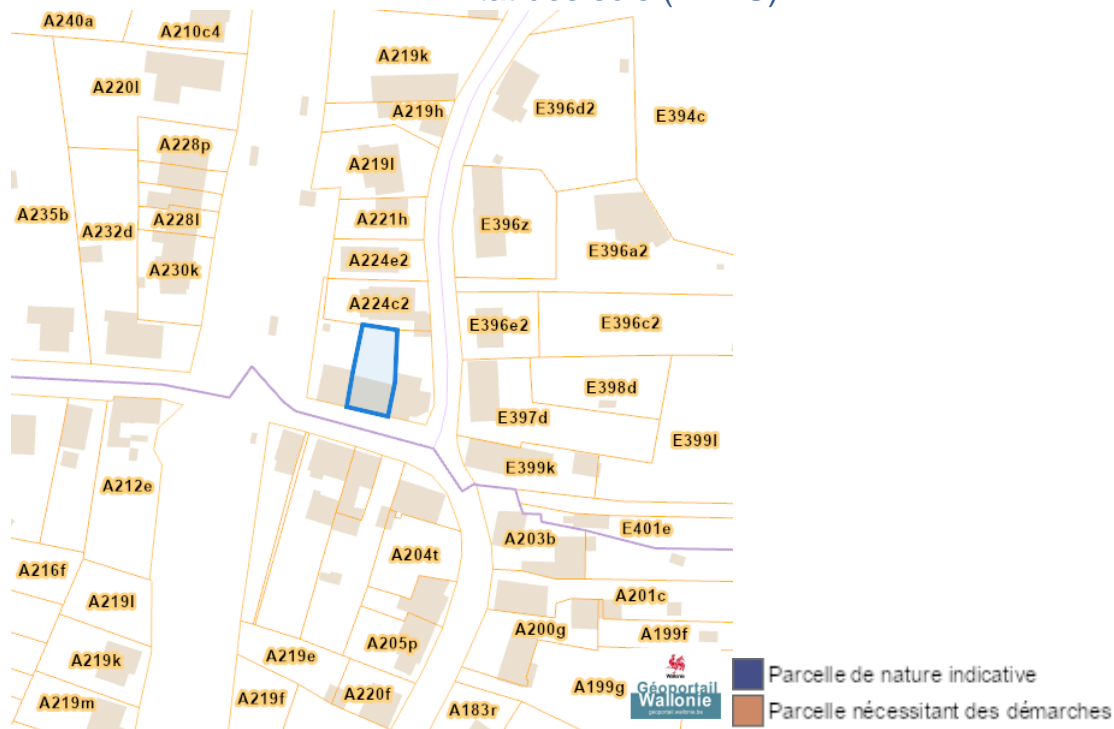
Sites Karstiques



Zones de consultation de la DRIGM



Etat des sols (BDES)

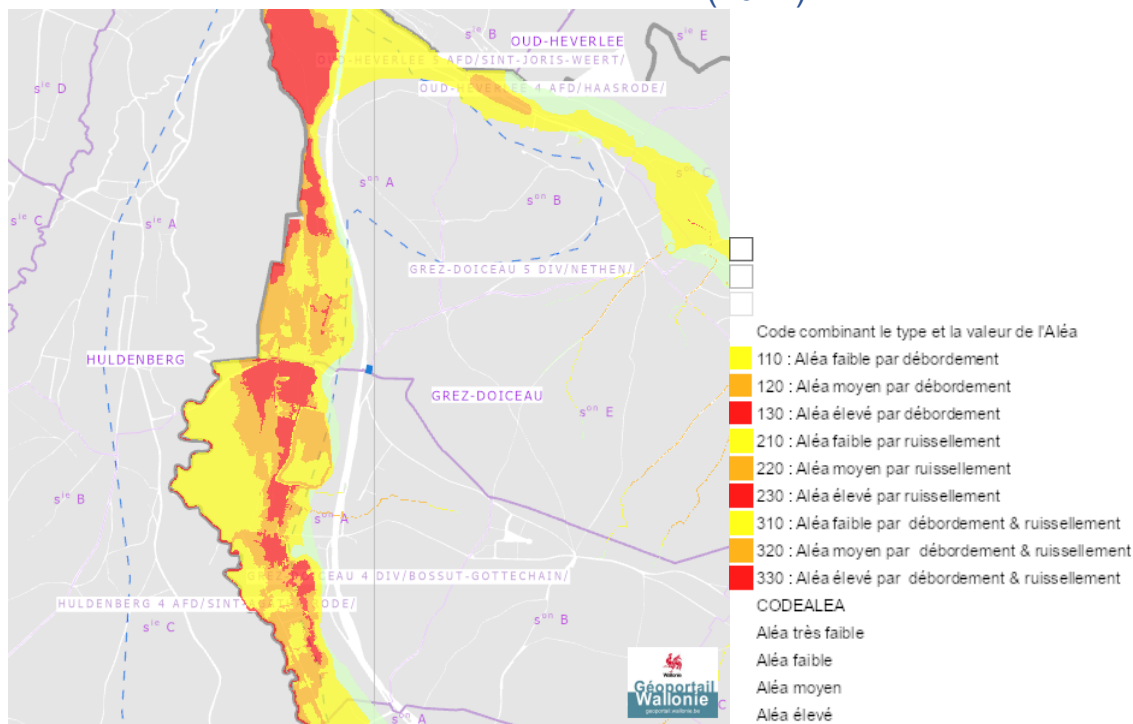


Concessions minières

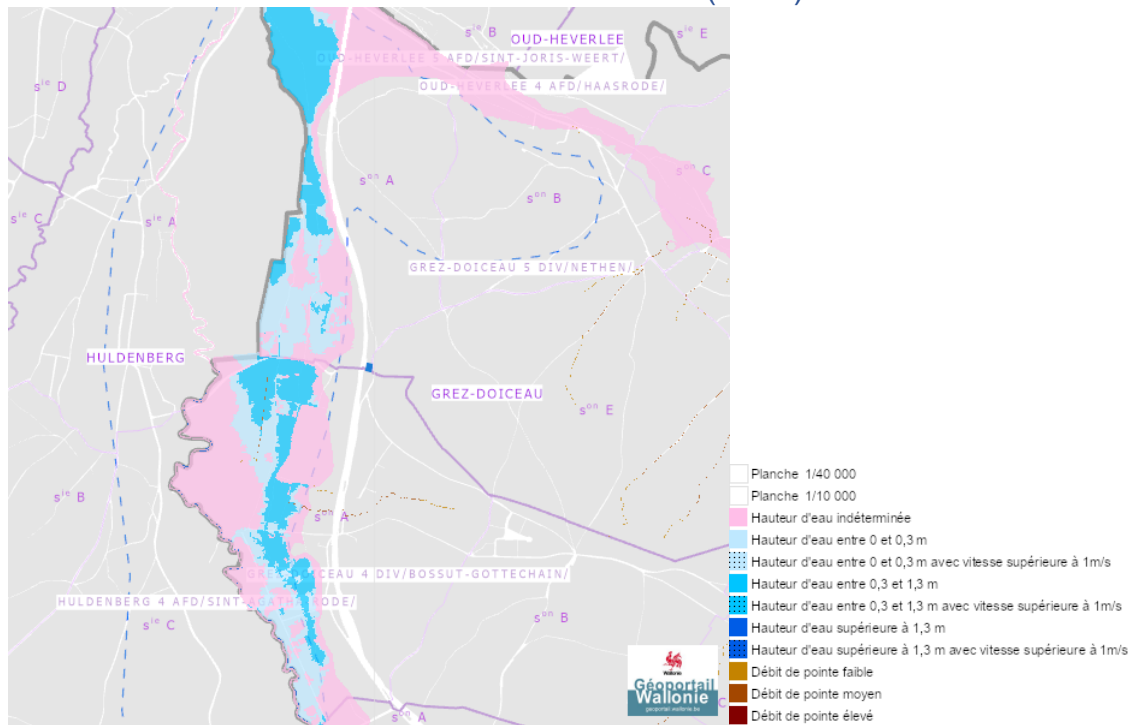


Eau

Alea d' inondation (2021)

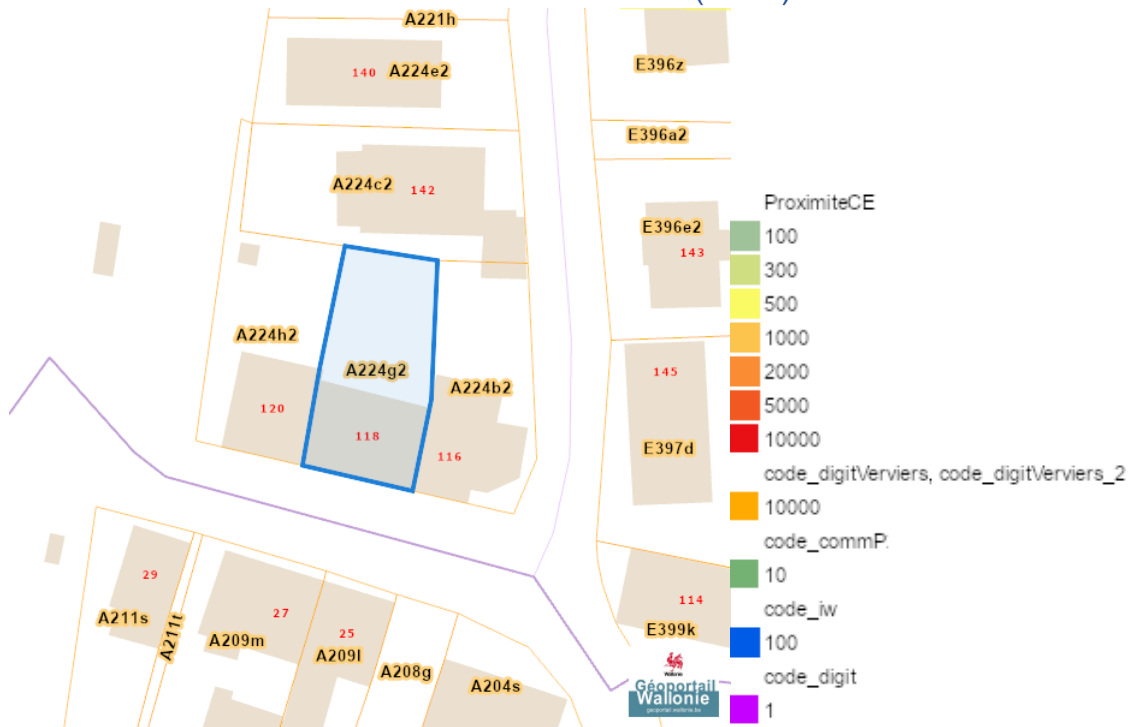


Zones inondables (2021)

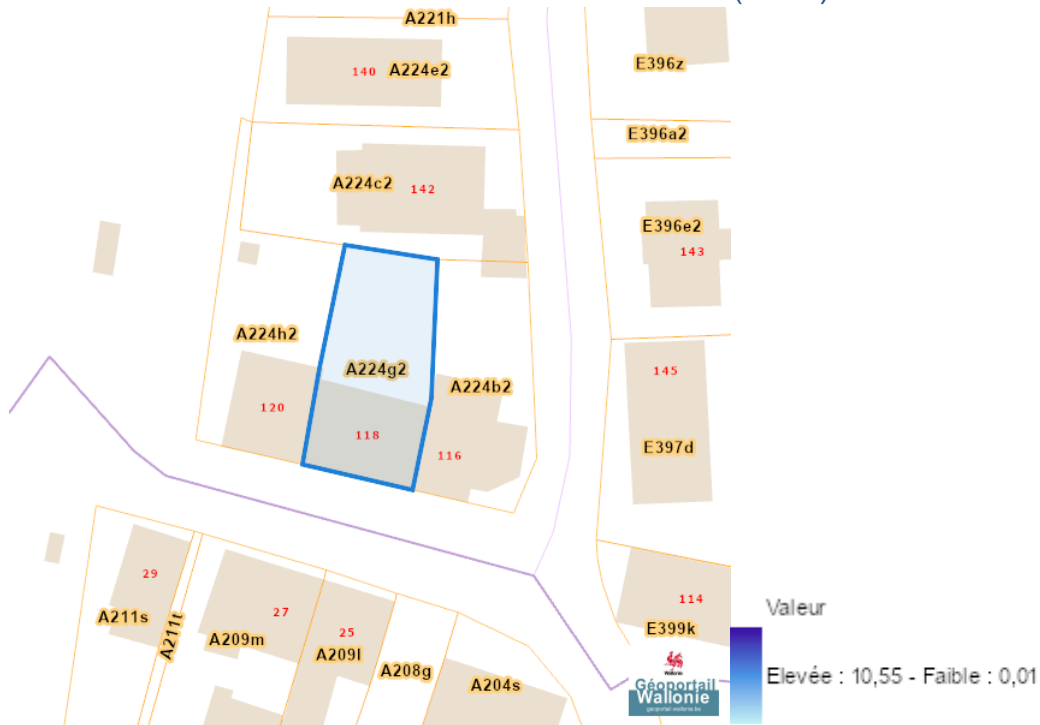


Rue Constant Wauters 120 +, 1390 Nethen

Zones inondees (2021)



Zones inondees IDW (2021)



Dossier: 24-10-5105/004

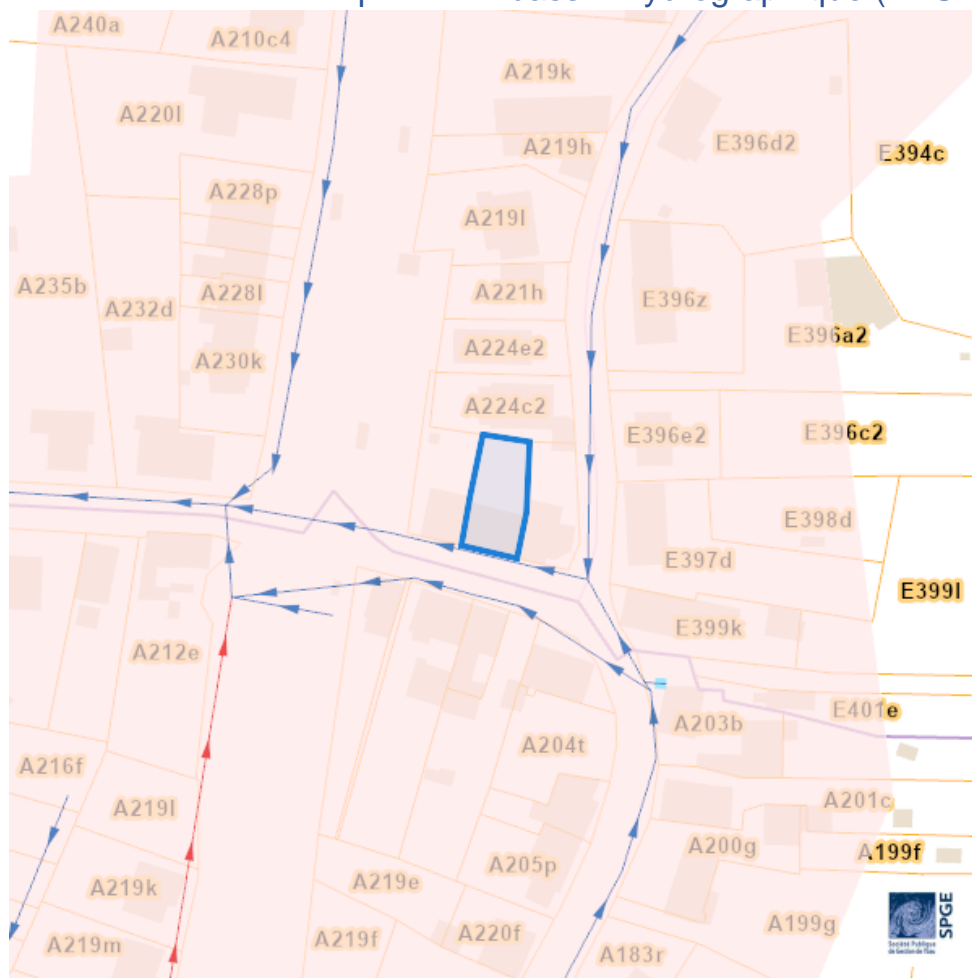
Captages en eaux de surface




































Captages en eaux souterraines

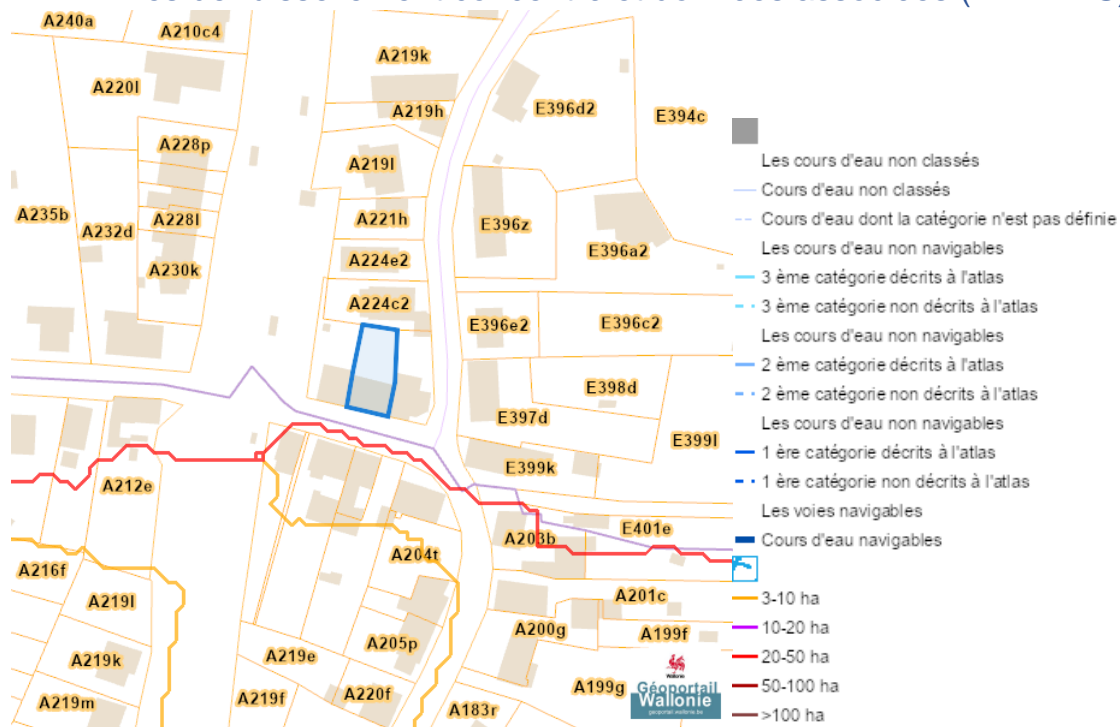


Plan d'Assainissement par Sous-bassin Hydrographique (PASH)



- Assainissement collectif
-  Collectif | Collectif (RAC), <Null>
-  Collectif hors zone urbanisable
- Assainissement autonome
-  Autonome | Autonome (RAA), <Null>
- Assainissement transitoire
-  Transitoire
- Collecteurs gravitaires
-  Collecteur gravitaire - Existant (localisation vérifiée)
-  Collecteur gravitaire - Existant (schématique, localisation à vérifier)
-  Collecteur gravitaire - En construction
-  Collecteur gravitaire - Existence à vérifier auprès commune
- Collecteurs sous pression
-  Collecteur sous pression - Existant (localisation vérifiée)
-  Collecteur sous pression - Existant (localisation à vérifier)
-  Collecteur sous pression - En construction
-  Collecteur sous pression - Existence à vérifier auprès commune
- Type de système
-  Strictement eaux usées
-  Strictement eaux claires
- Unitaire (eaux usées et claires)
- Egout gravitaire
-  Egout gravitaire - Existant (localisation vérifiée)
-  Egout gravitaire - Existant (schématique, localisation à vérifier)
-  Egout gravitaire - En construction
-  Egout gravitaire - Existence à vérifier auprès commune
- Egout sous pression
-  Egout sous pression - Existant (localisation vérifiée)
-  Egout sous pression - Existant (schématique, localisation à vérifier)
-  Egout sous pression - En construction
-  Egout sous pression - Existence à vérifier auprès commune
- SP assainissement
-  Existant
-  En construction
-  A réaliser
- SP démergement
-  Existant
-  En construction
-  A réaliser
- Publiques
-  Existant
-  En construction
-  A réaliser
-  A déclasser
-  Hors Wallonie

Axes de ruissellement concentré et données associées (LIDAXES)

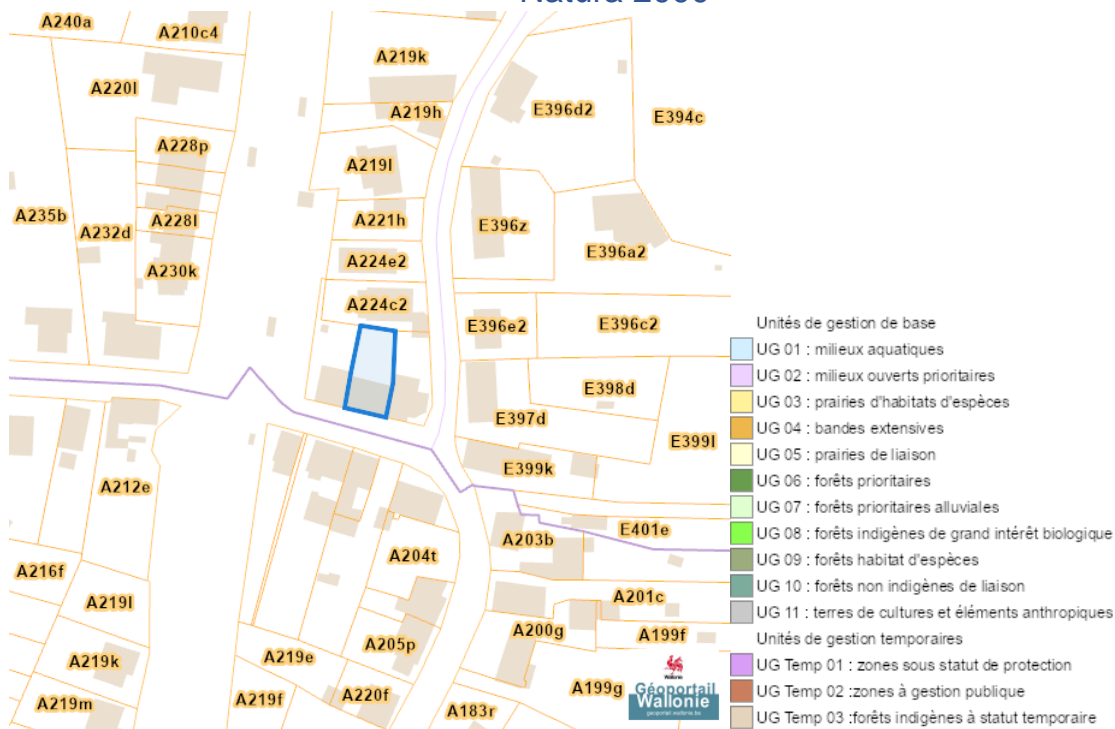


Nature

Arbres et haies remarquables (AHREM)

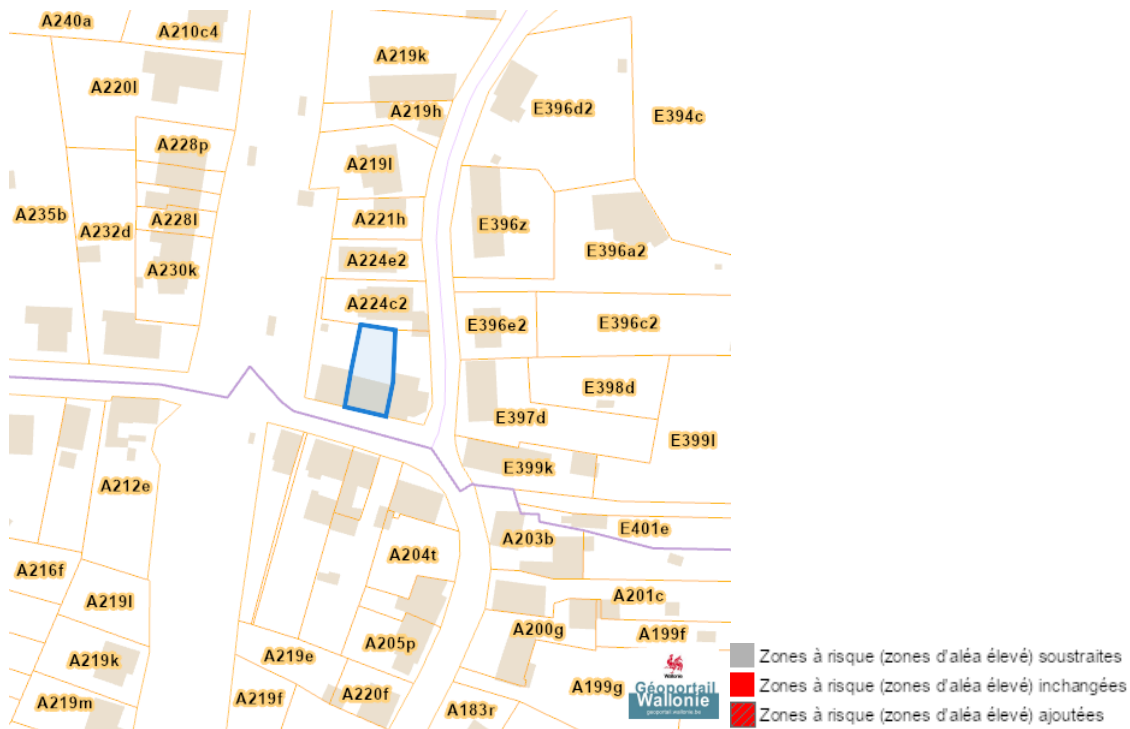


Natura 2000

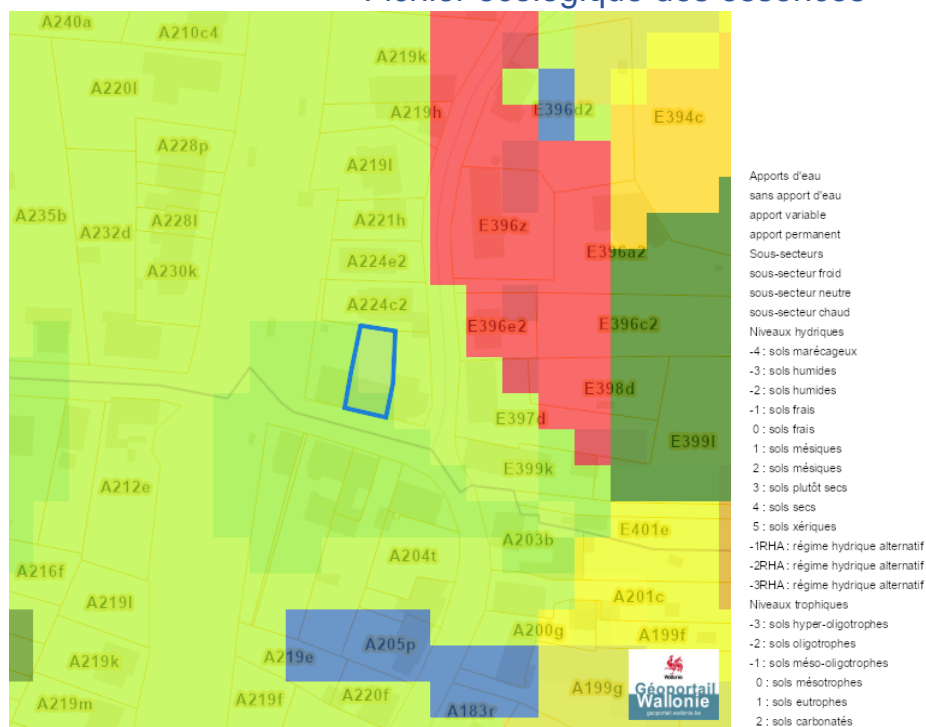


Rue Constant Wauters 120 +, 1390 Nethen

Loi sur le contrat d'assurance terrestre

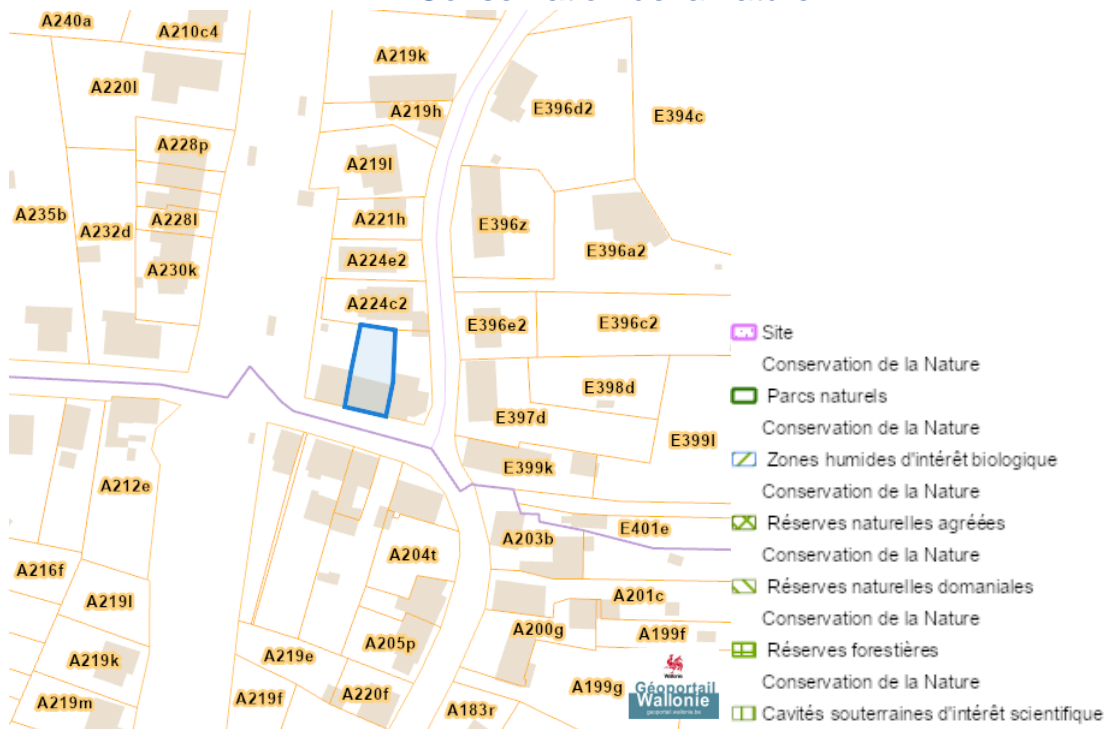


Fichier écologique des essences

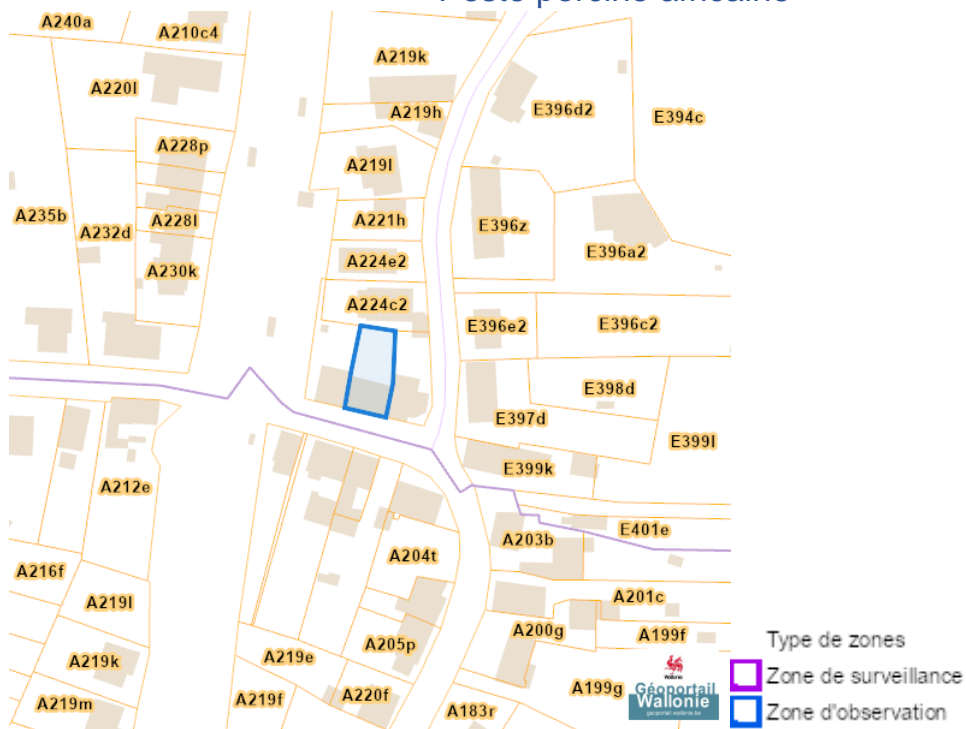


Dossier: 24-10-5105/004

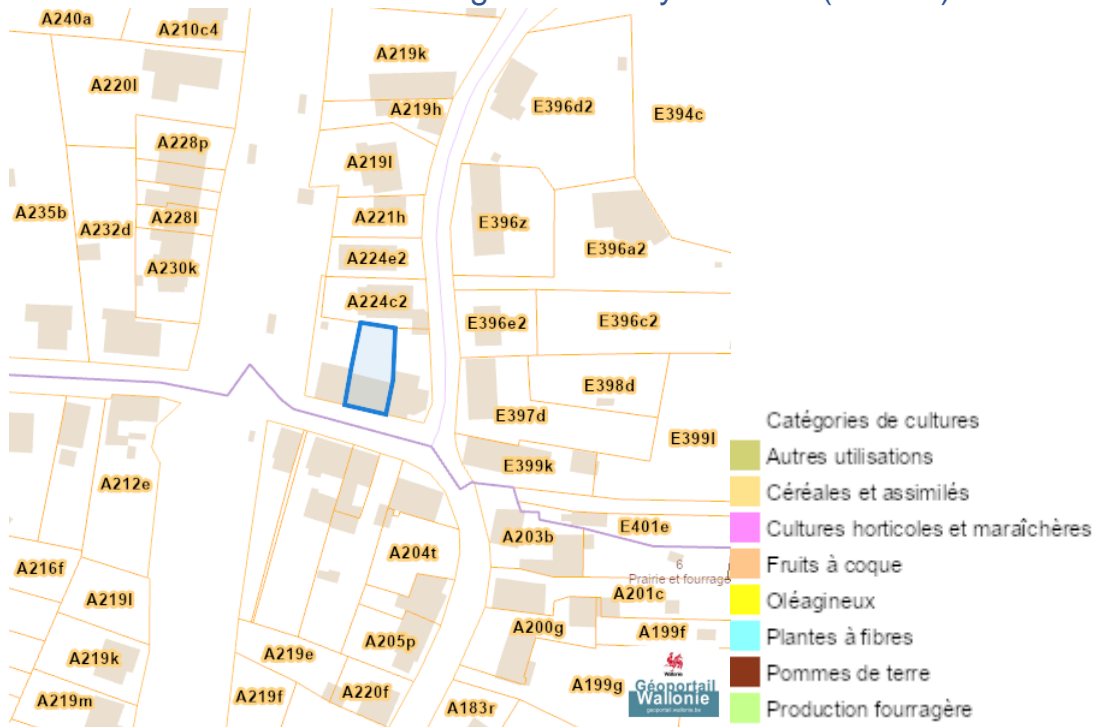
Conservation de la nature



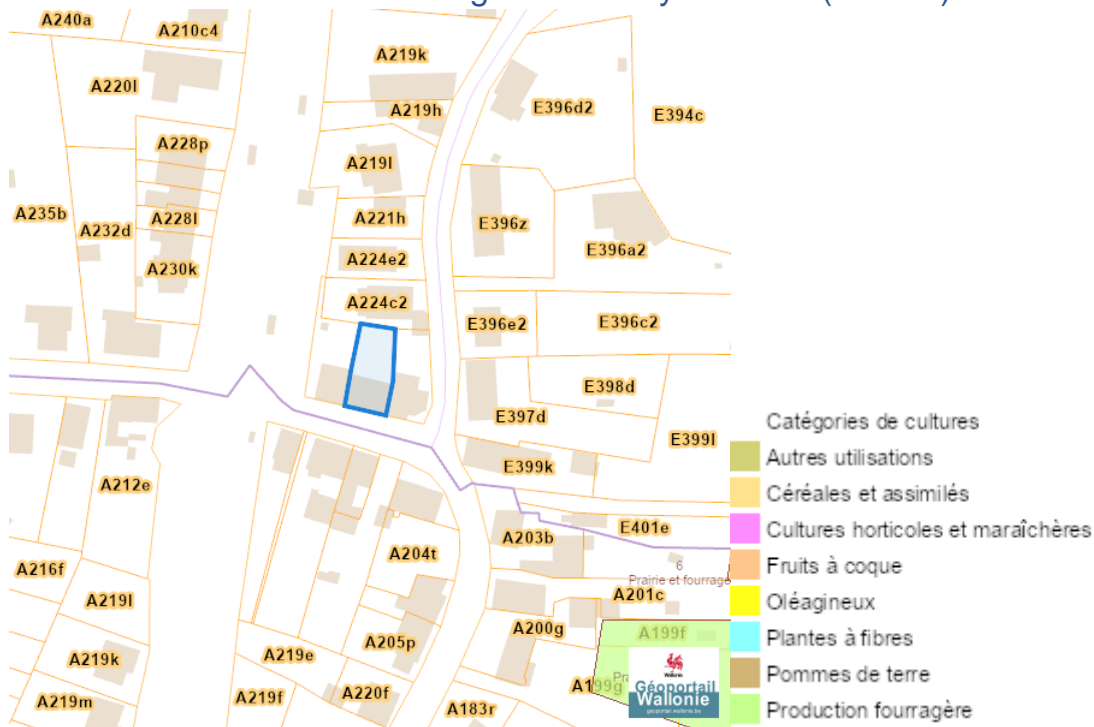
Peste porcine africaine



Parcelle agricole anonyme 2019 (SIGEC)

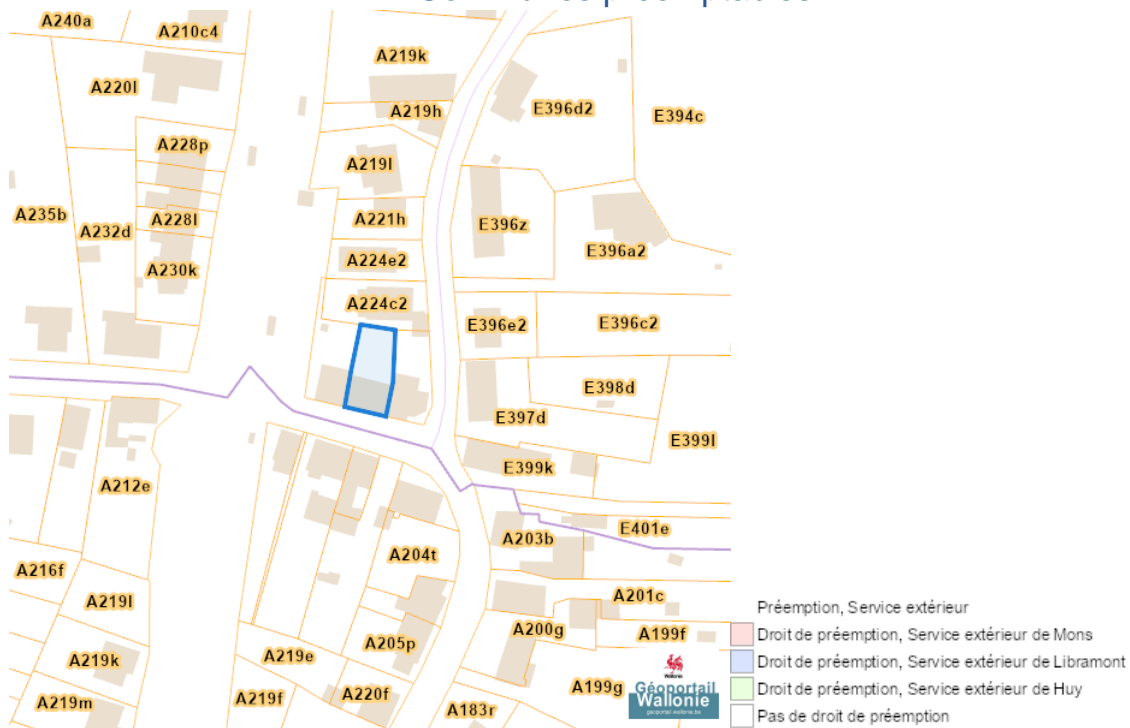


Parcelle agricole anonyme 2022 (SIGEC)

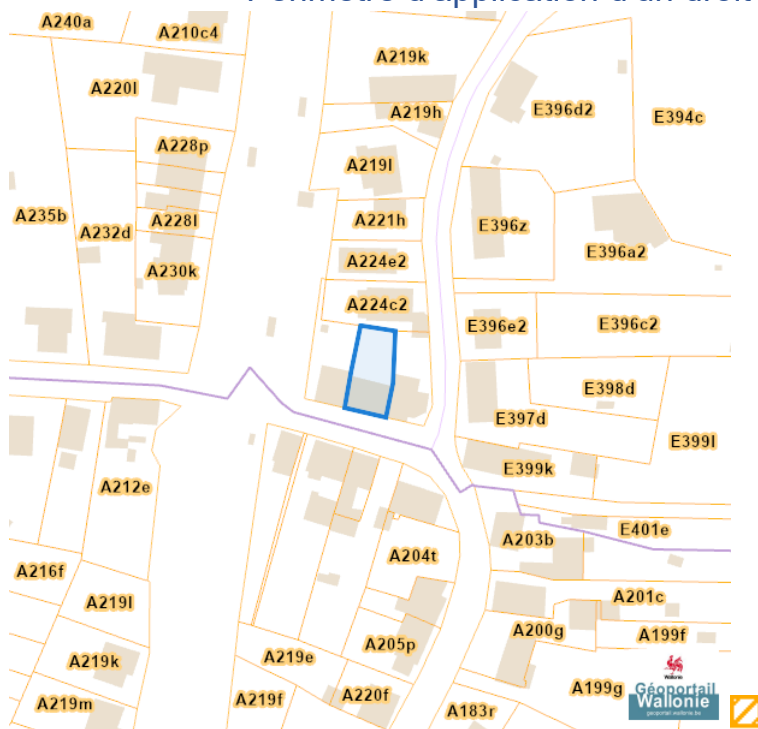


Droit de préemption

Communes préemptibles

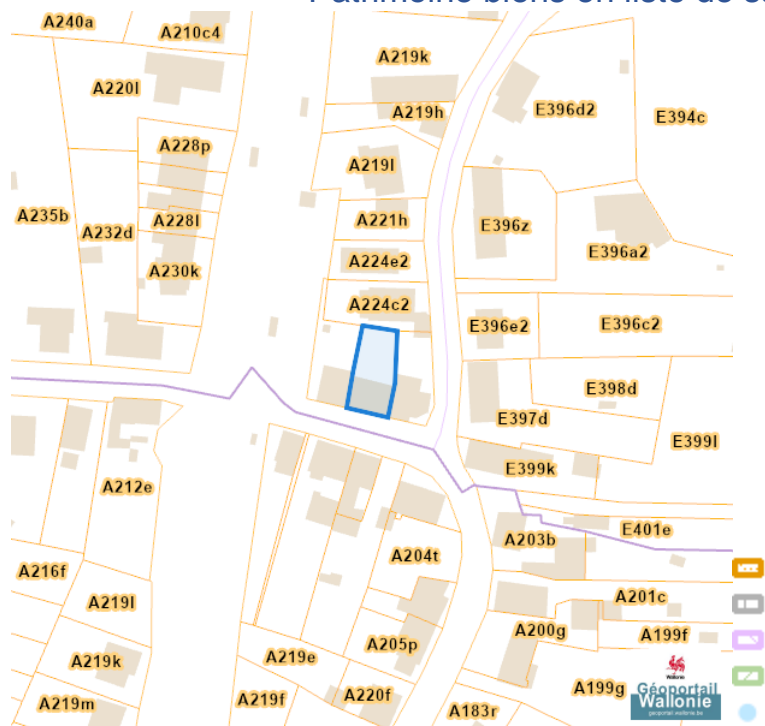


Périmètre d'application d'un droit de préemption

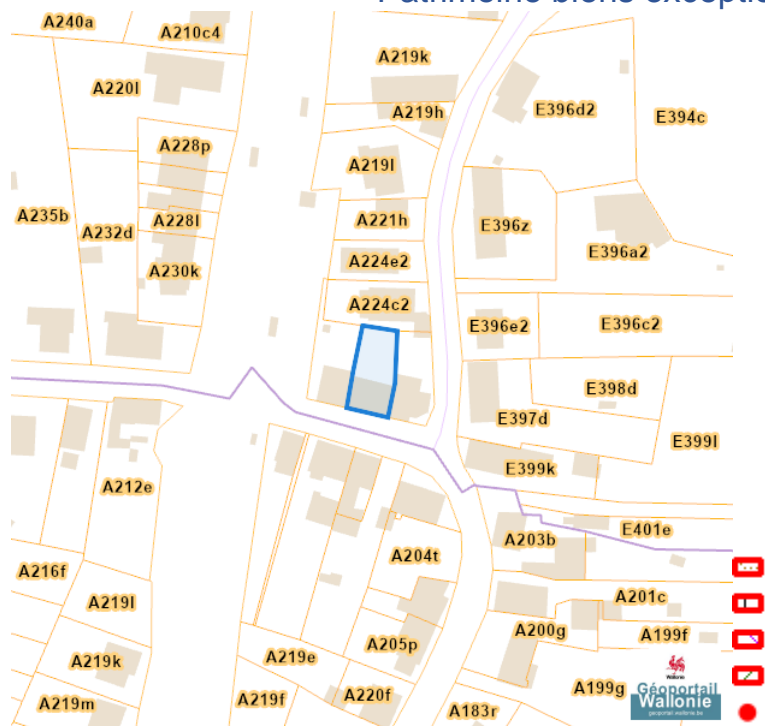


Patrimoine immobilier

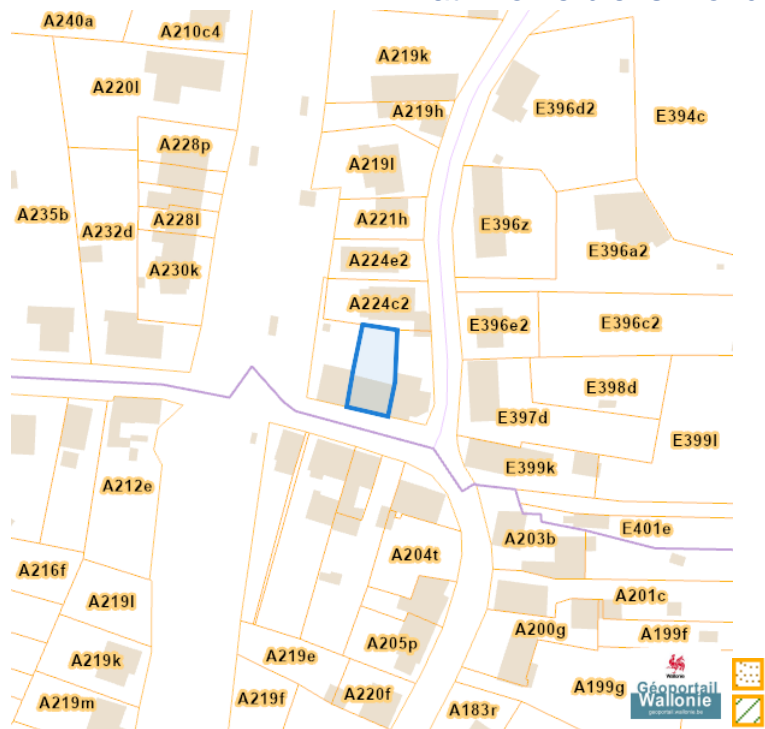
Patrimoine biens en liste de sauvegarde



Patrimoine biens exceptionnels



Patrimoine biens mondiaux

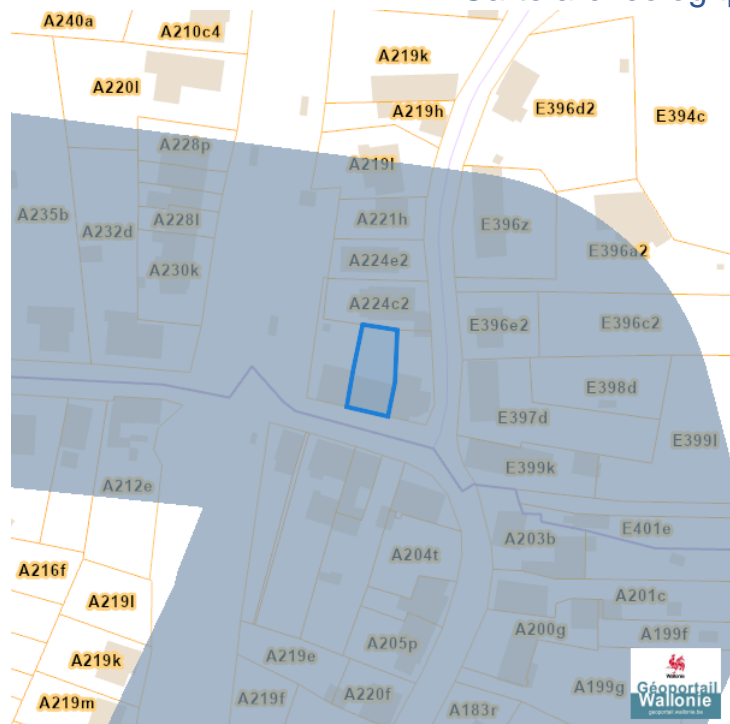


Patrimoine biens classés et zones de protection

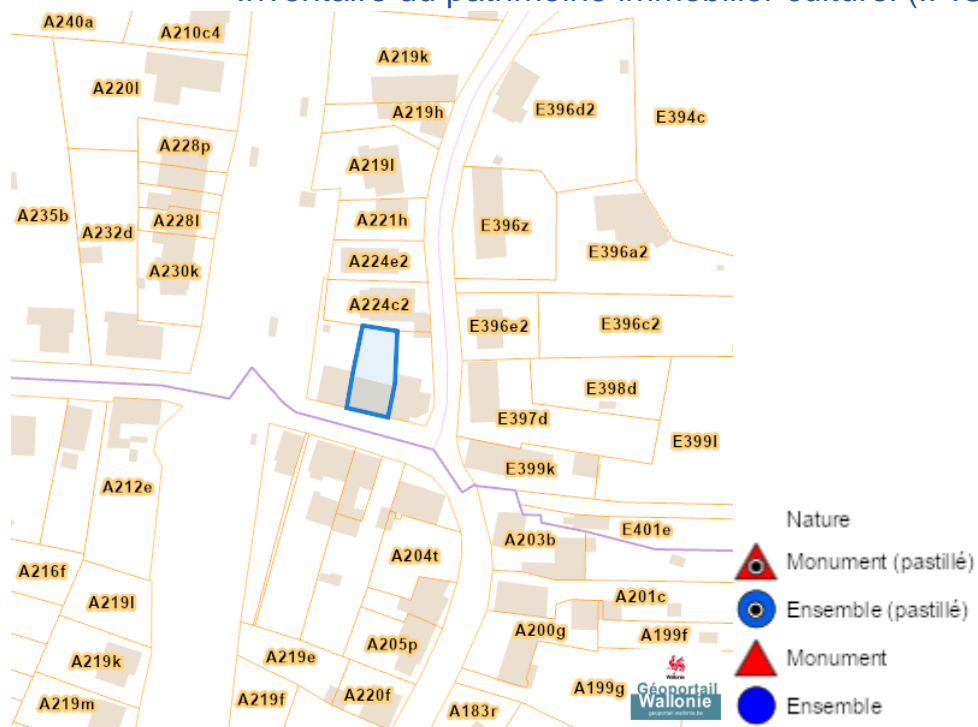


Rue Constant Wauters 120 +, 1390 Nethen

Carte archéologique



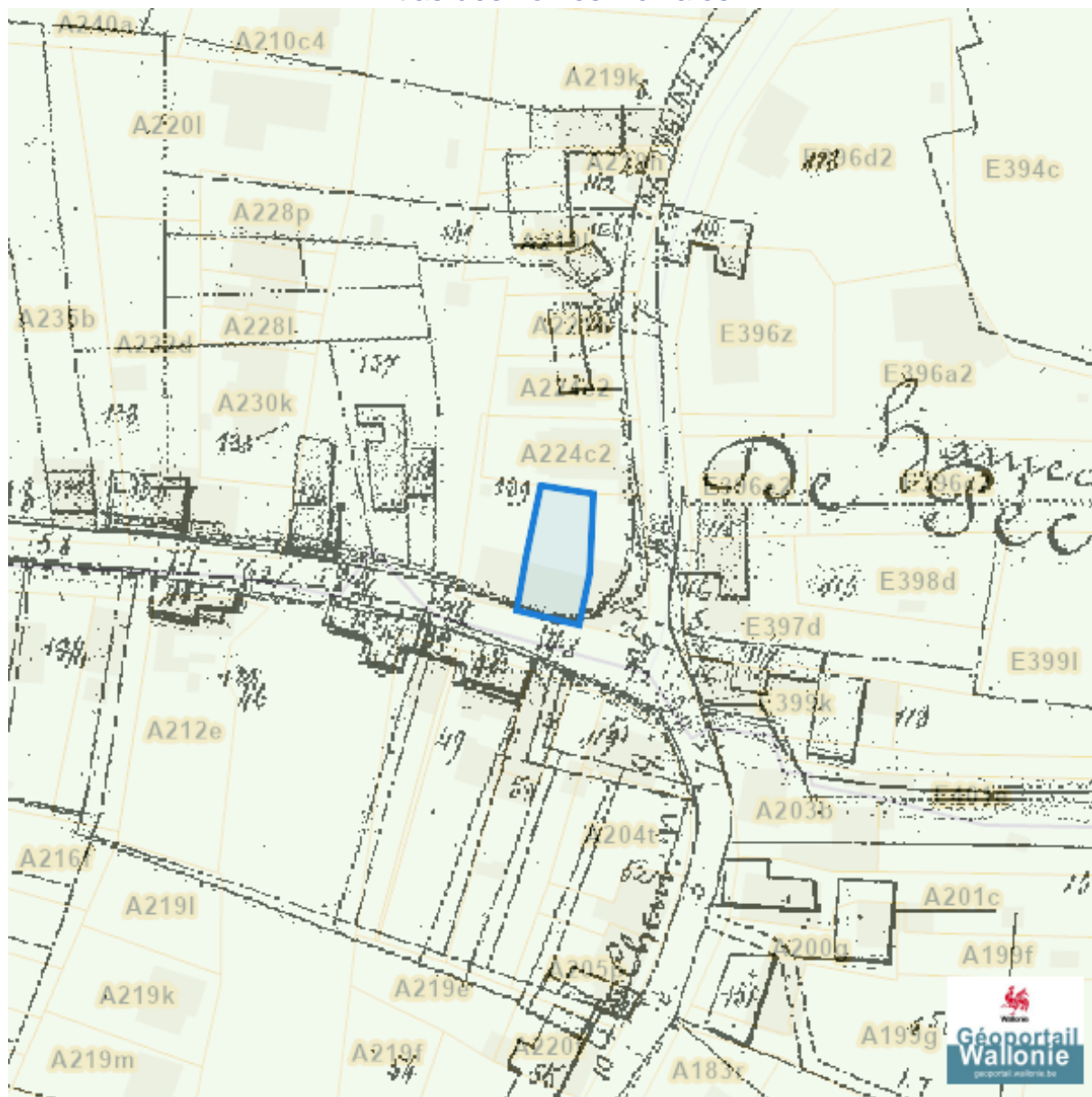
Inventaire du patrimoine immobilier culturel (IPIC)



Dossier: 24-10-5105/004

Cartes historiques

Atlas des voiries vicinales



Autres cartes

Réseau routier régional et bornes associées

