

DC à la carte




Rue de Pécrot 142, 1390 Nethen
25070A0224/00C002

Lieu
Environs
Cadastre
Plan régional
Amenagement du territoire
Sol et sous-sol
Eau
Nature
Droit de préemption
Patrimoine immobilier
Cartes historiques
Autres cartes

Dossier: 24-10-5105/005

Lieu



Environs



Cadastre



eservices.minfin.fgov.be

Dossier: 24-10-5105/005

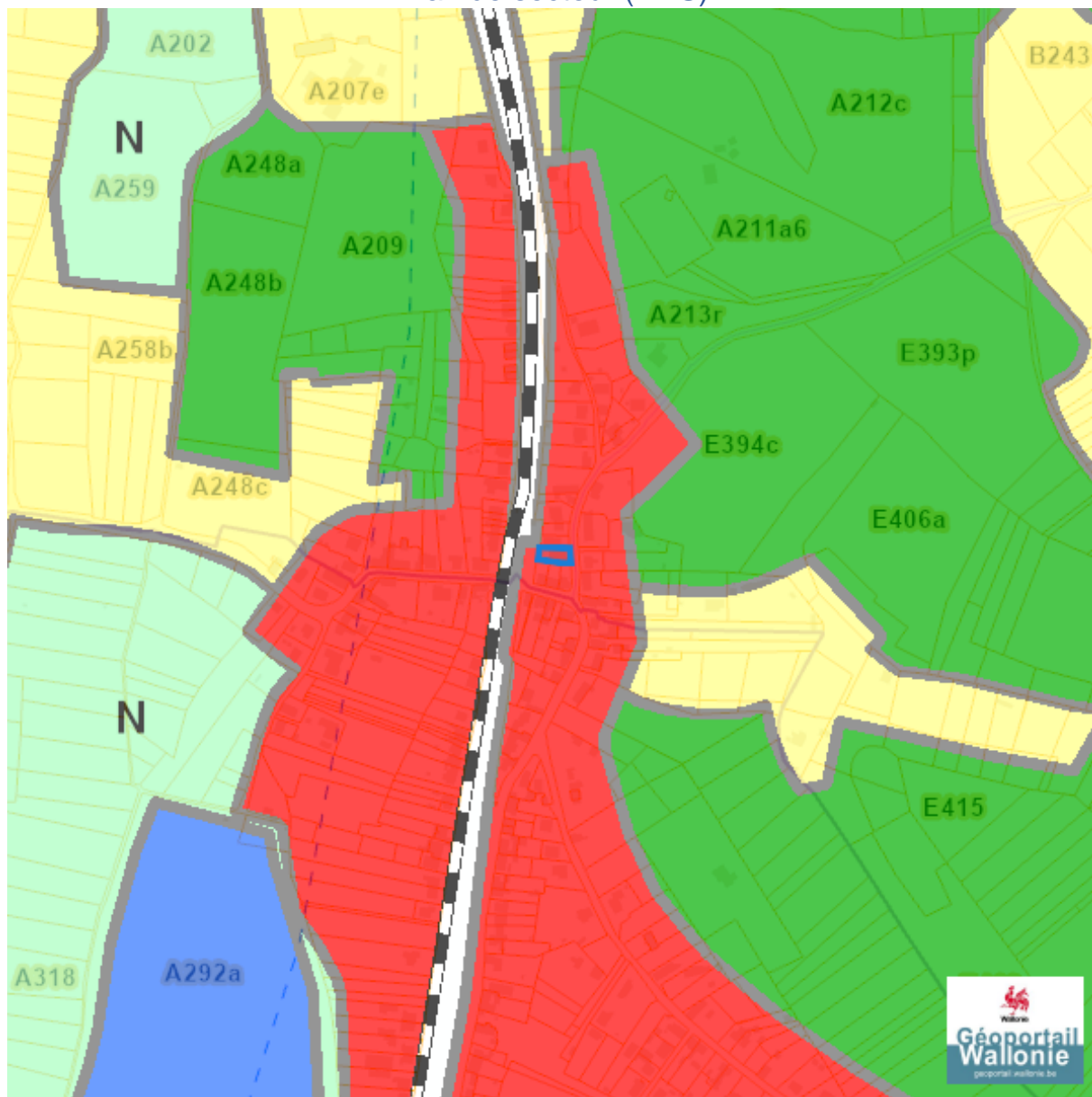
Situation fiscale



eservices.minfin.fgov.be






























Plan régional

Plan de secteur (PDS)



Dossier: 24-10-5105/005

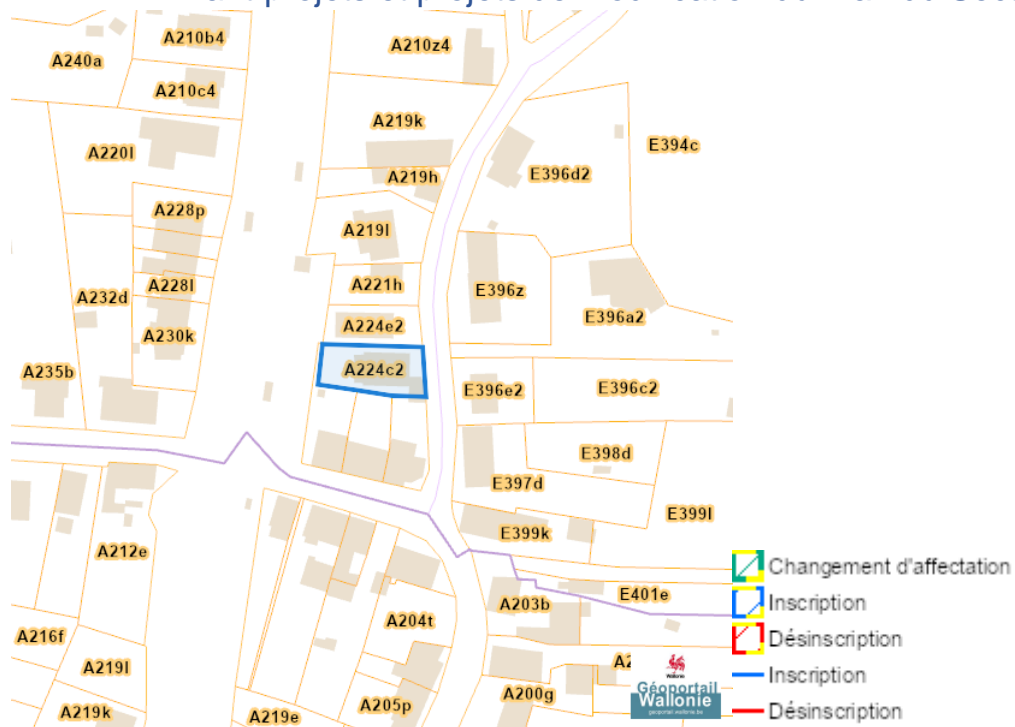
Rue de Pécrot 142, 1390 Nethen

	Habitat
	Habitat à caractère rural
	Habitat vert
	Services publics et équipements communautaires
	Centre d'enfouissement technique
	Centre d'enfouissement technique désaffecté
	Loisirs
	Servitude particulière
	Activité économique mixte
	Activité économique industrielle
	Activité économique spécifique Agro-Economique
	Activité économique spécifique Grande Distribution
	Activité économique spécifique Risque majeur
	Dépendances d'extraction
	Extraction à destination agricole
	Extraction à destination forestière
	Extraction à destination espaces verts
	Extraction à destination zone naturelle
	Aménagement communal concerté
	Aménagement communal concerté à caractère économique
	Enjeu communal
	Enjeu régional
	Agricole
	Forestière
	Espaces verts
	Naturelle
	Parc
	Eau
	Non affectée ("zone blanche")

Dossier: 24-10-5105/005

Rue de Pécrot 142, 1390 Nethen

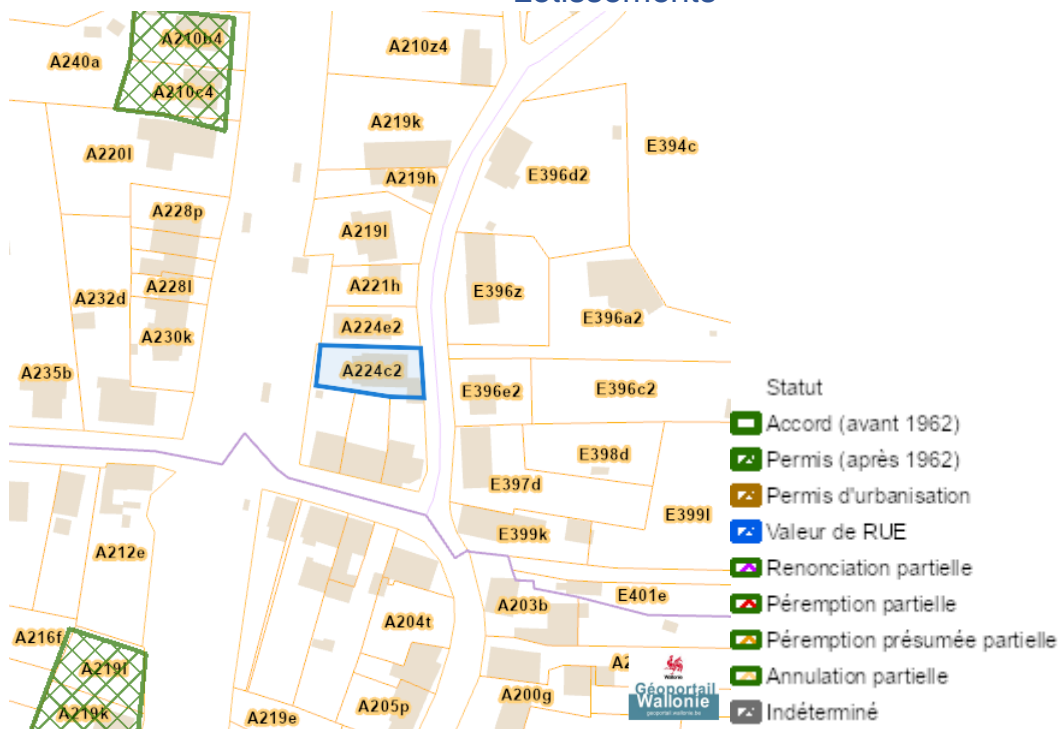
Avant-projets et projets de modification du Plan du Secteur



Dossier: 24-10-5105/005

Aménagement du territoire

Lotissements



Plan Habitat Permanent



Périmètres de remembrement urbain (PRU)

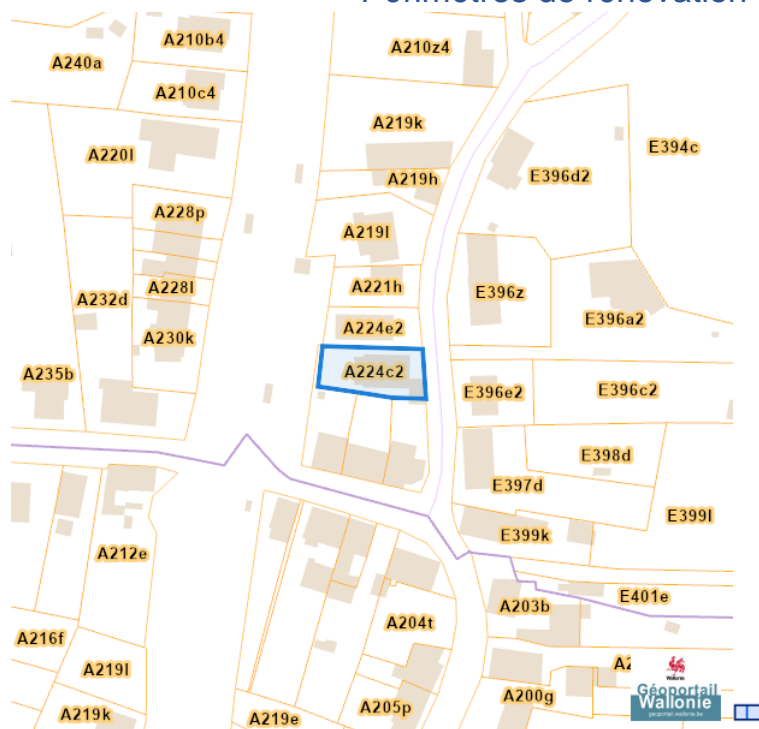


Périmètres de reconnaissance économique (PRE)



Rue de Pécrot 142, 1390 Nethen

Périmètres de rénovation urbaine



Périmètres de revitalisation urbaine



Dossier: 24-10-5105/005

Rue de Pécrot 142, 1390 Nethen

Schéma d'Orientation Local (SOL)

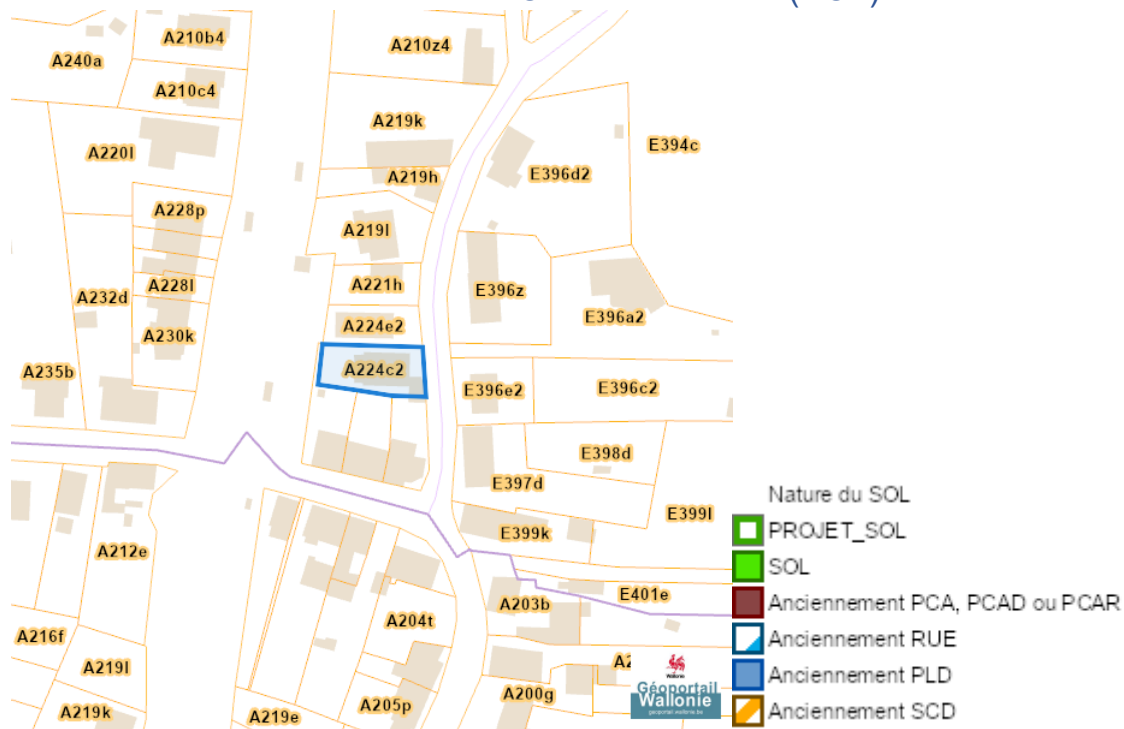
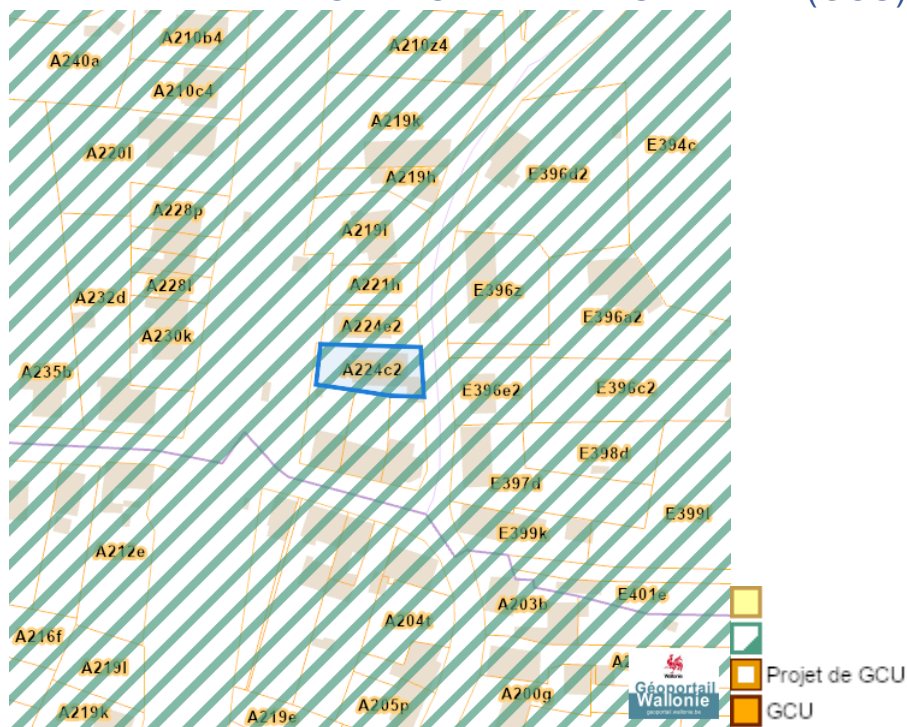


Schéma de Développement Communal (SDC)

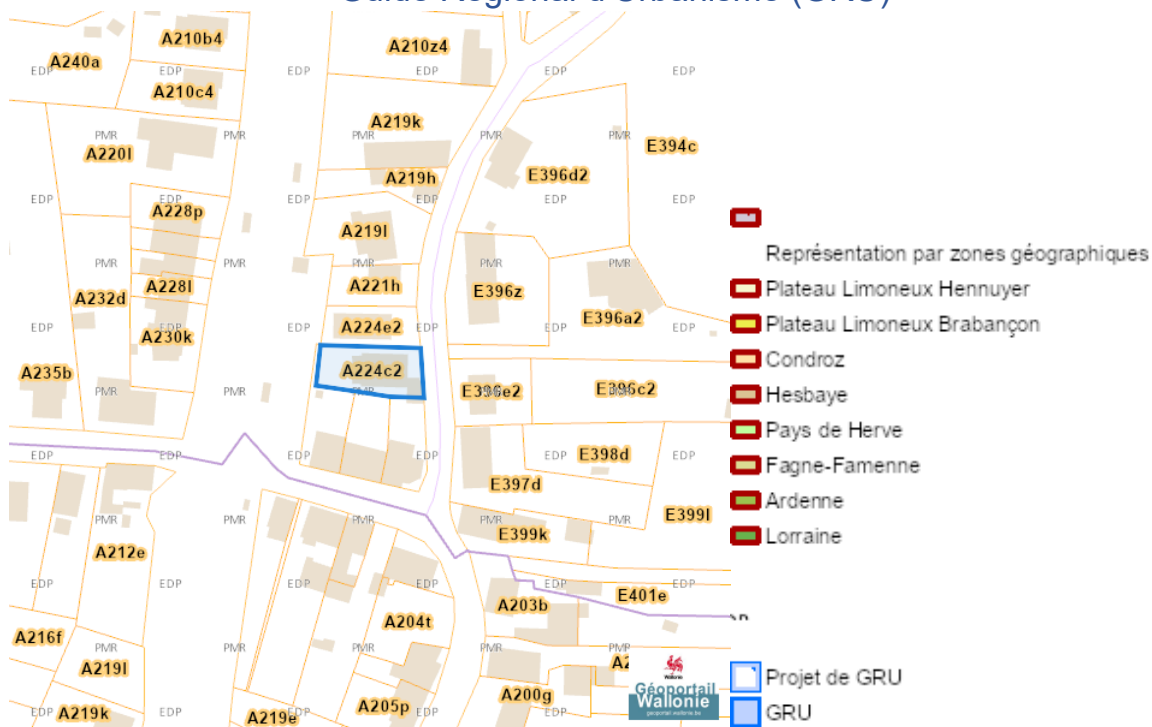


Dossier: 24-10-5105/005

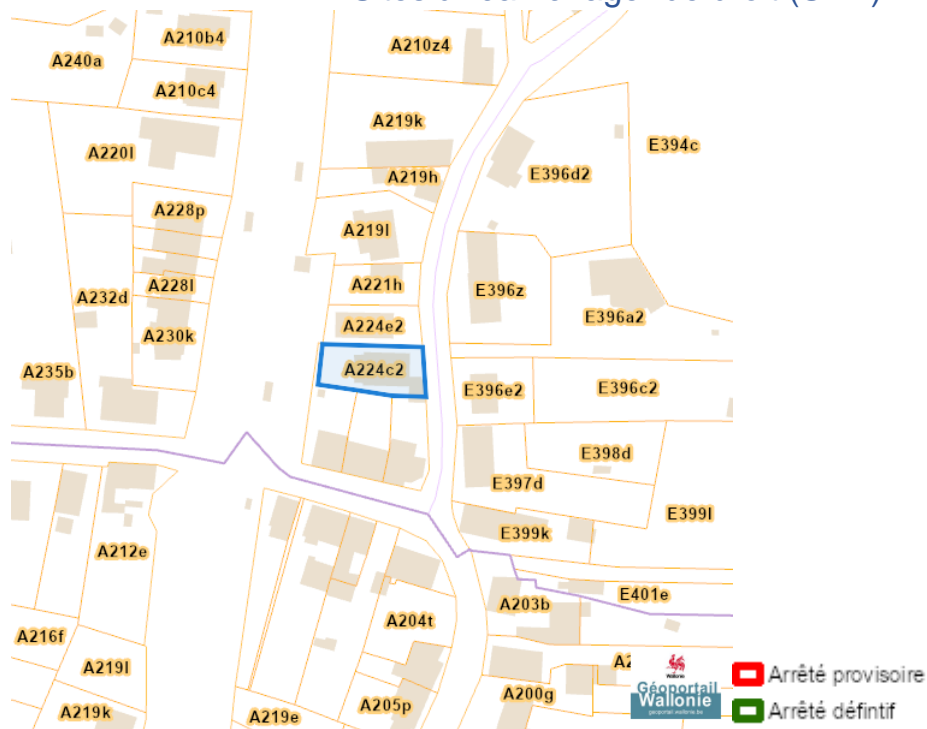
Guide Communal d'Urbanisme (GCU)



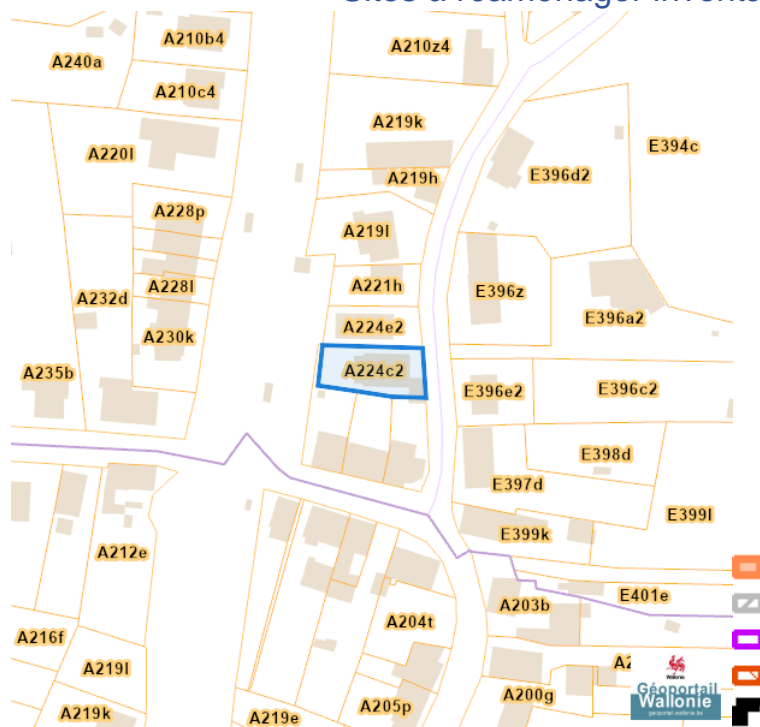
Guide Régional d'Urbanisme (GRU)



Sites à réaménager de droit (SAR)



Sites à réaménager inventaire (ISA)

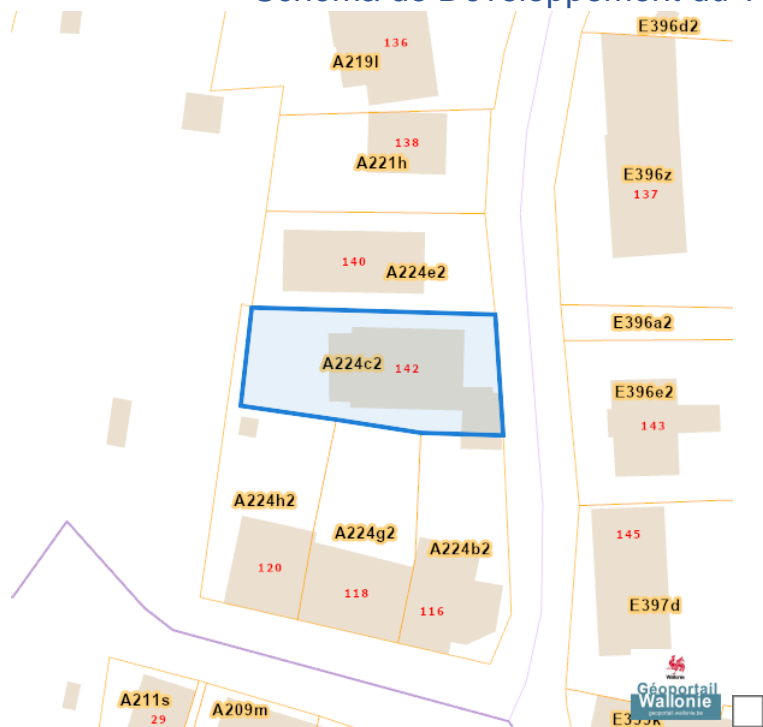


Rue de Pécrot 142, 1390 Nethen

Taxation des bénéficiaires résultant d'une révision du plan de secteur



Schéma de Développement du Territoire (SDT)

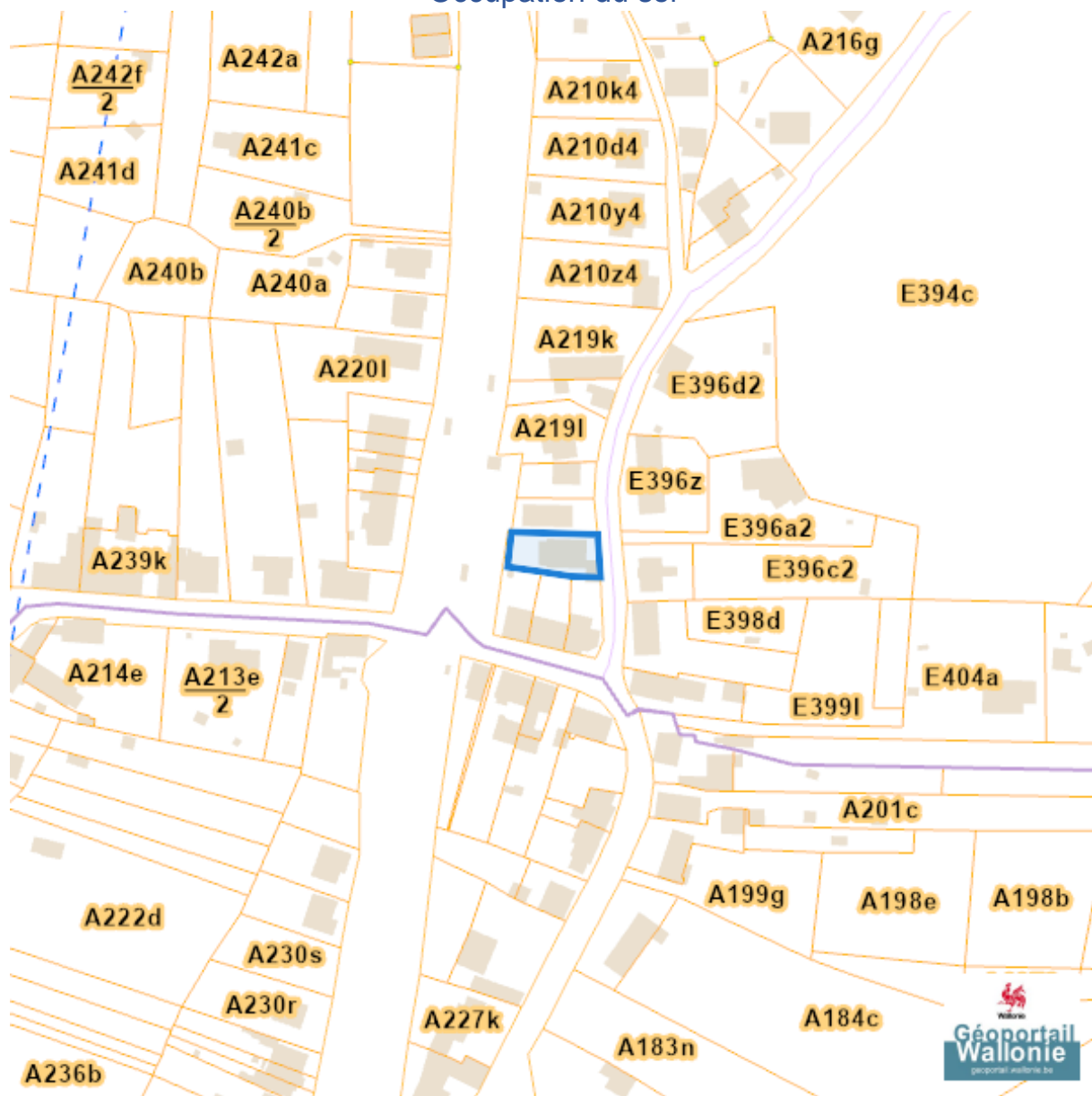


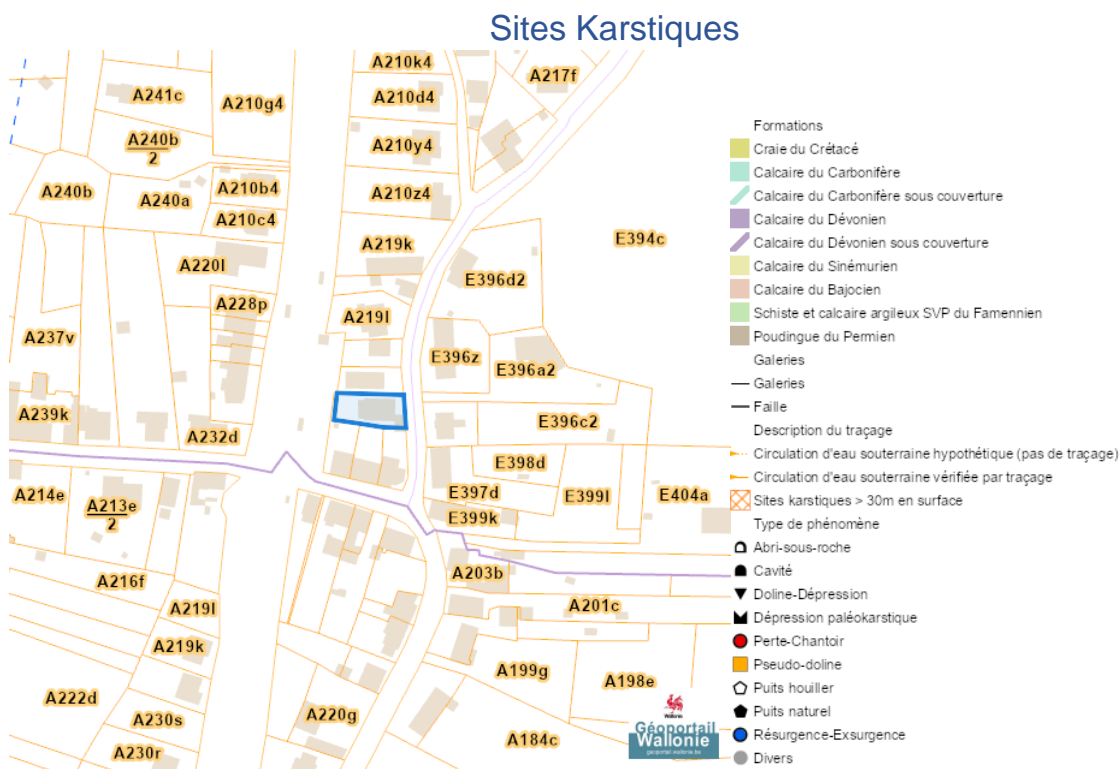
Dossier: 24-10-5105/005



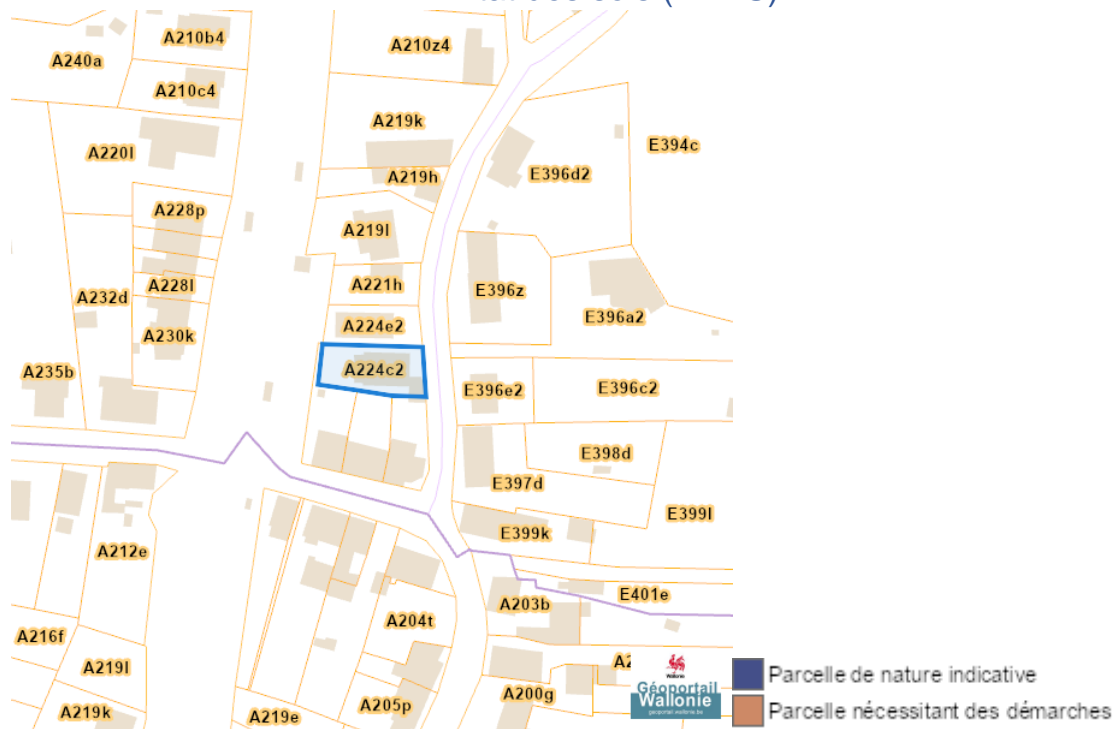
Sol et sous-sol

Occupation du sol

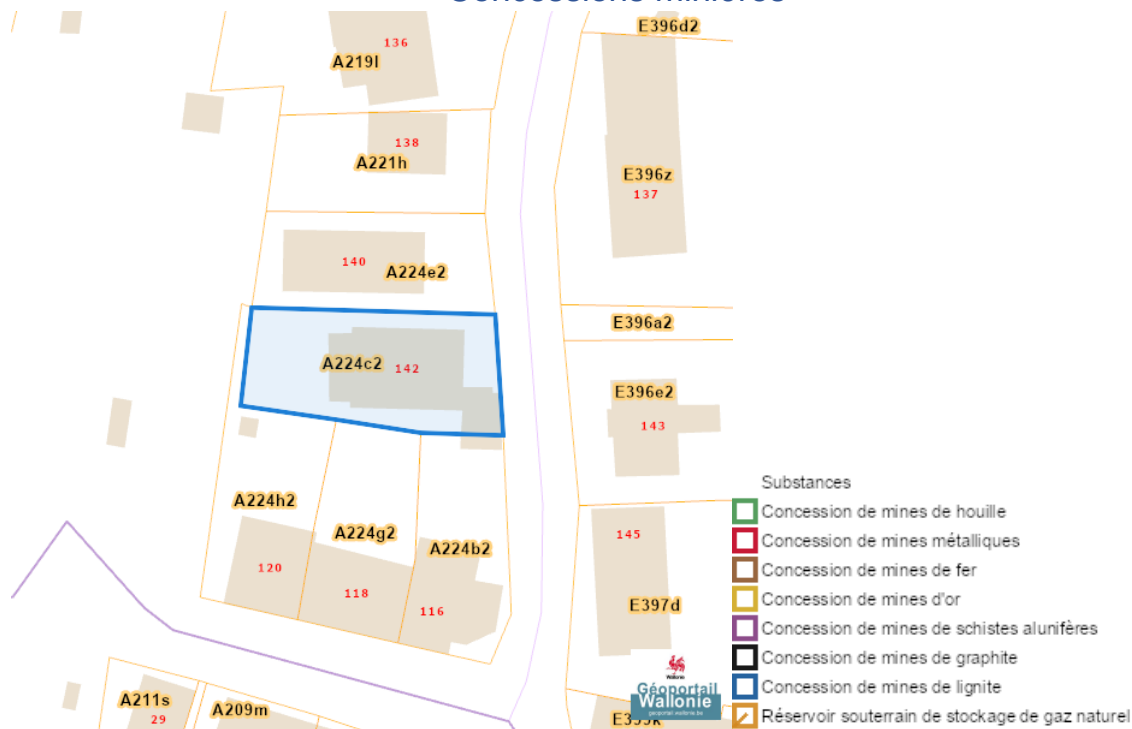




Etat des sols (BDES)

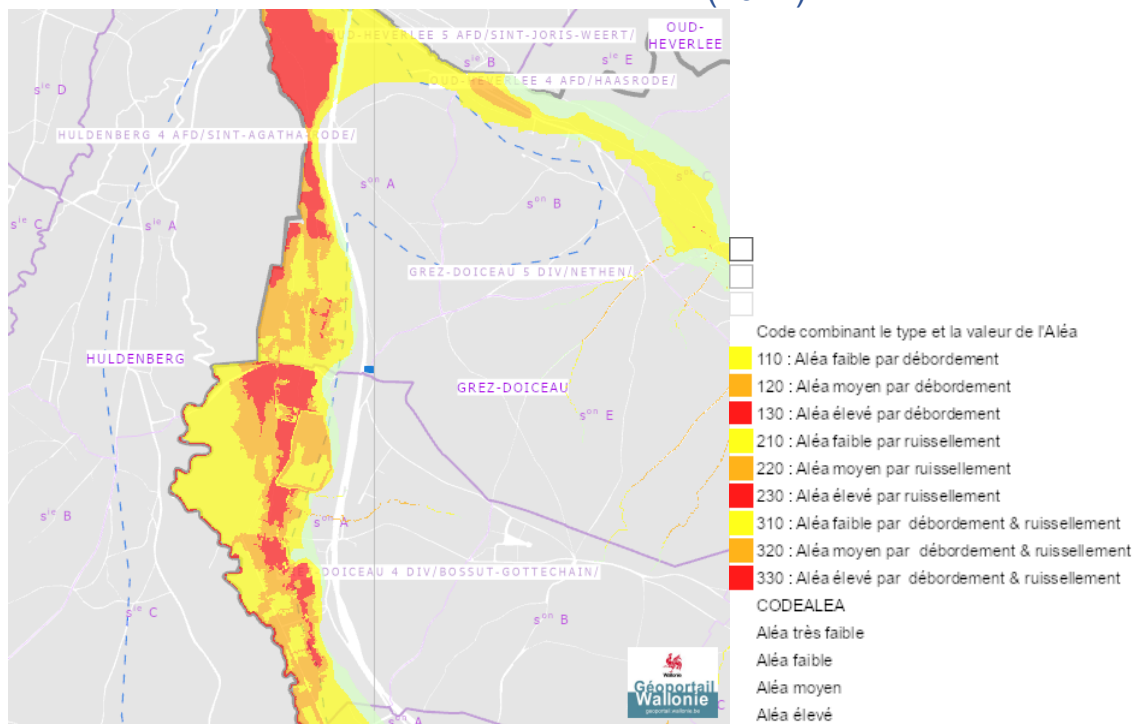


Concessions minières

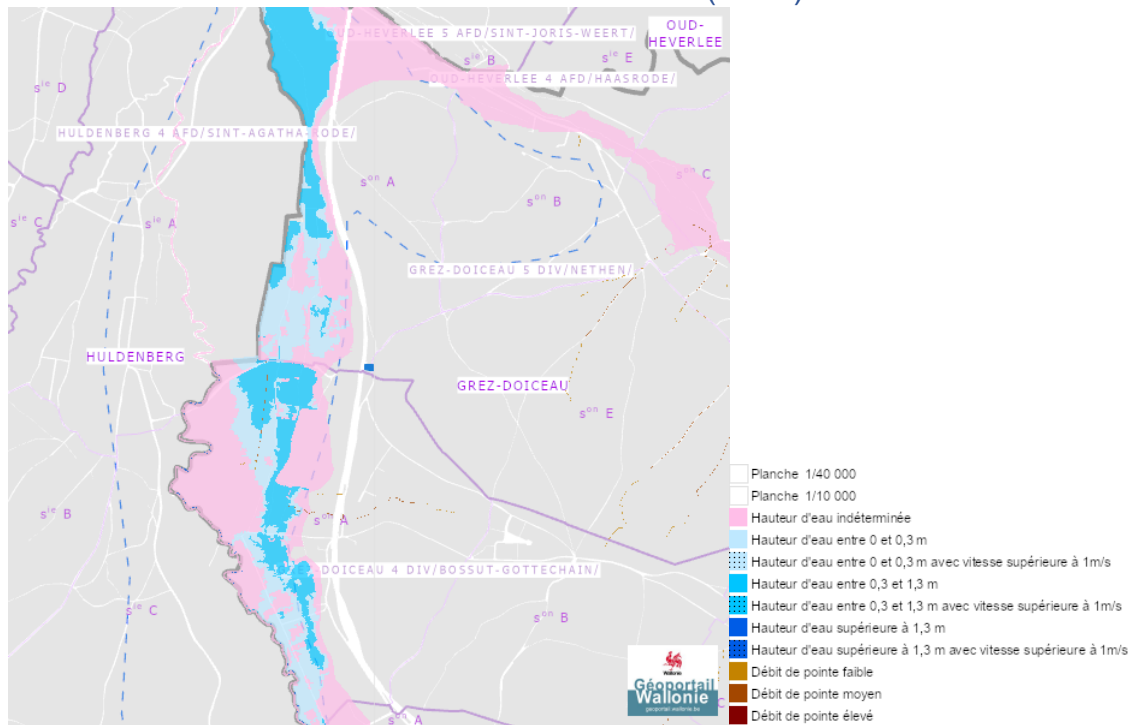


Eau

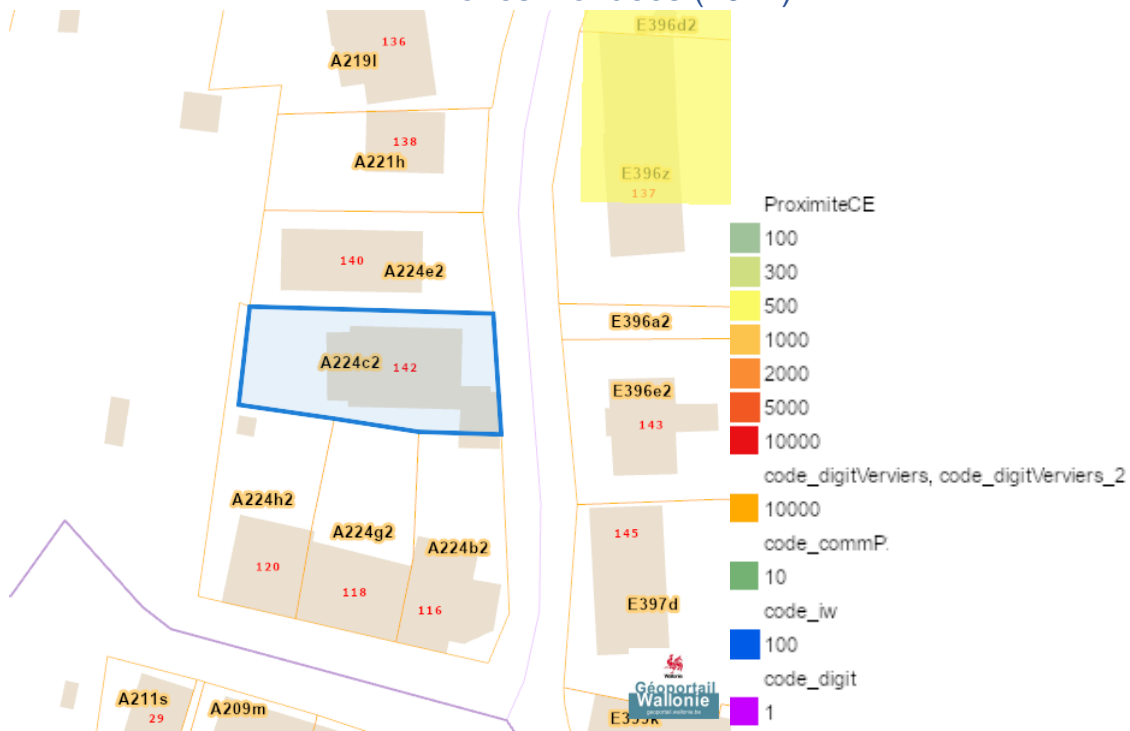
Aléa d'inondation (2021)



Zones inondables (2021)



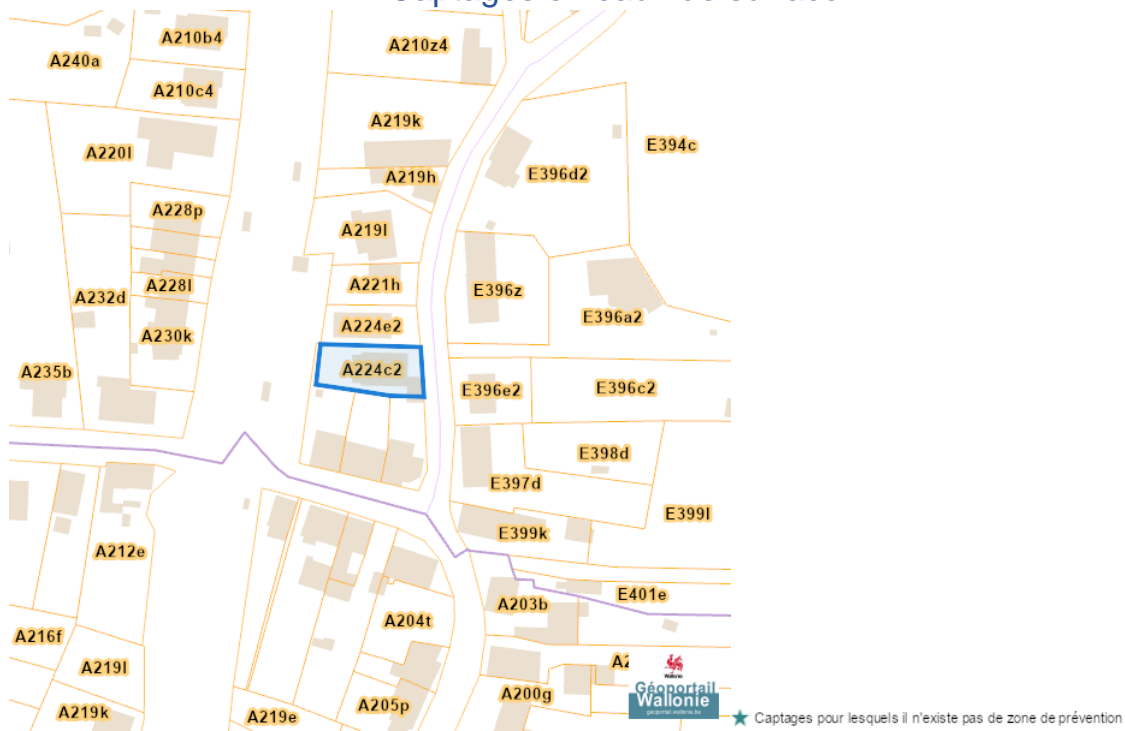
Zones inondees (2021)



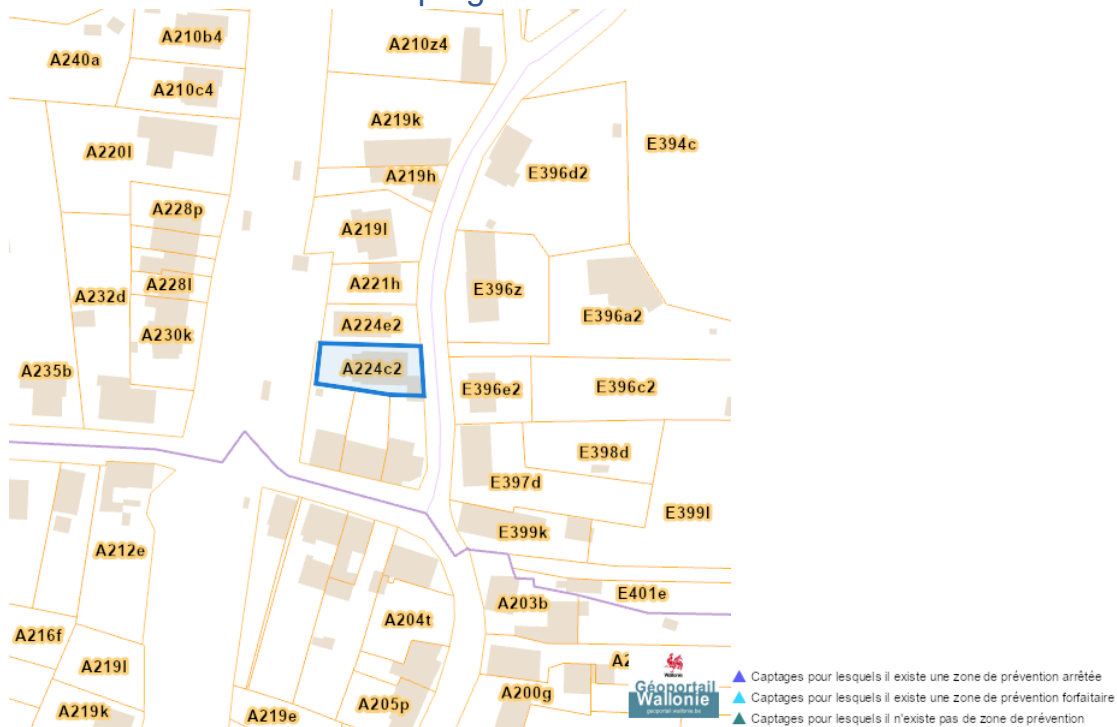
Zones inondees IDW (2021)



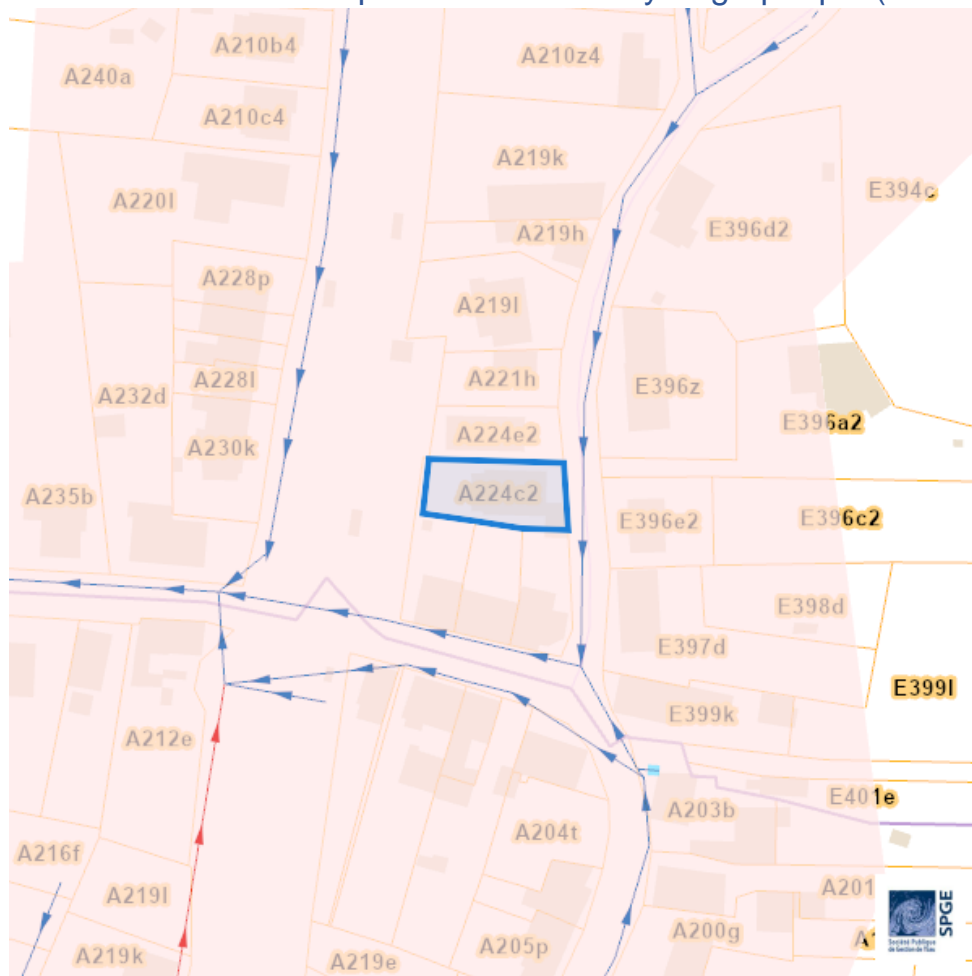
Captages en eaux de surface




































Captages en eaux souterraines



Plan d'Assainissement par Sous-bassin Hydrographique (PASH)

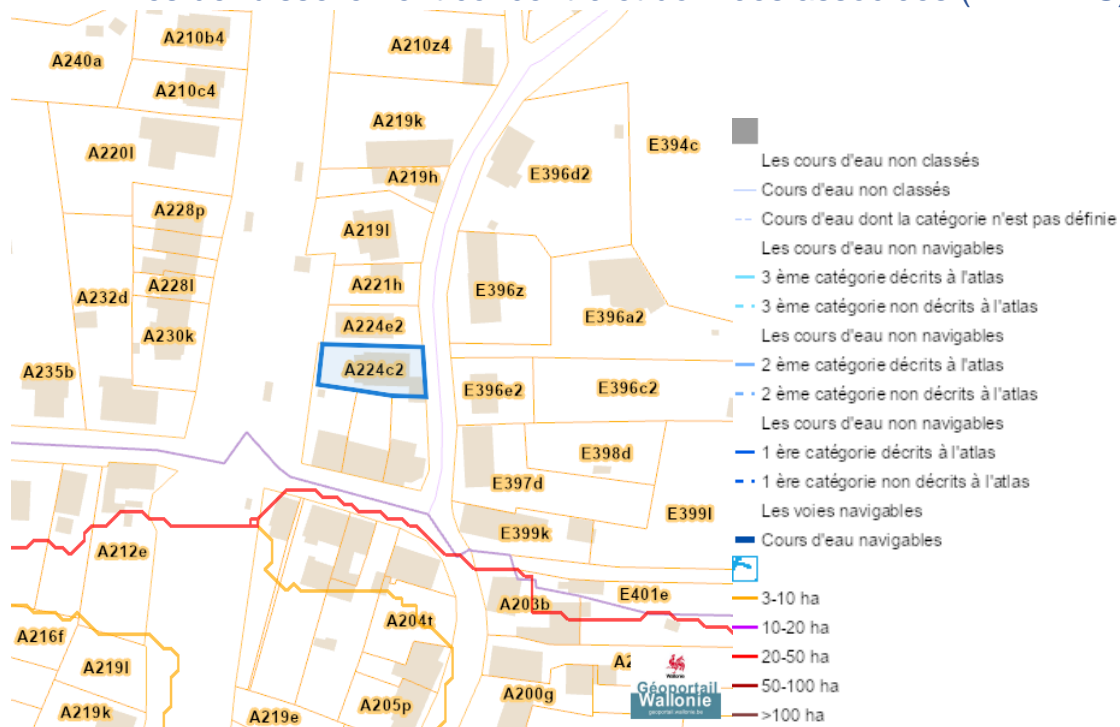


Rue de Pécrot 142, 1390 Nethen

- Assainissement collectif
 -  Collectif | Collectif (RAC), <Null>
 -  Collectif hors zone urbanisable
- Assainissement autonome
 -  Autonome | Autonome (RAA), <Null>
- Assainissement transitoire
 -  Transitoire
- Collecteurs gravitaires
 -  Collecteur gravitaire - Existant (localisation vérifiée)
 -  Collecteur gravitaire - Existant (schématique, localisation à vérifier)
 -  Collecteur gravitaire - En construction
 -  Collecteur gravitaire - Existence à vérifier auprès commune
- Collecteurs sous pression
 -  Collecteur sous pression - Existant (localisation vérifiée)
 -  Collecteur sous pression - Existant (localisation à vérifier)
 -  Collecteur sous pression - En construction
 -  Collecteur sous pression - Existence à vérifier auprès commune
- Type de système
 -  Strictement eaux usées
 -  Strictement eaux claires
- Unitaire (eaux usées et claires)
 - Egout gravitaire
 -  Egout gravitaire - Existant (localisation vérifiée)
 -  Egout gravitaire - Existant (schématique, localisation à vérifier)
 -  Egout gravitaire - En construction
 -  Egout gravitaire - Existence à vérifier auprès commune
 - Egout sous pression
 -  Egout sous pression - Existant (localisation vérifiée)
 -  Egout sous pression - Existant (schématique, localisation à vérifier)
 -  Egout sous pression - En construction
 -  Egout sous pression - Existence à vérifier auprès commune
- SP assainissement
 -  Existant
 -  En construction
 -  A réaliser
- SP démergement
 -  Existant
 -  En construction
 -  A réaliser
- Publiques
 -  Existant
 -  En construction
 -  A réaliser
 -  A déclasser
 -  Hors Wallonie

Rue de Pécrot 142, 1390 Nethen

Axes de ruissellement concentré et données associées (LIDAXES)



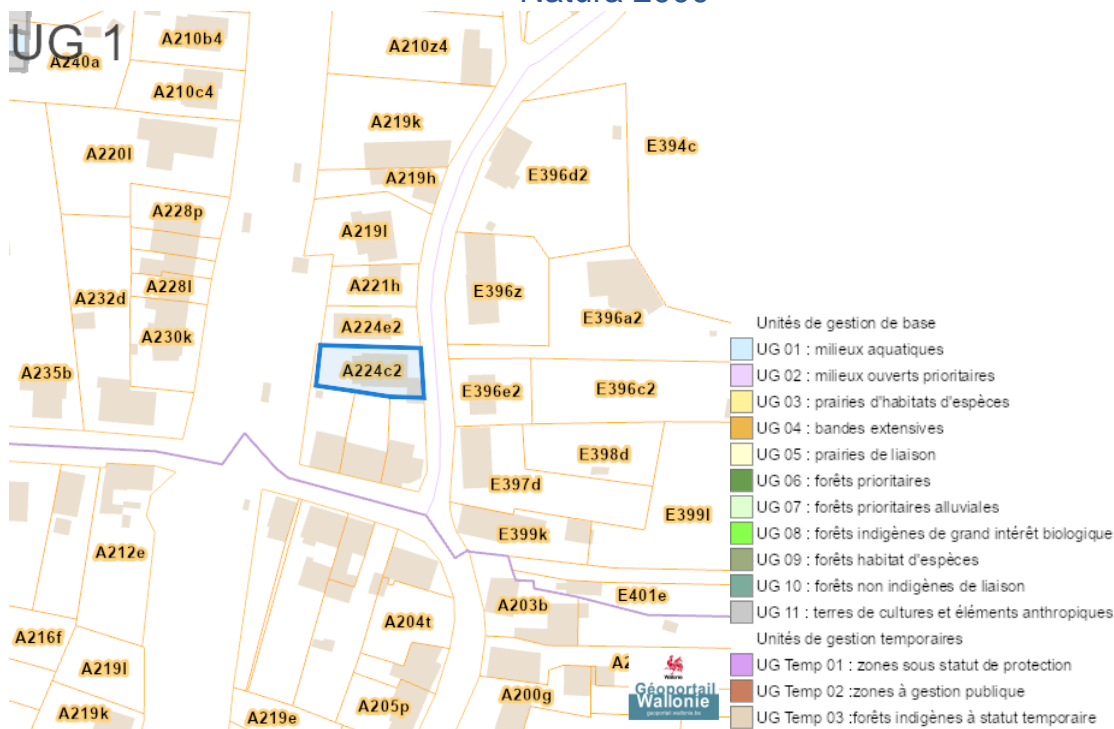
Dossier: 24-10-5105/005

Nature

Arbres et haies remarquables (AHREM)

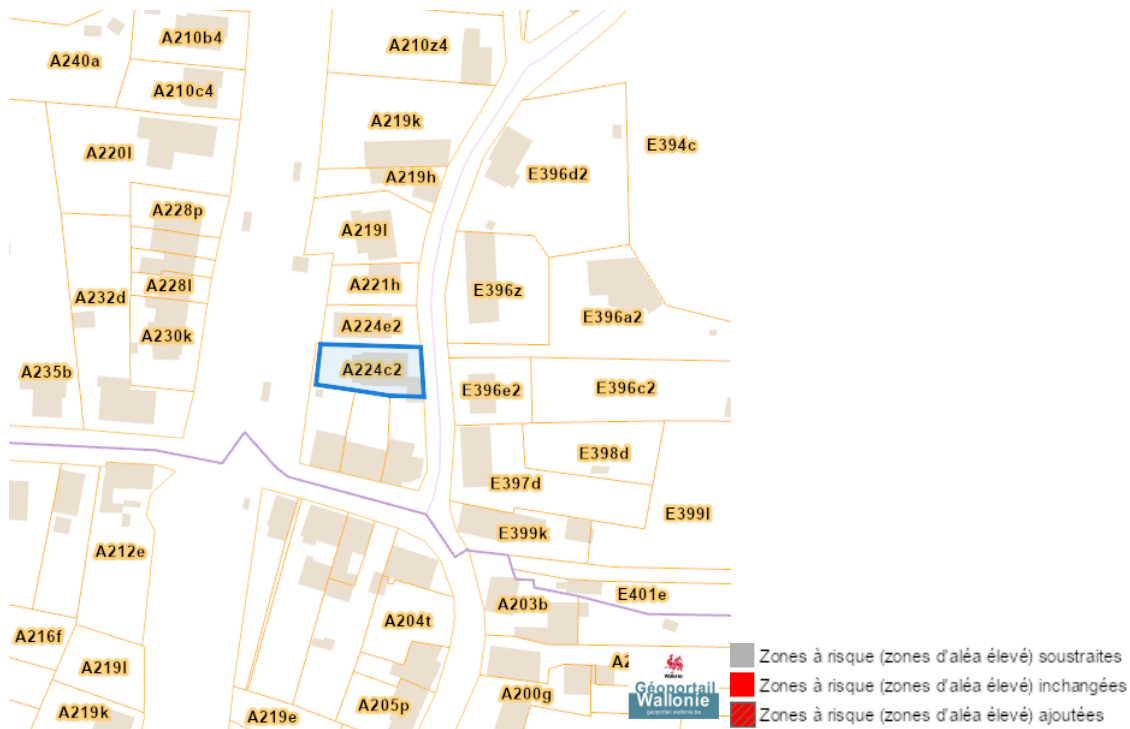


Natura 2000

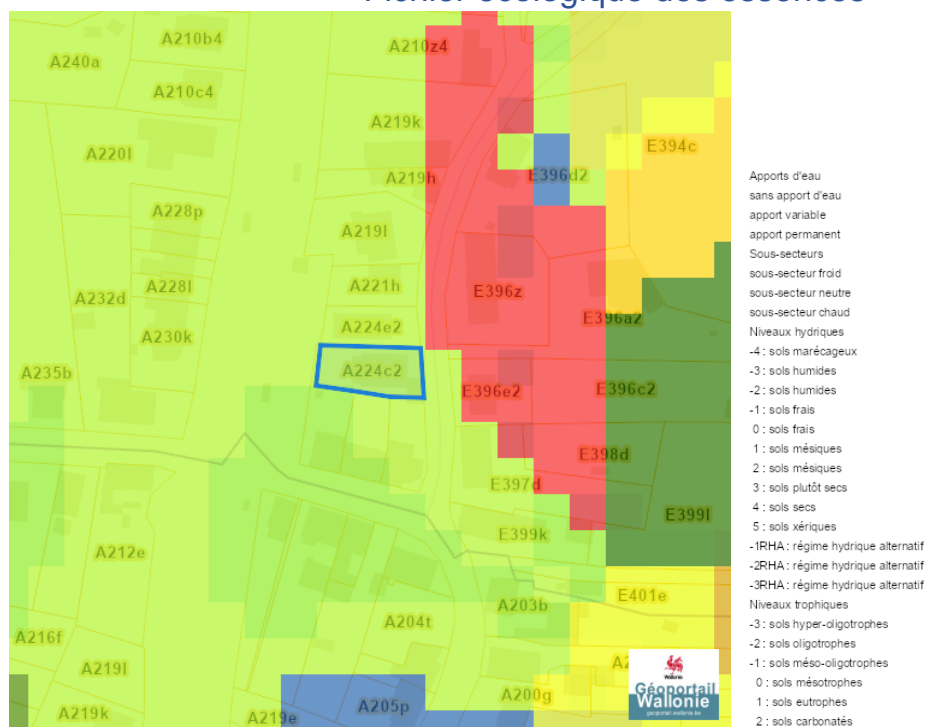


Rue de Pécrot 142, 1390 Nethen

Loi sur le contrat d'assurance terrestre

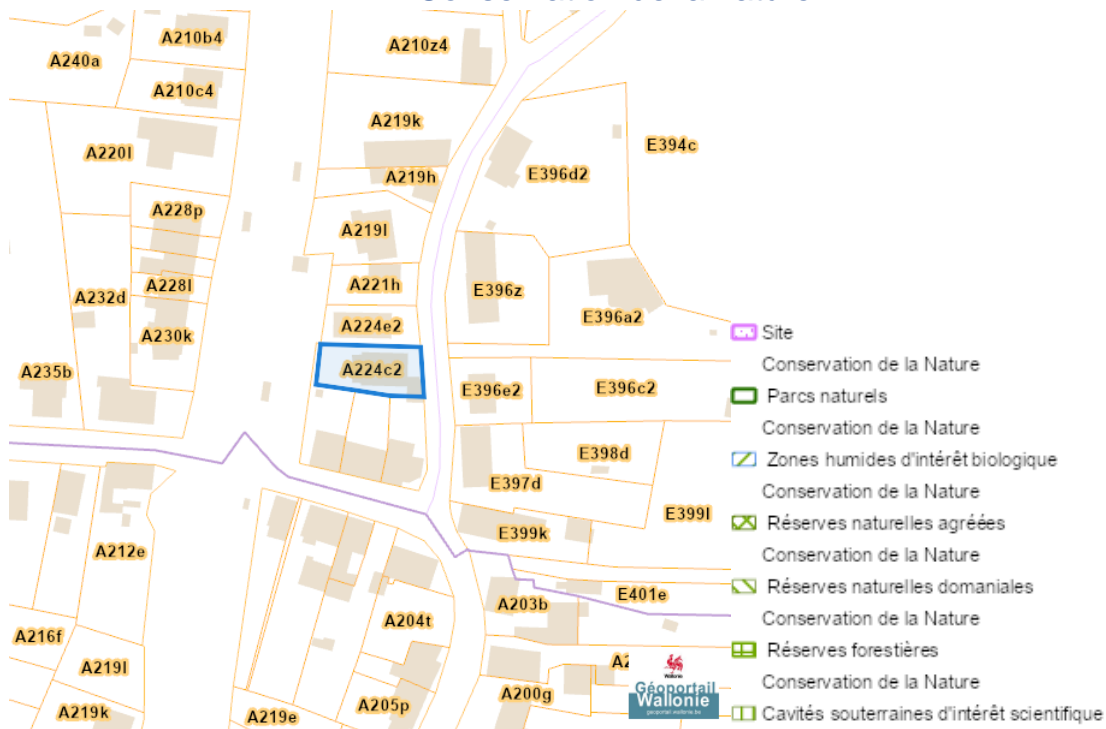


Fichier écologique des essences

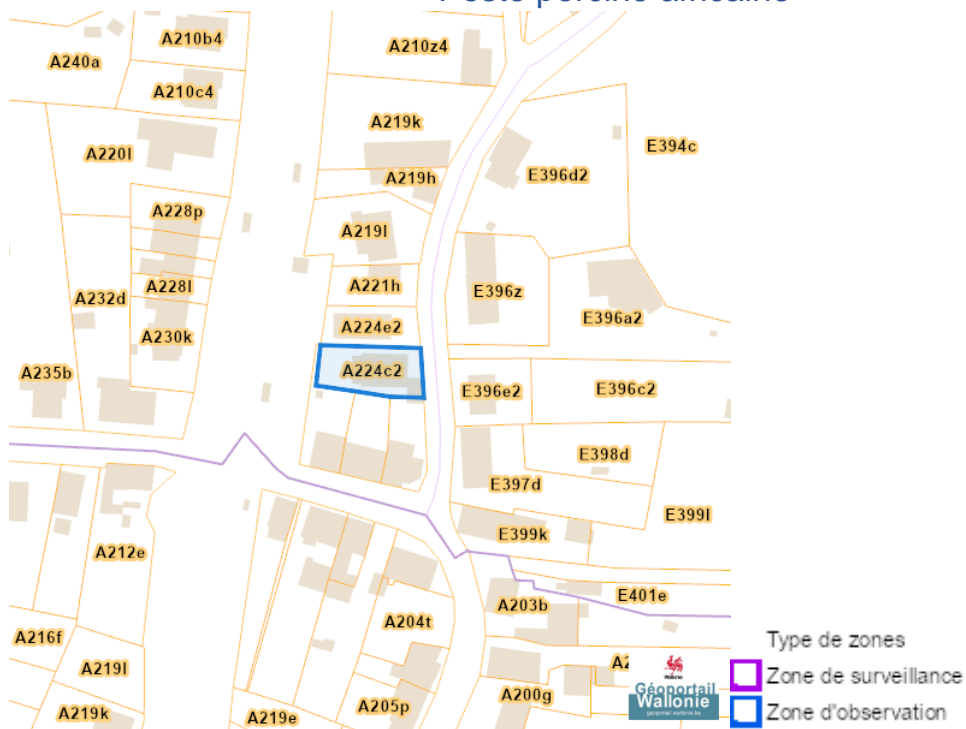


Dossier: 24-10-5105/005

Conservation de la nature

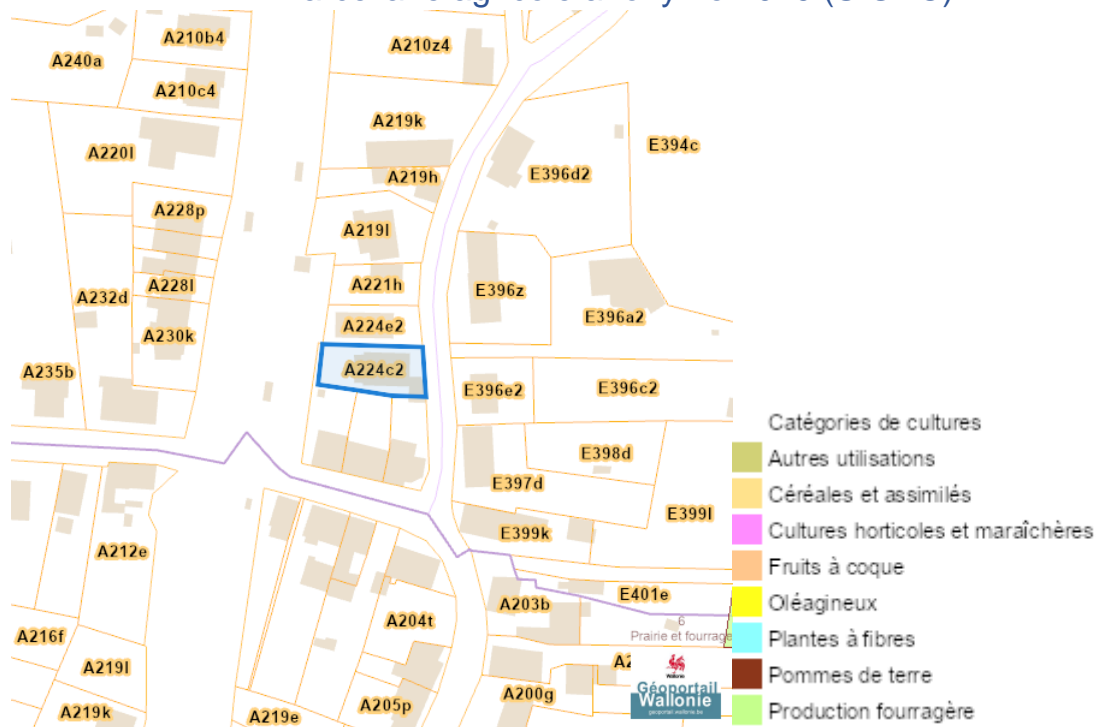


Peste porcine africaine

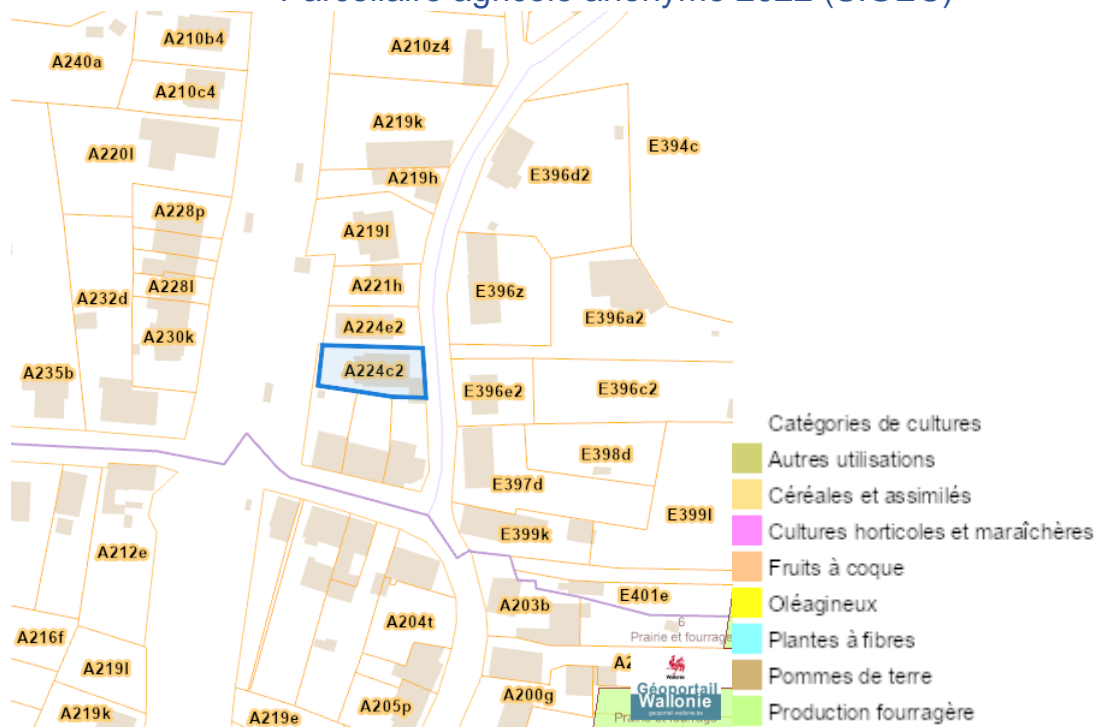


Rue de Pécrot 142, 1390 Nethen

Parcelle agricole anonyme 2019 (SIGEC)



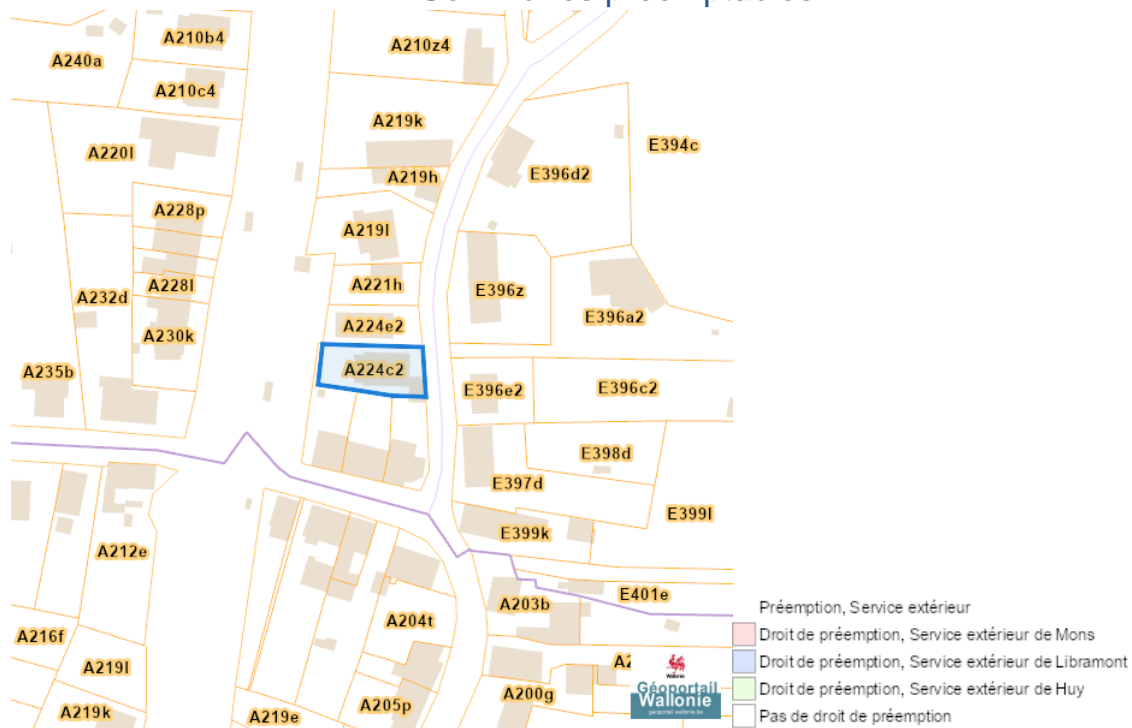
Parcelle agricole anonyme 2022 (SIGEC)



Dossier: 24-10-5105/005

Droit de préemption

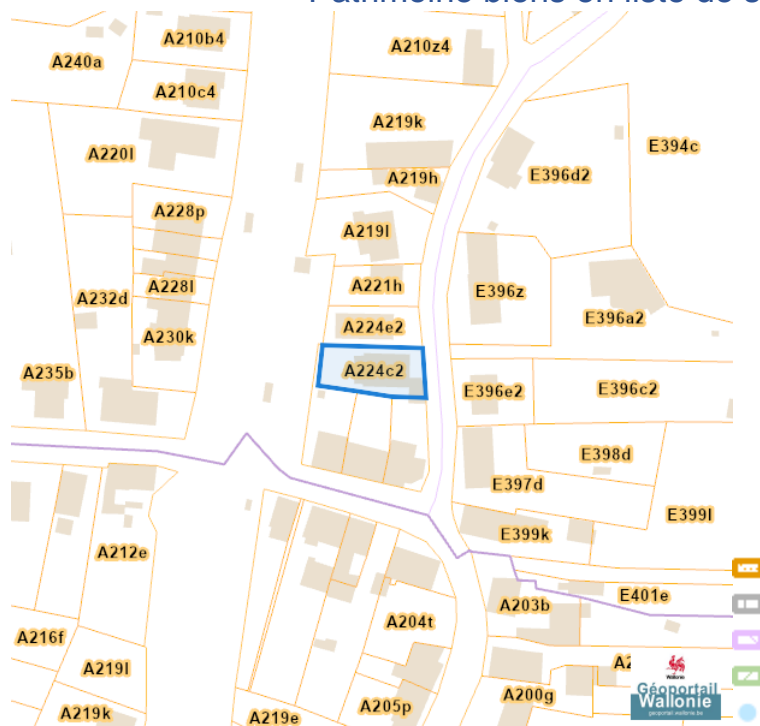
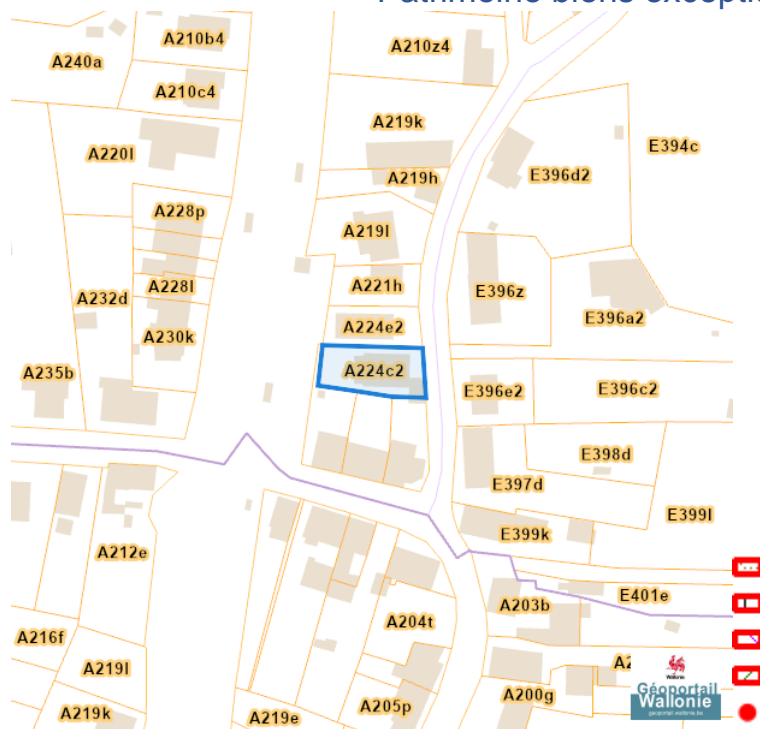
Communes préemptibles



Périmètre d'application d'un droit de préemption



Patrimoine immobilier

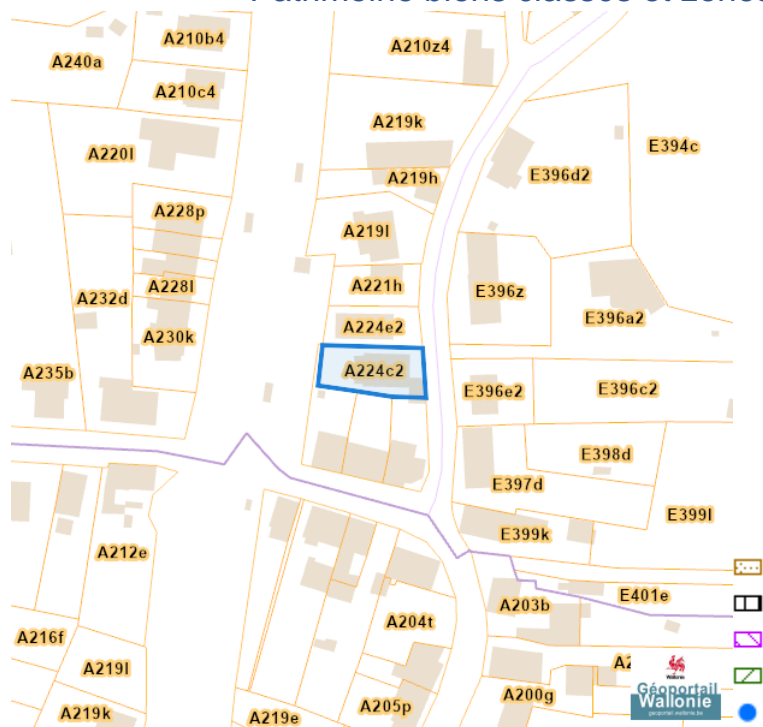
Patrimoine biens en liste de sauvegarde

Patrimoine biens exceptionnels


Rue de Pécrot 142, 1390 Nethen

Patrimoine biens mondiaux



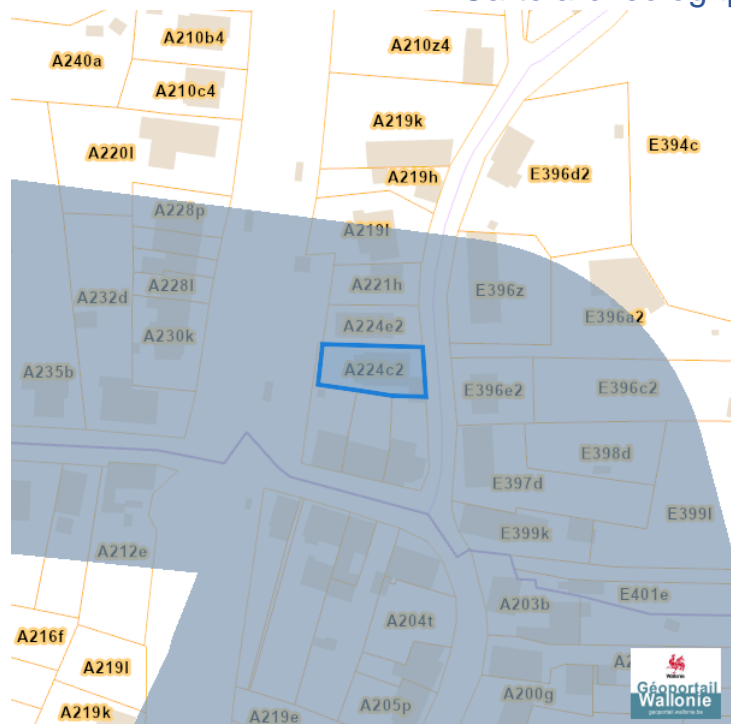
Patrimoine biens classés et zones de protection



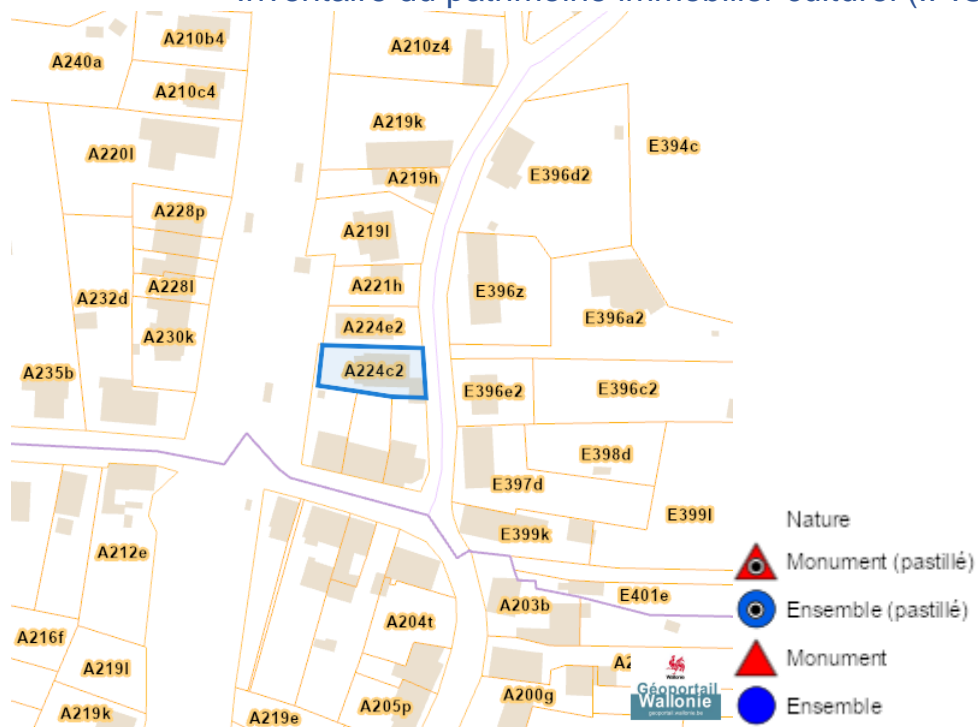
Dossier: 24-10-5105/005

Rue de Pécrot 142, 1390 Nethen

Carte archéologique



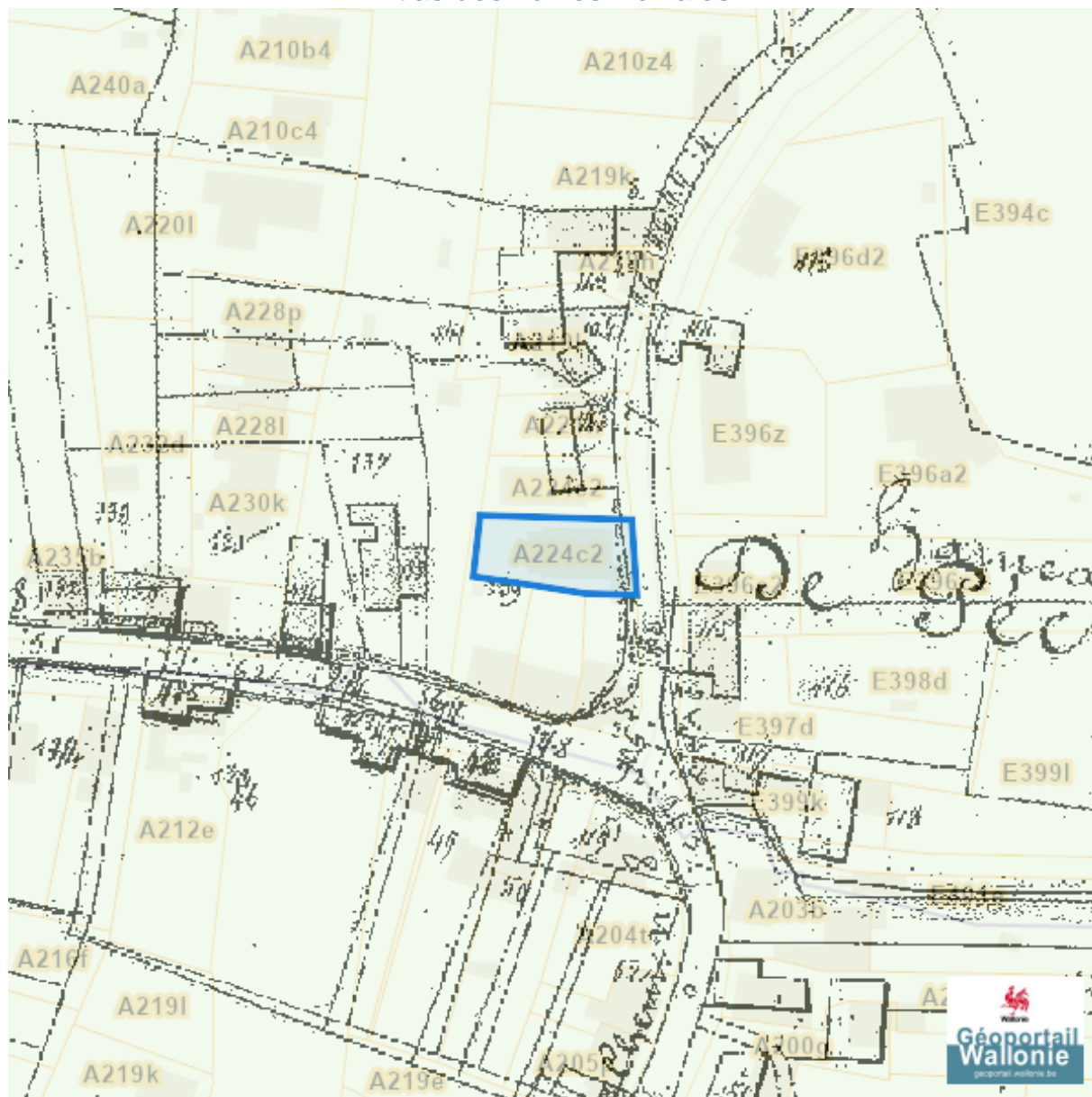
Inventaire du patrimoine immobilier culturel (IPIC)



Dossier: 24-10-5105/005

Cartes historiques

Atlas des voiries vicinales



Dossier: 24-10-5105/005

Autres cartes

Réseau routier régional et bornes associées

